

KATALOG : 1102001.6472031



KECAMATAN LOA JANAN ILIR DALAM ANGKA

Loa Janan Ilir in Figures

2018



**BADAN PUSAT STATISTIK
KOTA SAMARINDA**
Statistics of Samarinda Municipality

KECAMATAN LOA JANAN ILIR DALAM ANGKA

Loa Janan Ilir Subdistrict in Figures **2018**

ISSN :

Katalog / Catalog : **1102001.6472010**

Nomor Publikasi / Publication Number : **6472.1811**

Ukuran Buku / Book Size : **16,5 cm x 21,0 cm**

Jumlah Halaman / Number of Page : **xx + 70 halaman**

Naskah / Manuscript :

BPS Kota Samarinda

BPS – Statistic of Samarinda Municipality

Penyunting / Editor :

BPS Kota Samarinda

BPS – Statistic of Samarinda Municipality

Gambar Kulit / Cover Design :

BPS Kota Samarinda

BPS – Statistic of Samarinda Municipality

Diterbitkan oleh / Published by :

© BPS Kota Samarinda

BPS – Statistic of Samarinda Municipality

Dicetak oleh / Printed by :

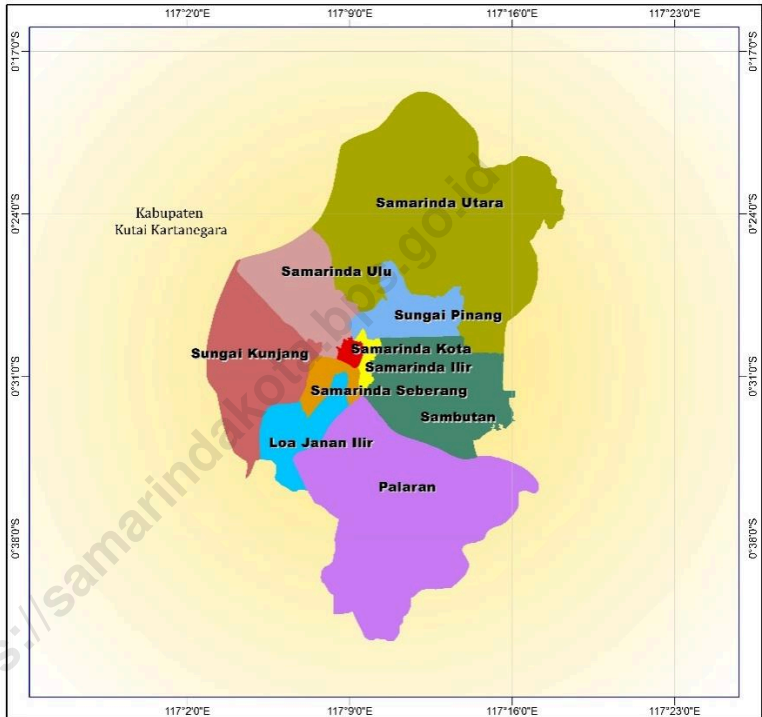
CV.

Dilarang mengumumkan, mendistribusikan, menkomunikasikan, dan/atau menggandakan sebagian atau seluruh isi buku ini untuk tujuan komersial tanpa izin tertulis dari Badan Pusat Statistik.

Prohibited to announce, distribute, communicate, and/or copy part or all of this book for commercial purpose without permission from BPS-Statistics Indonesia

Peta Wilayah Kota Samarinda

Map Of Samarinda Municipality



PETA ADMINISTRASI KOTA SAMARINDA



KEPALA BPS KOTA SAMARINDA
CHIEF STATISTICIAN OF SAMARINDA MUNICIPALITY



Ir. Srie Sis Sugianto, M.Si

Kata Pengantar


Publikasi **Kecamatan Loa Janan Ilir Dalam Angka Tahun 2018** ini merupakan serial dari publikasi tahun sebelumnya yang diterbitkan secara berkala.

Penyusunan publikasi **Kecamatan Loa Janan Ilir Dalam Angka Tahun 2017** ini bersumber dari data primer dan sekunder, baik dari instansi pemerintah maupun swasta yang berada di wilayah Kecamatan Loa Janan Ilir. Penyempurnaan publikasi ini terus dilakukan dari tahun ke tahun, baik mengenai kelengkapan kuantitas data, maupun kualitas data secara series.

Kami sadari bahwa publikasi ini masih memerlukan perbaikan dan penyempurnaan untuk masa yang akan datang. Untuk itu segala saran dan kritik demi perbaikan senantiasa kami harapkan.

Kepada semua Dinas/Instansi/Lembaga Pemerintah dan Swasta yang telah membantu dalam rangka penyusunan Publikasi **Kecamatan Loa Janan Ilir Dalam Angka Tahun 2017** ini, kami ucapkan terima kasih.

Samarinda, September 2018
Kepala BPS Kota Samarinda



Ir. Srie Sis Sugianto, M.Si

PREFACE

*The publication of **Loa Janan Ilir Subdistrict in Figures 2018** is a series of publication. This book is prepared on the basis of primary and secondary data were collected from public and private institutions in Loa Janan Ilir. It contains some data improvements and data additions.*

Although a great effort for the completion of it had already been made, it could not meet the need of statistic data users. Therefore, we were looking forward to readers' constructive criticism and suggestion for the completion.

Thank you, for all institutions, department and other who have already contributed data and important documents for its preparation and completion.

Eventually, we hopeful this book will be greatly beneficial for all of us in the planning, implementation and evaluation of development.

Samarinda, September 2018
**Chief Statiscian of Statistics-BPS of
Samarinda Municipality**



Ir. Srie Sis Sugianto, M.Si

Daftar Isi / Contents

Peta Wilayah Kota Samarinda	iii
<i>Map Of Samarinda Municipality</i>	iii
KEPALA BPS KOTA SAMARINDA	v
Kata Pengantar	vii
<i>PREFACE</i>	viii
Daftar Isi / Contents.....	ix
Daftar Tabel / <i>List of Tables</i>	xi
Daftar Gambar / <i>List of Pictures</i>	xvii
Penjelasan Umum/ <i>Explanatory Notes</i>	xxi
1. Geografi / Geography.....	1
2. Pemerintahan/ Government	9
3. Penduduk/Population	21
4. Sosial/Social.....	33
5. Pertanian/Agriculture.....	51
6. Perdagangan / Trade	60

Daftar Tabel / List of Tables

1.1. Batas dan Luas Wilayah Kecamatan Loa Janan Ilir, 2017	6
<i>Border and Area of Loa Janan Ilir Subdistrict, 2017</i>	6
1.2. Luas Wilayah Menurut Desa /Kelurahan di Kecamatan Loa Janan Ilir	7
<i>Land Area by Villages in Loa Janan Ilir Subdistrict</i>	7
2.1. Daftar Nama Kelurahan menurut Klasifikasi di Kecamatan Loa Janan Ilir, 2017.....	14
<i>List of Villages by Classification in Loa Janan Ilir Subdistrict, 2017</i>	14
2.2. Daftar Nama Kelurahan menurut Status Potensial di Kecamatan Loa Janan Ilir, 2017	15
<i>List of Villages by Potential Status in Loa Janan Ilir Subdistrict, 2017</i>	15
2.3. Banyaknya Aparatur Pemerintah Kelurahan Menurut Jabatan di Kecamatan Loa Janan Ilir, 2017	16
<i>Number of Village Personnel by Job in Loa Janan Ilir Subdistrict, 2017</i>	16
2.4. Banyaknya Anggota Hansip menurut Kelurahan di Kecamatan Loa Janan Ilir, 2017	17
<i>Number of Civil Defense Members by Villages in Loa Janan Ilir Subdistrict, 2017.....</i>	17
2.5. Jarak Kantor Kelurahan ke Kantor Camat di Kecamatan Loa Janan Ilir, 2017.....	18
<i>Distance between Village Office to District Office in Loa Janan Ilir Subdistrict, 2017.....</i>	18
2.6. Banyaknya RT menurut Kelurahan di Kecamatan Loa Janan Ilir, 2017	19
<i>Number of RT by Villages in Loa Janan Ilir Subdistrict, 2017</i>	19

2.7. Jumlah LPM menurut Kelurahan di Kecamatan Loa Janan Ilir, 2017 .
20

<i>Number of LPM by Villages in Loa Janan Ilir Subdistrict, 2017</i>	20
3.1. Luas Wilayah, Rumah Tangga, Penduduk dan Kepadatan Penduduk Menurut Kelurahan di Kecamatan Loa Janan Ilir, 2017	28
<i>Area, Household, Population, and Population Density by Villages in Loa Janan Ilir Subdistrict, 2017</i>	28
3.2. Perkembangan Penduduk Menurut Kelurahan di Kecamatan Loa Janan Ilir, 2017.....	29
<i>Population Growth by Villages in Loa Janan Ilir Subdistrict, 2017</i> .	29
3.3. Perkembangan Penduduk Menurut Jenis Kelamin di Kecamatan Loa Janan Ilir, 2017.....	30
<i>Population Growth by Sex in Loa Janan Ilir Subdistrict, 2017</i>	30
3.4. Penduduk Menurut Jenis Kelamin dan Kelurahan di Kecamatan Loa Janan Ilir, 2017.....	31
<i>Population by Sex and Villages in Loa Janan Ilir Subdistrict, 2017</i> .	31
4.1. Jumlah Sekolah Menurut Tingkat Pendidikan di Kecamatan Loa Janan Ilir, 2017.....	39
<i>Number of Schools by Level of Education in Loa Janan Ilir Subdistrict, 2017</i>	39
4.2. Jumlah Murid Menurut Tingkat Pendidikan di Kecamatan Loa Janan Ilir, 2017.....	40
<i>Number of Pupils by Level of Education in Loa Janan Ilir Subdistrict, 2017</i>	40
4.3. Jumlah Guru Menurut Tingkat Pendidikan di Kecamatan Loa Janan Ilir, 2017.....	41
<i>Number of Pupils by Level of Education in Loa Janan Ilir Subdistrict, 2017</i>	41
4.4. Jumlah Sekolah Dasar Negeri dan Swasta, Murid, dan Guru di Kecamatan Loa Janan Ilir, 2017	42

	<i>Number of State and Private Primary Schools, Pupils and Teachers by District in Loa Janan Ilir Subdistrict, 2017</i>	42
4.5.	Jumlah Sekolah Lanjutan Tingkat Pertama, Murid, Dan Guru Menurut Status Sekolah di Kecamatan Loa Janan Ilir, 2017 <i>Number of Junior High Schools, Pupils and Teachers by School Status in Loa Janan Ilir Subdistrict, 2017</i>	43
4.6.	Jumlah Sekolah Lanjutan Tingkat Atas, Murid, dan Guru Menurut Status Sekolah di Kecamatan Loa Janan Ilir, 2017 <i>Number of Senior High Schools, Pupils and Teachers by School Status in Loa Janan Ilir Subdistrict, 2017</i>	44
4.7.	Banyaknya Puskesmas dan Puskesmas Pembantu menurut Kelurahan di Kecamatan Loa Janan Ilir, 2017 <i>Number of Public Health Centre and Public Health Sub-Centre by Villages in Loa Janan Ilir Subdistrict, 2017</i>	45
4.8.	Jumlah Fasilitas Kesehatan menurut Kelurahan di Kecamatan Loa Janan Ilir, 2017 <i>Number of Health Facilities by Villages in Loa Janan Ilir Subdistrict, 2017</i>	46
4.9.	Jumlah Tenaga Kesehatan Menurut Kelurahan di Kecamatan Loa Janan Ilir, 2017 <i>Number of Health Personnel by Village in Loa Janan Ilir Subdistrict, 2017</i>	47
4.10.	Jumlah Peserta Aktif KB Menurut Alat Kontrasepsi dan Kelurahan di Kecamatan Loa Janan Ilir, 2016 <i>Number of Family Planning Program Active Acceptors by Contraceptive Methods and Villages in Loa Janan Ilir Subdistrict, 2016</i>	48
4.11.	Jumlah Tempat Ibadah Menurut Kelurahan di Kecamatan Loa Janan Ilir, 2017 <i>Number of Place of Worship by Village in Loa Janan Ilir Subdistrict, 2017</i>	49

4.12. Jumlah Fasilitas Olah Raga menurut Kelurahan di Kecamatan Loa Janan Ilir, 2016.....	50
<i>Number of Sports Facilities by Villages in Loa Janan Ilir Subdistrict, 2016.....</i>	<i>50</i>
5.1. Luas Tanam dan Luas Panen Tanaman Pangan menurut Jenis Tanaman di Kecamatan Loa Janan Ilir, 2017	56
<i>Area and Harvest Area of Food Crops by Kind of Plants (Ha) in Loa Janan Ilir Subdistrict, 2017</i>	<i>56</i>
5.2. Luas Panen Tanaman Sayuran Semusim di Kecamatan Loa Janan Ilir, 2017	57
<i>Harvest Area Consumed Vegetable in Loa Janan Ilir Subdistrict, 2017</i>	<i>57</i>
5.3. Populasi Akhir Tahun Ternak dan Unggas Menurut Jenis (Ekor) di Kecamatan Loa Janan Ilir, 2017	58
<i>Livestock and Poultry Population in Year-End by Kinds (Unit) in Loa Janan Ilir Subdistrict, 2017</i>	<i>58</i>
5.4. Produksi dan Nilai Perikanan Menurut Jenis di Kecamatan Loa Janan Ilir, 2017.....	59
<i>Production and Value of Fisheries by Kind in Loa Janan Ilir Subditrict, 2017.....</i>	<i>59</i>
6.1. Jumlah Sarana Ekonomi Menurut Kelurahan di Kecamatan Loa Janan Ilir, 2017.....	64
<i>Number of Economic Facilities by Villages in Loa Janan Ilir Subdistrict, 2017.....</i>	<i>64</i>
6.2. Jumlah Industri Kecil dan Industri Rumah Tangga Menurut Kelurahan di Kecamatan Loa Janan Ilir, 2017.....	65
<i>Number of Small Scale Industries and Home Industries by Villages in Loa Janan Ilir Subdistrict, 2017.....</i>	<i>65</i>
6.3. Jumlah Sarana Angkutan Darat Menurut Kelurahan di Kecamatan Loa Janan Ilir, 2017	66

	<i>Number of Land Transportation Facilities by Villages in Loa Janan Ilir Subdistrict, 2017</i>	66
6.4.	Jumlah Dermaga dan Sarana Angkutan Menurut Kelurahan di Kecamatan Loa Janan Ilir, 2017..... <i>Number of Dock and Water Transportation Facilities by Village in Loa Janan Ilir Subdistrict, 2017</i>	67
6.5.	Jumlah Televisi dan Radio Menurut Kelurahan di Kecamatan Loa Janan Ilir, 2017 <i>Number of Television Sets and Radios by Villages in Loa Janan Ilir Subdistrict, 2017</i>	68
6.6.	Jumlah Telepon Pribadi, Telepon Umum, dan Warung Telekomunikasi (Wartel) menurut Kelurahan di Kecamatan Loa Janan Ilir, 2017 <i>Number of House Telephones, Public Telephones, and Telecommunications Shops by Villages in Loa Janan Ilir Subdistrict, 2017</i>	69
6.7.	Jumlah Kantor Pos/Pos Pembantu dan Rumah Pos Menurut Kelurahan di Kecamatan Loa Janan Ilir, 2017 <i>Number of Post Office /Post Sub-Office and Post House by Villages in Loa Janan Ilir Subdistrict, 2017</i>	70

Daftar Gambar / List of Pictures

1. Persentase Luas Kelurahan di Kecamatan Loa Janan Ilir..... 5
Percentage of Villages in Loa Janan Ilir Subdistrict 5
2. Jumlah Rukun Tetangga di Setiap Kelurahan di Kecamatan Loa Janan Ilir, 2017..... 13
Number of RT in Each Villages in Loa Janan Ilir Subdistrict, 2017.... 13
3. Perkembangan Penduduk Menurut Kelurahan di Kecamatan Loa Janan Ilir, 2015-2017 27
Population Growth by Villages in Loa Janan Ilir Subdistrict, 2015-2017 27
4. Jumlah Murid dan Guru Menurut Jenjang Pendidikan di Kecamatan Loa Janan Ilir, 2017 38
Number of Teachers and Students by Education Level in Loa Janan Ilir Subdistrict, 2017 38
5. Perkembangan Luas Areal Perkebunan Menurut Komoditas di Kecamatan Loa Janan Ilir, 2016-2017..... 55
Growth of Planted Area by Comodities in Loa Janan Ilir Subdistrict, 2016-2017..... 55
6. Jumlah Sarana Ekonomi Menurut Kelurahan di Kecamatan Loa Janan Ilir, 2017..... 63
Number of Economic Means by Village in Loa Janan Ilir Subdistrict, 2017..... 63

<https://samarindakota.bps.go.id>

Penjelasan Umum/*Explanatory Notes*

Tanda-tanda, satuan-satuan, dan lain-lainnya yang digunakan dalam publikasi ini adalah sebagai berikut:

Symbols, measurement units, and acronyms which are used in this publication, are as follows:

1. TANDA-TANDA/*SYMBOLS*

Data tidak tersedia/ <i>Data not available</i>	: ...
Tidak ada atau nol / <i>Null or zero</i>	: –
Data dapat diabaikan/ <i>Data negligible</i>	: 0
Tanda decimal/ <i>Decimal point</i>	: ,
Data tidak dapat ditampilkan/ <i>Not applicable</i>	: NA
Angka perkiraan/ <i>Estimated figures</i>	: e
Angka sementara/ <i>Preliminary figures</i>	: x
Angka sangat sementara/ <i>Very preliminary figures</i>	: xx
Angka diperbaiki/ <i>Revised figures</i>	: r

2. SATUAN/*UNITS*

barel/ <i>barrel</i>	: 158,99 liter/ <i>litres</i> = 1/6,2898 m ³
hektar (ha)/ <i>hectare (ha)</i>	: 10 000 m ²
kilometer (km)/ <i>kilometres (km)</i>	: 1 000 meter/ <i>meters</i> (m)
knot/ <i>knot</i>	: 1,8523 km/jam (km/hour)
kuintal/ <i>quintal</i>	: 100 kg
KWh	: 1 000 Watt <i>hour</i>
MWh	: 1 000 KWh
liter (untuk beras)/ <i>litre (for rice)</i>	: 0,80 kg
ons/ <i>ounce</i>	: 28,31 gram/ <i>grams</i>
ton	: 1 000 kg

Satuan lain: buah, dus, butir, helai/lembar, kaleng, batang, pulsa, ton kilometer (ton-km), jam, menit, persen (%).

Other units: unit, pack, pieces, sheet, tin, pulse, ton-kilometres(ton-km), hour, minute, percent (%).

Perbedaan angka di belakang koma disebabkan oleh pembulatan angka.

The difference in decimal numbers is caused by rounding.



1

GEOGRAFI

Geografy

PENJELASAN TEKNIS**TECHNICAL NOTES**

- | | |
|--|--|
| <p>1. Kelurahan Lereng/Puncak adalah Kelurahan yang sebagian besar wilayahnya berada di puncak gunung/pegunungan atau terletak di antara puncak sampai lembah.</p> | <p>1. <i>Slope/Peak Village/Sub-District is a village/sub-district which the largest part of village/sub-district lies on the highest part of mount/mountain or lies between the peak to the valley.</i></p> |
| <p>2. Kelurahan lembah adalah Kelurahan yang wilayahnya sebagian besar merupakan daerah rendah yang terletak di antara dua gunung/pegunungan atau daerah yang mempunyai kedudukan lebih rendah dibandingkan daerah sekitarnya.</p> | <p>2. <i>Valley Village/Sub-District area is a village/sub-district with the largest part of the village/sub-district is a low area between two mountains or area that have a position lower than the surrounding areas.</i></p> |
| <p>3. Kelurahan Dataran adalah Kelurahan yang sebagian besar wilayahnya tampak datar, rata, dan membentang.</p> | <p>3. <i>Flat Village/Sub-District is a village/sub-district which the largest part of village1/sub-district looked plane, flat, and stretches.</i></p> |

GEOGRAPHY

ULASAN

1.1 Geografi

Secara astronomis, Kota Samarinda terletak antara $0^{\circ}21'81''$ - $1^{\circ}09'16''$ Lintang Selatan dan $116^{\circ}15'16''$ - $117^{\circ}24'16''$ Bujur Timur dan dilalui oleh garis ekuator atau garis khatulistiwa yang terletak pada garis lintang 00.

Berdasarkan posisi geografisnya, Kota Samarinda memiliki batas-batas: Utara – Kabupaten Kutai Kartanegara, Timur - Kabupaten Kutai Kartanegara, Selatan – Kabupaten Kutai Kartanegara, Barat – Kabupaten Kutai Kartanegara.

Samarinda dibagi menjadi 10 kecamatan, yaitu Kecamatan Loa Janan Ilir, Samarinda Ilir, Samarinda Kota, Sambutan, Samarinda Seberang, Loa Janan Ilir, Sungai Kunjang, Samarinda Ulu, Samarinda Utara dan Loa Janan Ilir.

Luas wilayah terbesar di Kota Samarinda berada di kecamatan Samarinda Utara dan luas wilayah terkecil berada di Kecamatan Samarinda Kota.

Kota Samarinda memiliki jarak terjauh dengan Kabupaten Kutai Barat (Melak) dan memiliki jarak terdekat dengan Kutai Kartanegara (Tenggarong).

DESCRIPTION

1.1 Geography

Astronomically, Samarinda is located between $0^{\circ}21'81''$ - $1^{\circ}09'16''$ South latitude and $116^{\circ}15'16''$ - $117^{\circ}24'16''$ South latitude, and lies on equator line located at 00 latitude line

In terms of geographic position, Samarinda has boundaries as follows: North – Kutai Kartanegara Regency; South - Kutai Kartanegara Regency; West - Kutai Kartanegara Regency; East - Kutai Kartanegara Regency.

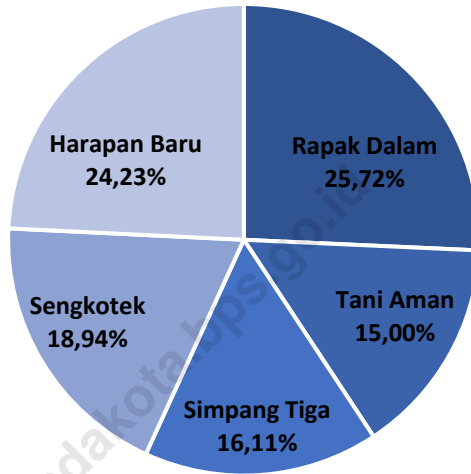
Samarinda is divided into 10 districts, namely Sub Loa Janan Ilir, Samarinda Ilir, Samarinda Municipality, Speech, Samarinda Seberang, Loa Janan Ilir, Kunjang River, Samarinda Ulu, North Samarinda and Loa Janan Ilir.

The largest area in Samarinda Municipality is located in North Samarinda district and the smallest area is located in Samarinda Kota District.

Samarinda Municipality has the furthest distance with West Kutai (Melak) and has the closest distance to Kutai Kartanegara (Tenggarong).

Gambar
Picture

1. Persentase Luas Kelurahan di Kecamatan Loa Janan Ilir
Percentage of Villages in Loa Janan Ilir Subdistrict



<https://samarinda.kota.bps.go.id>

GEOGRAPHY

Tabel 1.1. **Batas dan Luas Wilayah Kecamatan Loa Janan Ilir, 2017**
Table **Border and Area of Loa Janan Ilir Subdistrict, 2017**

Letak/Luas <i>Location/Area</i>	Uraian <i>Description</i>
(1)	(2)
Batas Wilayah / Border	
- Utara / North	Sungai Mahakam
- Timur / East	Kecamatan Samarinda Sebrang
- Selatan / South	Kecamatan Palaran dan Kabupaten Kutai Kartanegara
- Barat / West	Sungai Mahakam
Luas Wilayah / Land Area (Km ²)	26,13 km²

Sumber : Kantor Kelurahan
Source : Village Administrative

Tabel 1.2. Luas Wilayah Menurut Desa /Kelurahan di
Table Kecamatan Loa Janan Ilir
Land Area by Villages in Loa Janan Ilir Subdistrict

Kelurahan <i>Villages</i>	Luas Wilayah <i>Land Area(Km²)</i>	Persentase <i>Percentage</i>
(1)	(2)	(3)
Rapak Dalam	6,72	25,72
Tani Aman	3,92	15,00
Simpang Tiga	4,24	16,11
Sengkotek	4,95	18,94
Harapan Baru	6,33	24,23
Jumlah / Total	26,13	100,00

Sumber : Kantor Kelurahan

Source : Village Administrative

2

PEMERINTAH

Government



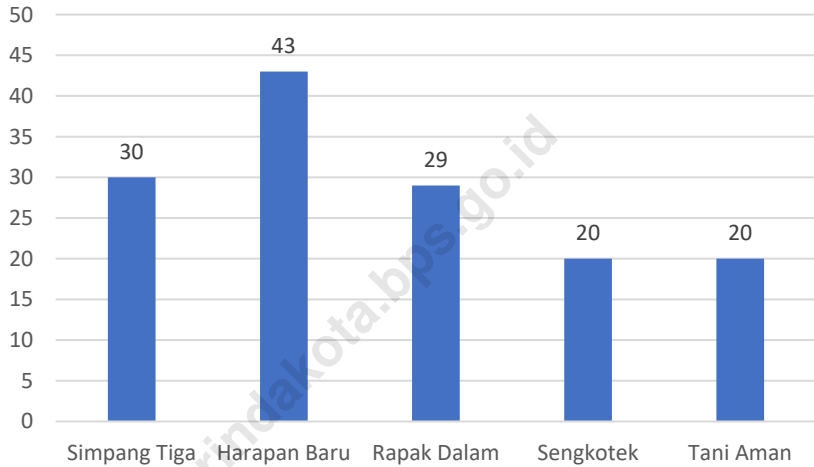
PENJELASAN TEKNIS

TECHNICAL NOTES

- | | |
|---|--|
| <p>1. Anggota Dewan Perwakilan Rakyat Daerah (DPRD) dipilih melalui pemilihan umum (pemilu) dan dilantik dalam masa jabatan lima tahun.</p> | <p>1. <i>Regional House of Representatives (DPRD) members are elected through a general election and appointed for a five-years membership.</i></p> |
| <p>2. Pegawai negeri adalah pegawai yang telah memenuhi syarat yang ditentukan, diangkat oleh pejabat yang berwenang dan diserahi tugas dalam suatu jabatan negeri, atau diserahi tugas negara lainnya, dan digaji berdasarkan peraturan perundang-undangan yang berlaku.</p> | <p>2. <i>A civil servant shall be an employee who has fulfilled a prescribed requirement, appointed by an authorized official and assigned a duty in a public office, or in other state duties, and remunerated under applicable laws and regulations.</i></p> |
| <p>3. Kelurahan adalah pembagian wilayah administratif di Indonesia di bawah kecamatan. Dalam konteks otonomi daerah di Indonesia, Kelurahan merupakan wilayah kerja Lurah sebagai Perangkat Daerah Kabupaten atau kota.</p> | <p>3. <i>Kelurahan is the division of administrative territory in Indonesia under the kecamatan. In the context of regional autonomy in Indonesia, Kelurahan is the work area of the Village Head as a Regional Device of a Regency or Municipality.</i></p> |
| <p>4. Rukun Tetangga (RT) adalah organisasi kemasyarakatan yang dibentuk dari musyawarah masyarakat setempat untuk pelayanan pemerintahan dan kemasyarakatan yang ditetapkan oleh Kelurahan dan dibina Pemerintah.</p> | <p>4. <i>Rukun Tetangga (RT) is a community organization formed from local community deliberations for government and community services established by Kelurahan and fostered by the Government.</i></p> |

Gambar
Picture

2. Jumlah Rukun Tetangga di Setiap Kelurahan di Kecamatan Loa Janan Ilir, 2017
Number of RT in Each Villages in Loa Janan Ilir Subdistrict, 2017



GOVERNMENT

Tabel 2.1. Daftar Nama Kelurahan menurut Klasifikasi di Kecamatan Loa Janan Ilir, 2017
Table List of Villages by Classification in Loa Janan Ilir Subdistrict, 2017

Klasifikasi <i>Classifications</i>		
Swadaya <i>Innate Strength</i>	Swakarya <i>Innate Developing</i>	Swasembada <i>Self Supporting</i>
(1)	(2)	(3)
-	-	Rapak Dalam
-	Tani Aman	-
-	Harapan Baru	-
-	Simpang Tiga	-
-	Sengkotek	-

Sumber : Kantor Bangdes Kota Samarinda
Source : Village Developing Office of Samarinda

Tabel 2.2. Daftar Nama Kelurahan menurut Status Potensial di
Table Kecamatan Loa Janan Ilir, 2017
*List of Villages by Potential Status in Loa Janan Ilir
 Subdistrict, 2017*

Perkotaan <i>Urban</i>	Pedesaan <i>Rural</i>
(1)	(2)
Rapak Dalam	-
Tani Aman	-
Simpang Tiga	-
Sengkotek	-
Harapan Baru	-

Sumber : BPS Kota Samarinda

Source : BPS - Statistics of Samarinda Municipality

GOVERNMENT

Tabel 2.3. Banyaknya Aparatur Pemerintah Kelurahan Menurut Jabatan di Kecamatan Loa Janan Ilir, 2017
Number of Village Personnel by Job in Loa Janan Ilir Subdistrict, 2017

Kelurahan <i>Villages</i>	Kepala Desa/ Lurah Head	Sekretaris <i>Secretary</i>	Kepala Urusan <i>Chief of Section</i>				Staf <i>Staff</i>
			Peme- rintah <i>Govern- ment</i>	Pemba- ngunan Kesra <i>Develop- ment Welfare</i>	Trantib		
(1)	(2)	(3)	(4)	(5)	(6)	(7)	(8)
Simpang Tiga	1	1	1	1	1	-	7
Harapan Baru	1	1	1	1	1	-	11
Rapak Dalam	1	1	1	1	1	-	12
Sengkotek	1	1	1	1	1	-	5
Tani Aman	1	1	1	1	1	-	9
Jumlah/ Total 2017	5	5	5	5	5	-	44

Sumber : Kantor Kelurahan
Source : Village Administrative

Tabel 2.4. Banyaknya Anggota Hansip menurut Kelurahan di Kecamatan Loa Janan Ilir, 2017
Number of Civil Defense Members by Villages in Loa Janan Ilir Subdistrict, 2017

Kelurahan <i>Villages</i>	Satpol PP	Kamra	Wanra	Cadum	Jumlah Total
(1)	(2)	(3)	(4)	(5)	(6)
Simpang Tiga	1	-	-	-	1
Harapan Baru	1	-	-	-	1
Rapak Dalam	1	-	-	-	1
Sengkotek	1	-	-	-	1
Tani Aman	1	-	-	-	1
Jumlah/ Total 2017	5	-	-	-	5

Sumber : Kantor Kamawil Hansip

Source : Civil Defense Station

GOVERNMENT

Tabel 2.5. Jarak Kantor Kelurahan ke Kantor Camat di
Table Kecamatan Loa Janan Ilir, 2017
*Distance between Village Office to District Office in
Loa Janan Ilir Subdistrict, 2017*

Kelurahan <i>Villages</i>	Jarak <i>Distance</i> (Km)
(1)	(2)
Simpang Tiga	4,00
Harapan Baru	1,00
Rapak Dalam	3,00
Sengkotek	8,00
Tani Aman	9,00

Sumber : Kantor Kelurahan
Source : Village Administrative

Tabel
Table

**2.6. Banyaknya RT menurut Kelurahan di Kecamatan
Loa Janan Ilir, 2017**
*Number of RT by Villages in Loa Janan Ilir
Subdistrict, 2017*

Kelurahan <i>Villages</i>	RT
(1)	(2)
Simpang Tiga	30
Harapan Baru	43
Rapak Dalam	29
Sengkotek	20
Tani Aman	20
Jumlah/ Total 2017	142

Sumber : Kantor Kelurahan

Source : Village Administrative

GOVERNMENT

Tabel 2.7. Banyaknya LPM menurut Kelurahan di Kecamatan Loa Janan Ilir, 2017
Table **Number of LPM by Villages in Loa Janan Ilir Subdistrict, 2017**

Kelurahan <i>Villages</i>	LPM
(1)	(2)
Simpang Tiga	1
Harapan baru	1
Rapak dalam	1
Sengkotek	1
Tani aman	1
Jumlah <i>Total</i>	5
2017	


Sumber : Pemerintah Kelurahan

Source : Village Administrative

3

PENDUDUK

Population



PENJELASAN TEKNIS

1. Sumber utama data kependudukan adalah sensus penduduk yang dilaksanakan setiap sepuluh tahun sekali. Sensus penduduk telah dilaksanakan sebanyak enam kali sejak Indonesia merdeka, yaitu tahun 1961, 1971, 1980, 1990, 2000, dan 2010.

Di dalam sensus penduduk, pencacahan dilakukan terhadap seluruh penduduk yang berdomisili di wilayah teritorial Indonesia termasuk warga negara asing kecuali anggota korps diplomatik negara sahabat beserta keluarganya.

Metode pengumpulan data dalam sensus dilakukan dengan wawancara antara petugas sensus dengan responden dan juga melalui *e-census*. Pencatatan penduduk menggunakan konsep usual residence, yaitu konsep di mana penduduk biasa bertempat tinggal. Bagi penduduk yang bertempat tinggal tetap dicacah di mana mereka biasa tinggal, sedangkan untuk penduduk yang tidak bertempat tinggal tetap dicacah di tempat di mana mereka ditemukan petugas sensus pada malam 'Hari Sensus'. Termasuk penduduk yang tidak bertempat tinggal tetap

TECHNICAL NOTES

1. *The main source of demographic data is population census, which is conducted every ten years. Population Census has been conducted six times since Indonesia's independence: 1961, 1971, 1980, 1990, 2000, and 2010.*

The population census enumerates all residents who domicile in the entire territory of Indonesia including foreign citizens except the diplomatic corps members and their families.

The method of data collection in a population census involves interviewing respondents and conducting e-census.

Enumeration of the population uses the concept of "usual residence", which is the concept of "places where people usually live".

De jure was applied to the permanent residents, while de facto was applied to non-permanent residents. The permanent residents were enumerated in place where they normally live, the non-permanent residents were enumerated where they were found by the enumerators, on the night of 'Census Date'. The non permanent

POPULATION

adalah tuna wisma, awak kapal berbendera Indonesia, penghuni perahu/rumah apung, masyarakat terpencil/terasing, dan pengungsi. Bagi mereka yang mempunyai tempat tinggal tetap dan sedang bepergian ke luar wilayah lebih dari enam bulan, tidak dicacah di tempat tinggalnya, tetapi dicacah di tempat tujuannya. Untuk tahun yang tidak dilaksanakan sensus penduduk, data kependudukan diperoleh dari hasil proyeksi penduduk. Proyeksi penduduk merupakan suatu perhitungan ilmiah yang didasarkan pada asumsi dari komponen-komponen perubahan penduduk, yaitu kelahiran, kematian, dan migrasi. Proyeksi penduduk Indonesia 2010–2035 menggunakan data dasar penduduk hasil SP2010.

2. **Penduduk Indonesia** adalah semua orang yang berdomisili di wilayah teritorial Indonesia selama 6 bulan atau lebih dan atau mereka yang berdomisili kurang dari 6 bulan tetapi bertujuan menetap.

residents include homeless people, ship crew, boat people, remote area community, and internally displaced persons. Those who had permanent residence and had been travelling away from their home for six months or more were not enumerated in their permanent place, but in the place where they were during the census.

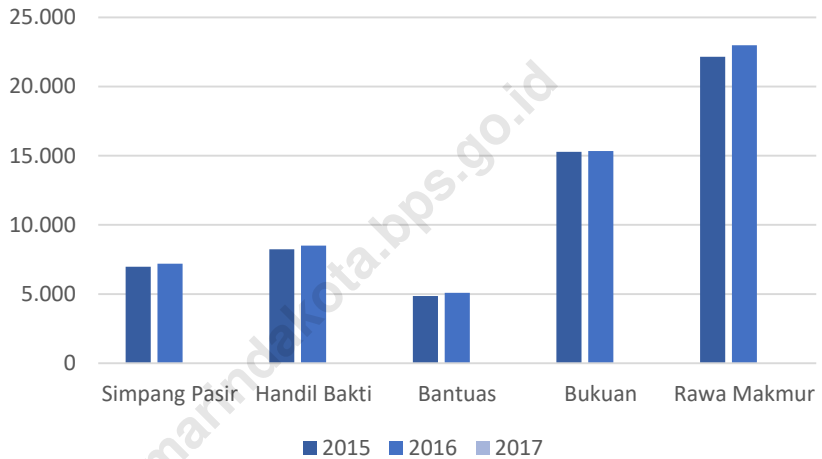
For the periods where the population census is not conducted, population projection is done to estimate population during those years. The population projection is an estimate based on the demographic components, such as birth, death, and migration. Indonesia's 2010–2035 population projection used the 2010 Population Census as the base population.

2. **The population of Indonesia** are all residents of the entire territory of Indonesia who have stayed for six months or longer, and those who intended to stay more than six months even though their length of stay is less than six months.

3. **Laju pertumbuhan penduduk** adalah angka yang menunjukkan persentase penambahan penduduk dalam jangka waktu tertentu.
 4. **Kepadatan penduduk** adalah rasio banyaknya penduduk per kilometer persegi.
 5. **Rasio jenis kelamin** adalah perbandingan antara penduduk laki-laki dan penduduk perempuan pada suatu wilayah dan waktu tertentu. Biasanya dinyatakan dengan banyaknya penduduk laki-laki untuk 100 penduduk perempuan.
 6. **Distribusi penduduk** adalah pola persebaran penduduk di suatu wilayah, baik berdasarkan batas-batas geografis maupun berdasarkan batas-batas administrasi pemerintahan.
 7. **Komposisi penduduk** adalah pola persebaran penduduk menurut karakteristiknya, contoh: penduduk menurut kelompok umur, penduduk menurut jenis kelamin
3. ***The growth rate of population** is the number that show percentage of population growth within a specified period.*
 4. ***Population density** is ratio of population per square kilometer.*
 5. ***Sex ratio** is the ratio of males population to females population in a given area and time, usually expressed as the number of males for every 100 females.*
 6. ***Population distribution** is the pattern of population distribution in an area, either by geographic boundaries or by government administrative boundaries.*
 7. ***Population compotion** is the pattern of population distribution by its characteristics, example: population by age group, population by sex*

Gambar
Picture

3. Perkembangan Penduduk Menurut Kelurahan di Kecamatan Loa Janan Ilir, 2015-2017
Population Growth by Villages in Loa Janan Ilir Subdistrict, 2015-2017



POPULATION

Tabel 3.1. Luas Wilayah, Rumah Tangga, Penduduk dan Kepadatan Penduduk Menurut Kelurahan di Kecamatan Loa Janan Ilir, 2017
Area, Household, Population, and Population Density by Villages in Loa Janan Ilir Subdistrict, 2017

Kelurahan <i>Villages</i>	Luas Wilayah Area (Km ²)	Penduduk Population	Kepadatan Penduduk per Km ² Density Population Per Km ²
(1)	(2)	(3)	(4)
Simpang Tiga	4,24	15 181	3 580,42
Harapan Baru	6,33	17 330	2 737,76
Rapak Dalam	6,72	20 083	2 988,54
Sengkotek	4,95	9 566	1 932,52
Tani Aman	3,92	7 920	2 020,41
Jumlah / Total			
2017	26,13	70 080	2 681,97
2016	26,13	68 230	2 608,18

Sumber : Proyeksi Penduduk BPS Kota Samarinda

Source : Population Projection of Statistics-BPS of Samarinda Municipality

Tabel 3.2. Perkembangan Penduduk Menurut Kelurahan di Kecamatan Loa Janan Ilir, 2017
Table **Population Growth by Villages in Loa Janan Ilir Subdistrict, 2017**

Kelurahan <i>Villages</i>	2015	2016	2017
(1)	(2)	(3)	(4)
Simpang Tiga	14 372	14 780	15 181
Harapan Baru	16 408	16 873	17 330
Rapak Dalam	19 012	19 552	20 083
Sengkotek	9 057	9 314	9 566
Tani Aman	7 499	7 711	7 920

Sumber : Proyeksi Penduduk BPS Kota Samarinda

Source : Population Projection of Statistics-BPS of Samarinda Municipality

POPULATION

Tabel 3.3. Perkembangan Penduduk Menurut Jenis Kelamin di Kecamatan Loa Janan Ilir, 2017
Population Growth by Sex in Loa Janan Ilir Subdistrict, 2017

Uraian <i>Description</i>	2015	2016	2017
(1)	(2)	(3)	(4)
Laki-Laki / Male	34 110	35 268	36 222
Perempuan / Female	32 238	32 962	33 858
Jumlah / Total	66 348	68 230	70 080
Rasio Jenis Kelamin / Sex Ratio	105,80	106,99	106,98

Sumber : Proyeksi Penduduk BPS Kota Samarinda
Source : Population Projection of Statistics-BPS of Samarinda Municipality

Tabel 3.4. Penduduk Menurut Jenis Kelamin dan Kelurahan di Kecamatan Loa Janan Ilir, 2017
Population by Sex and Villages in Loa Janan Ilir Subdistrict, 2017

Kelurahan <i>Villages</i>	Laki-laki <i>Male</i>	Perempuan <i>Female</i>	Jumlah <i>Total</i>	Rasio Jenis Kelamin <i>Sex Ratio</i>
(1)	(2)	(3)	(4)	(5)
Simpang Tiga	7 846	7 335	15 181	106,97
Harapan Baru	8 957	8 373	17 330	106,97
Rapak Dalam	10 382	9 701	20 083	107,02
Sengkotek	4 944	4 622	9 566	106,97
Tani Aman	4 093	3 827	7 920	106,95
Jumlah/ Total 2017	36 222	33 858	70 080	106,98
2016	35 268	32 962	68 230	106,99
2015	27 716	27 715	55 431	100,00

Sumber : Proyeksi Penduduk BPS Kota Samarinda

Source : Population Projection of Statistics-BPS of Samarinda Municipality

4

PENDIDIKAN

Education



PENJELASAN TEKNIS

TECHNICAL NOTES

- | | |
|---|---|
| <p>1. Tidak/belum pernah sekolah adalah mereka yang tidak pernah atau belum pernah terdaftar dan tidak pernah atau belum pernah aktif mengikuti pendidikan di suatu jenjang pendidikan formal. Termasuk juga yang tamat/belum tamat taman kanak-kanak tetapi tidak melanjutkan ke sekolah dasar.</p> | <p>1. <i>Not/never attending school</i> is someone who has never attended or never been registered in a formal education, such as primary, secondary, and tertiary education. Those who just completed kindergarten are considered as never attended school.</p> |
| <p>2. Masih bersekolah adalah mereka yang terdaftar dan aktif mengikuti pendidikan formal dan nonformal (Paket A, B, atau C), baik pendidikan dasar, menengah maupun pendidikan tinggi. Bagi mahasiswa yang sedang cuti dianggap masih bersekolah.</p> | <p>2. <i>Attending school</i> is someone who is currently attending primary, secondary, or tertiary education, including package A, package B, or package C. College student who postpones his/her study is considered as attending school.</p> |
| <p>3. Tidak bersekolah lagi adalah mereka yang pernah terdaftar dan aktif mengikuti pendidikan di suatu jenjang pendidikan formal dan nonformal (Paket A, B, atau C), tetapi pada saat pencacahan tidak lagi terdaftar dan tidak aktif mengikuti pendidikan.</p> | <p>3. <i>Not attending school anymore</i> is someone who had enrolled and participated in formal and non-formal education in the past including package A, package B, or package C, but currently does not attend school.</p> |
| <p>4. Tamat sekolah adalah menyelesaikan pelajaran yang ditandai dengan lulus ujian akhir pada kelas atau tingkat terakhir</p> | <p>4. <i>Completed particular level of education</i> is someone who has completed particular level of education in private or public</p> |

SOCIAL

suatu jenjang pendidikan di sekolah negeri maupun swasta dengan mendapatkan tanda tamat belajar/ijazah. Seseorang yang belum mengikuti pelajaran pada kelas tertinggi tetapi telah mengikuti ujian akhir dan lulus dianggap tamat sekolah.

school and accepting graduation certificate. Someone who has never attended the highest grade but passed the final exam is considered as completed particular level of education.

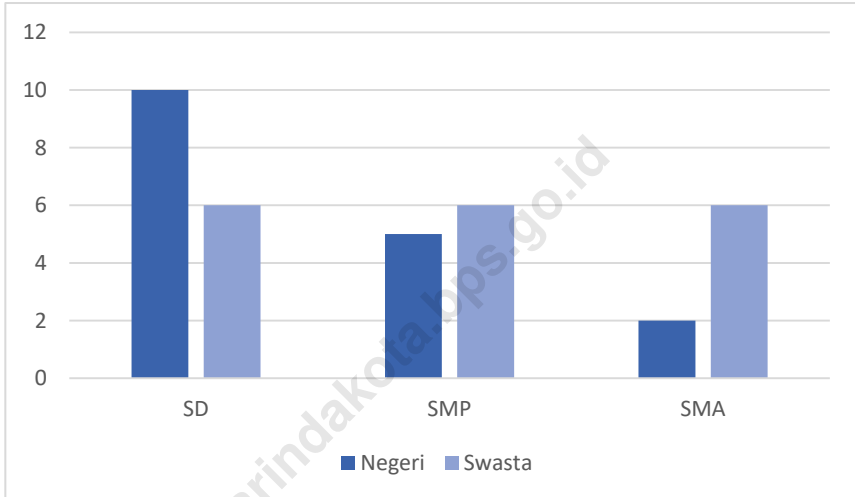
5. **Dapat membaca dan menulis** artinya dapat membaca dan menulis kata-kata/kalimat sederhana dengan suatu aksara tertentu.

5. ***Able to read and write*** is the ability to read and write at least a simple sentence in any letter of alphabets.

SOCIAL

Gambar
Picture

4. Jumlah Murid dan Guru Menurut Jenjang Pendidikan di Kecamatan Loa Janan Ilir, 2017
Number of Teachers and Students by Education Level in Loa Janan Ilir Subdistrict, 2017



Tabel 4.1. Jumlah Sekolah Menurut Tingkat Pendidikan di Kecamatan Loa Janan Ilir, 2017
Number of Schools by Level of Education in Loa Janan Ilir Subdistrict, 2017

Uraian	Jumlah/Total
(1)	(2)
Sekolah Dasar	
<i>Primary School</i>	16
Sekolah Lanjutan Tk. Pertama	
<i>Junior High School</i>	11
Sekolah Lanjutan Tk Atas	
<i>Senior High School</i>	8
Jumlah/ Total	
2017	35

Sumber: Dinas Pendidikan Kota Samarinda

Source: Education Office of Samarinda Municipality

SOCIAL

Tabel 4.2. Jumlah Murid Menurut Tingkat Pendidikan di Kecamatan Loa Janan Ilir, 2017
Table
Number of Pupils by Level of Education in Loa Janan Ilir Subdistrict, 2017

Uraian	Jumlah/Total
(1)	(2)
Sekolah Dasar <i>Primary School</i>	6 964
Sekolah Lanjutan Tk. Pertama <i>Junior High School</i>	4 556
Sekolah Lanjutan Tk Atas <i>Senior High School</i>	2 209
Jumlah/ Total	13 729

Sumber: Dinas Pendidikan Kota Samarinda

Source: Education Office of Samarinda Municipality

Tabel 4.3. Jumlah Guru Menurut Tingkat Pendidikan di Kecamatan Loa Janan Ilir, 2017
Table *Number of Pupils by Level of Education in Loa Janan Ilir Subdistrict, 2017*

Uraian	Jumlah/ <i>Total</i>
(1)	(2)
Sekolah Dasar <i>Primary School</i>	307
Sekolah Lanjutan Tk. Pertama <i>Junior High School</i>	232
Sekolah Lanjutan Tk Atas <i>Senior High School</i>	176
Jumlah/ Total	715

Sumber: Dinas Pendidikan Kota Samarinda

Source: Education Office of Samarinda Municipality

SOCIAL

Tabel 4.4. Jumlah Sekolah Dasar Negeri dan Swasta, Murid, dan Guru di Kecamatan Loa Janan Ilir, 2017
Number of State and Private Primary Schools, Pupils and Teachers by District in Loa Janan Ilir Subdistrict, 2017

Uraian	Sekolah <i>Schools</i>	Murid <i>pupil</i>	Guru <i>Teachers</i>
(1)	(2)	(3)	(4)
Negeri <i>Public</i>	10	4 859	211
Swasta <i>Private</i>	6	2 105	96
Jumlah Total	16	6 964	307

Sumber: Dinas Pendidikan Kota Samarinda

Source: Education Office of Samarinda Municipality

Tabel 4.5. Jumlah Sekolah Lanjutan Tingkat Pertama, Murid, Dan Guru Menurut Status Sekolah di Kecamatan Loa Janan Ilir, 2017
Number of Junior High Schools, Pupils and Teachers by School Status in Loa Janan Ilir Subdistrict, 2017

Uraian	Sekolah <i>Schools</i>	Murid <i>pupil</i>	Guru <i>Teachers</i>
(1)	(2)	(3)	(4)
Negeri <i>Public</i>	5	3 301	125
Swasta <i>Private</i>	6	1 225	107
Jumlah <i>/ Total</i>	11	4 556	232

Sumber: Dinas Pendidikan Kota Samarinda

Source: Education Office of Samarinda Municipality

SOCIAL

Tabel 4.6. Jumlah Sekolah Lanjutan Tingkat Atas, Murid, dan Guru Menurut Status Sekolah di Kecamatan Loa Janan Ilir, 2017
Number of Senior High Schools, Pupils and Teachers by School Status in Loa Janan Ilir Subdistrict, 2017

Uraian	Sekolah Schools	Murid pupil	Guru Teachers
(1)	(2)	(3)	(4)
Negeri <i>Public</i>	2	1 516	80
Swasta <i>Private</i>	6	693	96
Jumlah/ Total	8	2 029	176

Sumber: Dinas Pendidikan Kota Samarinda

Source: Education Office of Samarinda Municipality

Tabel 4.7. Banyaknya Puskesmas dan Puskesmas Pembantu menurut Kelurahan di Kecamatan Loa Janan Ilir, 2017
Number of Public Health Centre and Public Health Sub-Centre by Villages in Loa Janan Ilir Subdistrict, 2017

Kelurahan <i>Villages</i>	Puskesmas		Jumlah <i>Total</i>	Penduduk <i>Population</i>	Rasio per 10.000
	Puskesmas <i>Public Health Centre</i>	Pembantu <i>Public Health Sub- Centre</i>			Penduduk <i>Ratio per 10.000 Population</i>
(1)	(2)	(3)	(4)	(5)	(6)
Simpang Tiga	-	-	-	15 181	-
Harapan Baru	1	-	1	17 330	0,59
Rapak Dalam	-	1	1	20 083	0,51
Sengkotek	1	1	2	9 566	1,07
Tani Aman	-	-	-	7 920	-
Jumlah/Total 2017	2	2	4	70 080	0,51

Sumber :Kelurahan

Source : Village Administrative

Tabel 4.8. Jumlah Fasilitas Kesehatan menurut Kelurahan di Kecamatan Loa Janan Ilir, 2017
Number of Health Facilities by Villages in Loa Janan Ilir Subdistrict, 2017

Kelurahan <i>Villages</i>	Rumah Sakit <i>Hospital</i>	Puskesmas <i>Public Health Centre</i>	Posyandu	Dokter Praktek <i>Physicians</i>	Lainnya <i>Others</i>
(1)	(2)	(3)	(4)	(5)	(6)
Simpang Tiga	-	-	11	4	-
Harapan Baru	1	1	14	1	-
Rapak Dalam	-	-	9	2	-
Sengkotek	-	-	8	1	-
Tani Aman	-	-	10	-	-
Jumlah/Total 2017	1	1	52	8	-

Sumber : Kelurahan

Source : Village Administrative

Tabel 4.9. Jumlah Tenaga Kesehatan Menurut Kelurahan di Kecamatan Loa Janan Ilir, 2017
Table
Number of Health Personnel by Village in Loa Janan Ilir Subdistrict, 2017

Kelurahan <i>Villages</i>	Dokter <i>Physicians</i>	Mantri Kesehatan, Bidan, Perawat <i>Paramedic, Midwives, Nurses</i>	Dukun Bersalin Traditional <i>Midwives</i>
(1)	(2)	(3)	(4)
Simpang Tiga	5	1	-
Harapan Baru	1	2	-
Rapak Dalam	1	5	-
Sengkotek	2	3	-
Tani Aman	-	10	-
Jumlah/ Total 2017	9	21	-

Sumber : Kelurahan

Source : Village Administrative

Tabel 4.10. Jumlah Peserta Aktif KB Menurut Alat Kontrasepsi dan Kelurahan di Kecamatan Loa Janan Ilir, 2016
Number of Family Planning Program Active Acceptors by Contraceptive Methods and Villages in Loa Janan Ilir Subdistrict, 2016

Kelurahan Villages	IUD IUD	PIL Tablets	Kondom Condom	Suntikan Injection	Lainnya Others	Jumlah Total	PUS
(1)	(2)	(3)	(4)	(5)	(6)	(7)	(8)
Simpang Tiga	77	972	40	91	12	2 033	2 731
Harapan Baru	169	934	21	843	46	2 068	2 786
Rapak Dalam	159	905	20	452	25	1 638	2 503
Sengkotek	53	371	7	799	2	1 270	1 870
Tani Aman	58	646	10	448	17	1 295	1 764
Jumlah / Total 2016	516	3 828	98	3 383	102	8 304	11 654

Sumber : PPLKB Kecamatan

Source : District Family Planning Staff

Tabel 4.11. Jumlah Tempat Ibadah Menurut Kelurahan di Kecamatan Loa Janan Ilir, 2017
Number of Place of Worship by Village in Loa Janan Ilir Subdistrict, 2017

Desa / Kelurahan <i>Villages</i>	Mesjid <i>Mosque</i>	Langgar/ Mushola <i>Private Mosque</i>	Gereja <i>Church</i>	Lainnya <i>Others</i>	Jumlah <i>Total</i>
(1)	(2)	(3)	(4)	(5)	(6)
Simpang Tiga	5	3	5	-	13
Harapan Baru	4	10	3	-	17
Rapak Dalam	5	8	3	-	16
Sengkotek	4	5	1	-	10
Tani Aman	3	9	-	-	12
Jumlah/ Total 2017	21	35	12	-	68

Sumber : KUA Kecamatan

Source: District Religious Affairs

SOCIAL

Tabel 4.12. Jumlah Fasilitas Olah Raga menurut Kelurahan di Kecamatan Loa Janan Ilir, 2016
Number of Sports Facilities by Villages in Loa Janan Ilir Subdistrict, 2016

Kelurahan <i>Villages</i>	Bulu Tangkis <i>Badminton</i>	Bola Voli <i>Volley Ball</i>	Bola Basket <i>Basket Ball</i>	Tenis <i>Tennis</i>	Sepak Bola <i>Football</i>	Gedung Olah Raga <i>Sport Centre</i>
(1)	(2)	(3)	(4)	(5)	(6)	(7)
Simpang Tiga	10	2	2	-	3	-
Harapan Baru	6	5	1	-	1	1
Rapak Dalam	5	3	1	-	2	-
Sengkotek	2	2	1	-	1	-
Tani Aman	6	5	-	-	2	-
Jumlah/ Total	29	17	5	-	9	1

Sumber : BPS Kota Samarinda

Source : BPS - Statistics of Samarinda Municipality

6

PERTANIAN

Agriulture



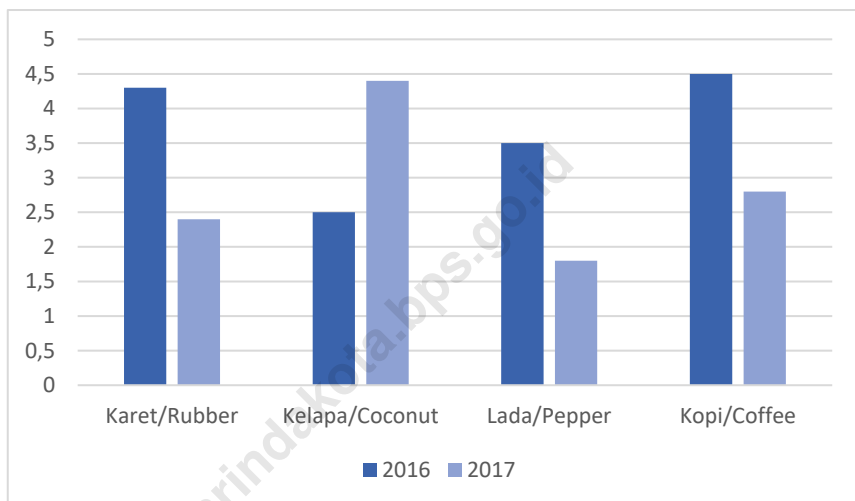
6.

7.

<https://samarindakota.bps.go.id>

Gambar
Picture

5. Perkembangan Luas Areal Perkebunan Menurut Komoditas di Kecamatan Loa Janan Ilir, 2016-2017
Growth of Planted Area by Comodities in Loa Janan Ilir Subdistrict, 2016-2017



SOCIAL

Tabel 5.1. Luas Tanam dan Luas Panen Tanaman Pangan menurut Jenis Tanaman di Kecamatan Loa Janan Ilir, 2017
Area and Harvest Area of Food Crops by Kind of Plants (Ha) in Loa Janan Ilir Subdistrict, 2017

Jenis Tanaman <i>Kind of Plants</i>	Luas Tanam/ <i>Area</i>		Luas Panen/ <i>Harvest Area</i>	
	2016	2017	2016	2017
(1)	(2)	(3)	(4)	(5)
Padi Sawah / <i>Wetland Paddy</i>	225.4		225.4	
Padi Ladang/ Dry <i>Land Paddy</i>	0		0	
Jagung/ Maize	0		0	
Ketela Pohon / <i>Cassava</i>	5		5	
Ketela Rambat / <i>Sweet Potato</i>				
Kacang Tanah/ <i>Peanuts</i>	0		0	
Kedelai / <i>Soybean</i>	0		0	
Kacang Hijau/ <i>Green bean</i>	0		0	

Sumber : BPS Kota Samarinda

Source : BPS - Statistics of Samarinda Municipality

Tabel 5.2. Luas Panen Tanaman Sayuran Semusim di Kecamatan Loa Janan Ilir, 2017
Harvest Area Consumed Vegetable in Loa Janan Ilir Subdistrict, 2017

Jenis Tanaman / Kind of Plants	Luas Panen/ Harvest Area	
	2016	2017
(1)	(2)	(3)
Cabe / Chili		
Tomat / Tomato	-	
Terung/ Eggplant	-	
Mentimun / Cucumber	-	
Kangkung / Swamp Cabbage	13	
Buncis/French Bean	-	
<u>Bayam/Spinach</u>	13	
Kacang Panjang/ Lang Bean	-	
Sawi/Petsai/ Chinese Cabbage	-	

Sumber : BPS Kota Samarinda

Source : BPS - Statistics of Samarinda Municipality

SOCIAL

Tabel 5.3. Populasi Akhir Tahun Ternak dan Unggas Menurut Jenis (Ekor) di Kecamatan Loa Janan Ilir, 2017
Livestock and Poultry Population in Year-End by Kinds (Unit) in Loa Janan Ilir Subdistrict, 2017

Jenis Ternak/Unggas <i>Kind</i>	2016	2017
(1)	(2)	(3)
<u>Ternak / Livestock</u>		
Sapi/ Cows	158	
Kerbau/ Buffalos	-	
Kambing / Goats	-	
Domba / Sheep	-	
Babi/Pig	-	
<u>Unggas/Poultry</u>		
Ayam Kampung/ Hens	17 584	
Ayam Ras/ Broiler	-	
Ayam Petelur/ Layer	-	
Itik/ Ducks	-	

Sumber : BPS Kota Samarinda

Source : BPS - Statistics of Samarinda Municipality

Tabel 5.4. Produksi dan Nilai Perikanan Menurut Jenis di Kecamatan Loa Janan Ilir, 2017
Production and Value of Fisheries by Kind in Loa Janan Ilir Subdistrict, 2017

Jenis Kind	2016		2017	
	Produksi Production (Ton)	Nilai Value (000 Rupiah)	Produksi Production (Ton)	Nilai Value (000 Rupiah)
(1)	(2)	(3)	(2)	(3)
Perikanan Laut <i>Marine Fisheries</i>				
Perikanan Darat <i>Inland Fisheries</i>				

Sumber : BPS Kota Samarinda

Source : BPS - Statistics of Samarinda Municipality

7

PEREKONOMIAN

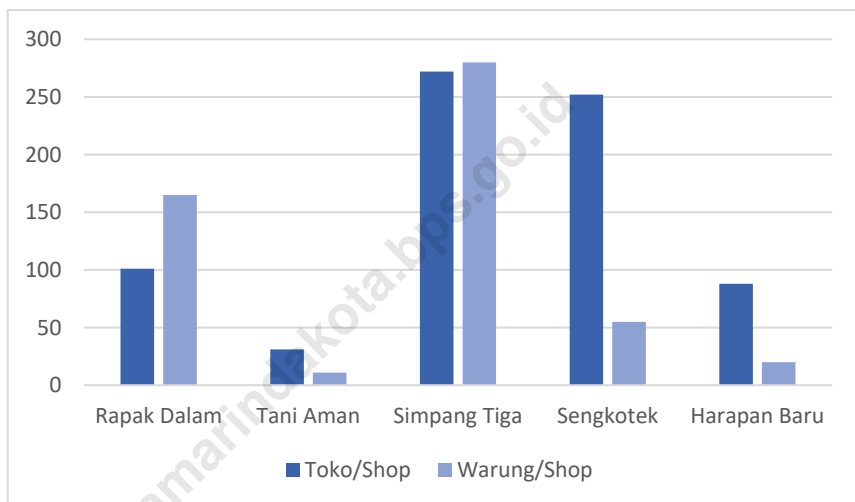
Economy

Rp

<https://samarindakota.bps.go.id>

Gambar
Picture

**6. Jumlah Sarana Ekonomi Menurut Kelurahan di
Kecamatan Loa Janan Ilir, 2017**
*Number of Economic Means by Village in Loa Janan
Ilir Subdistrict, 2017*



TRADE

Tabel 6.1. Jumlah Sarana Ekonomi Menurut Kelurahan di Kecamatan Loa Janan Ilir, 2017
Number of Economic Facilities by Villages in Loa Janan Ilir Subdistrict, 2017

Kelurahan Villages	Toko Shop	Restoran Restaurant	Warung Shop	Pasar Market	Hotel Hotel
(1)	(2)	(3)	(4)	(5)	(6)
Rapak Dalam	101	-	165	-	-
Tani Aman	31	-	11	-	-
Simpang Tiga	272	-	280	1	-
Sengkotek	252	-	55	1	2
Harapan Baru	88	1	20	1	2
Jumlah/ Total 2017	744	1	531	3	4

Sumber : Pemerintah Kelurahan

Source : Village Administrative

Tabel 6.2. Jumlah Industri Kecil dan Industri Rumah Tangga Menurut Kelurahan di Kecamatan Loa Janan Ilir, 2017
Number of Small Scale Industries and Home Industries by Villages in Loa Janan Ilir Subdistrict, 2017

Kelurahan Villages	Bata Raw Material	Pakaian Clothing	Mebel Furniture	Atap Rap	Jumlah Total
(1)	(2)	(3)	(4)	(5)	(6)
Rapak Dalam	5	4	2	-	11
Tani Aman	3	1	2	-	6
Simpang Tiga	1	3	4	-	8
Sengkotek	-	2	2	-	4
Harapan Baru	3	4	3	8	18
Jumlah/ Total 2017	12	14	13	8	47

Sumber : Pemerintah Kelurahan

Source : Village Administrative

TRADE

Tabel 6.3. Jumlah Sarana Angkutan Darat Menurut Kelurahan di Kecamatan Loa Janan Ilir, 2017
Number of Land Transportation Facilities by Villages in Loa Janan Ilir Subdistrict, 2017

Kelurahan <i>Villages</i>	Kendaraan Roda Empat <i>Vehicles</i>	Sepeda Motor <i>Motorcycles</i>	Sepeda <i>Bicycles</i>	Gerobak Dorong
(1)	(2)	(3)	(4)	(5)
Rapak Dalam	294	2 594	738	34
Tani Aman	263	2 310	364	4
Simpang Tiga	209	2 457	213	18
Sengkotek	92	2 399	105	9
Harapan Baru	216	2 118	642	8
Jumlah/ Total 2017	1 074	11 887	2 062	73

Sumber : Kelurahan

Source : Village Administrative

Tabel 6.4. Jumlah Dermaga dan Sarana Angkutan Menurut Kelurahan di Kecamatan Loa Janan Ilir, 2017
Number of Dock and Water Transportation Facilities by Village in Loa Janan Ilir Subdistrict, 2017

Desa/ Kelurahan Villages	Dermaga Port	Kapal Motor Motor Ship	Perahu Motor Motor Craft	Perahu Craft
(1)	(2)	(3)	(4)	(5)
Rapak Dalam	-	-	-	-
Tani Aman	-	-	-	-
Simpang Tiga	1	3	16	12
Sengkotek	1	3	6	6
Harapan Baru	1	11	47	15
Jumlah/ Total	3	17	69	33

Sumber : Pemerintah Kelurahan

Source : Village Administrative

TRADE

Tabel 6.5. Jumlah Televisi dan Radio Menurut Kelurahan di Kecamatan Loa Janan Ilir, 2017
Number of Television Sets and Radios by Villages in Loa Janan Ilir Subdistrict, 2017

Kelurahan <i>Villages</i>	Televisi <i>Television Set</i>	Radio <i>Radio</i>
(1)	(2)	(3)
Rapak Dalam	2 797	294
Tani Aman	2 210	643
Simpang Tiga	3 604	1 151
Sengkotek	2 350	1 325
Harapan Baru	4 275	224
Jumlah/ Total 2017	15 236	3 637

Sumber : Kelurahan

Source : Village Administrative

Tabel 6.6. Jumlah Telepon Pribadi, Telepon Umum, dan Warung Telekomunikasi (Wartel) menurut Kelurahan di Kecamatan Loa Janan Ilir, 2017
Number of House Telephones, Public Telephones, and Telecommunications Shops by Villages in Loa Janan Ilir Subdistrict, 2017

Kelurahan <i>Villages</i>	Telepon Pribadi <i>House Telephone</i>	Telepon Umum <i>Public Telephone</i>	Warung Telekomunikasi <i>Telecommunications Shop</i>
(1)	(2)	(3)	(4)
Rapak Dalam	1 119	-	4
Tani Aman	75	-	3
Simpang Tiga	146	-	4
Sengkotek	254	-	3
Harapan Baru	329	-	3
Jumlah/ Total 2017	1 923	-	17

Sumber : Kelurahan

Source : Village Administrative

TRADE

Tabel 6.7. Jumlah Kantor Pos/Pos Pembantu dan Rumah Pos Menurut Kelurahan di Kecamatan Loa Janan Ilir, 2017
Number of Post Office /Post Sub-Office and Post House by Villages in Loa Janan Ilir Subdistrict, 2017

Kelurahan Villages	Kantor Pos/Pos Pembantu Post Office	Rumah Post Post Sub-Office
(1)	(2)	(3)
Rapak Dalam	-	-
Tani Aman	-	-
Simpang Tiga	1	-
Sengkotek	-	-
Harapan Baru	-	-
Jumlah/ Total 2017	1	-

Sumber : Pemerintah Kelurahan

Source : Village Administrative

<https://samarindakota.bps.go.id>

DATA

MENCERDASKAN BANGSA

Enlighten The Nation



BADAN PUSAT STATISTIK KOTA SAMARINDA
Jl. KH. Ahmad Dahlan No. 33 Samarinda Telp. (0541) 743661
Email : bps6472@bps.go.id; ww.samarindakota.bps.go.id