

KATALOG : 1102001.6472010

KECAMATAN PALARAN DALAM ANGKA

Palaran in Figures

2018



**BADAN PUSAT STATISTIK
KOTA SAMARINDA**
Statistics of Samarinda Municipality

KECAMATAN PALARAN DALAM ANGKA

Palaran Subdistrict in Figures

2018

ISBN :

Katalog / Catalog : 1102001.6472010

Nomor Publikasi / Publication Number : 6472.1807

Ukuran Buku / Book Size : 16,5 cm x 21,0 cm

Jumlah Halaman / Number of Page : xx + 71 halaman

Naskah / Manuscript :

BPS Kota Samarinda

BPS – Statistics of Samarinda Municipality

Penyunting / Editor :

BPS Kota Samarinda

BPS – Statistics of Samarinda Municipality

Gambar Kulit / Cover Design :

BPS Kota Samarinda

BPS – Statistics of Samarinda Municipality

Diterbitkan oleh / Published by :

© BPS Kota Samarinda

BPS – Statistics of Samarinda Municipality

Dicetak oleh / Printed by :

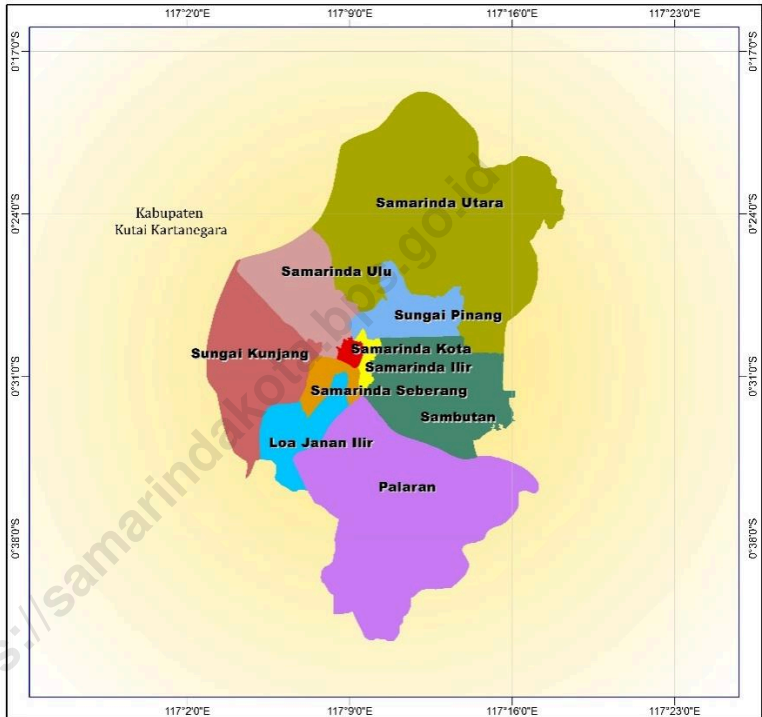
CV.

Dilarang mengumumkan, mendistribusikan, menkomunikasikan, dan/atau menggandakan sebagian atau seluruh isi buku ini untuk tujuan komersial tanpa izin tertulis dari Badan Pusat Statistik.

Prohibited to announce, distribute, communicate, and/or copy part or all of this book for commercial purpose without permission from BPS-Statistics Indonesia

Peta Wilayah Kota Samarinda

Map Of Samarinda Municipality



PETA ADMINISTRASI KOTA SAMARINDA



KEPALA BPS KOTA SAMARINDA
CHIEF STATISTICIAN OF SAMARINDA MUNICIPALITY



Ir. Srie Sis Sugianto, M.Si

Kata Pengantar


Publikasi **Kecamatan Palaran Dalam Angka Tahun 2018** ini merupakan serial dari publikasi tahun sebelumnya yang diterbitkan secara berkala.

Penyusunan publikasi **Kecamatan Palaran Dalam Angka Tahun 2018** ini bersumber dari data primer dan sekunder, baik dari instansi pemerintah maupun swasta yang berada di wilayah (region) Kecamatan Palaran. Penyempurnaan publikasi ini terus dilakukan dari tahun ke tahun, baik mengenai kelengkapan kuantitas data, maupun kualitas data secara series.

Kami sadari bahwa publikasi ini masih memerlukan perbaikan dan penyempurnaan untuk masa yang akan datang. Untuk itu segala saran dan kritik demi perbaikan senantiasa kami harapkan.

Kepada semua Dinas/Instansi/Lembaga Pemerintah dan Swasta yang telah membantu dalam rangka penyusunan Publikasi **Kecamatan Palaran Dalam Angka Tahun 2018** ini, kami ucapkan terima kasih.

Samarinda, September 2018
Kepala BPS Kota Samarinda



Ir. Srie Sis Sugianto, M.Si

PREFACE

The publication of Palaran Subdistrict in Figures 2018 is a series of publication. This book is prepared on the basis of primary and secondary data were collected from public and private institutions in Palaran. It contains some data improvements and data additions.

Although a great effort for the completion of it had already been made, it could not meet the need of statistic data users. Therefore, we were looking forward to readers' constructive criticism and suggestion for the completion.

Thank you, for all institutions, department and other who have already contributed data and important documents for its preparation and completion.

Eventually, we hopeful this book will be greatly beneficial for all of us in the planning, implementation and evaluation of development.

Samarinda, September 2018
Chief Statistician of BPS-Samarinda
Municipality



Ir. Srie Sis Sugianto, M.Si

Daftar Isi – Contents

Peta Wilayah Kota Samarinda	iii
<i>Map Of Samarinda Municipality</i>	iii
KEPALA BPS KOTA SAMARINDA	v
Kata Pengantar	vii
<i>PREFACE</i>	viii
Daftar Isi – Contents	ix
Daftar Tabel / <i>List of Tables</i>	xi
Daftar Gambar / <i>List of Pictures</i>	xvii
Penjelasan Umum/ <i>Explanatory Notes</i>	xix
1. Geografi / <i>Geography</i>	1
2. Pemerintahan/ <i>Government</i>	9
3. Penduduk/ <i>Population</i>	21
4. Sosial/ <i>Social</i>	33
5. Pertanian/ <i>Agriculture</i>	53
6. Perdagangan / <i>Trade</i>	63

Daftar Tabel / List of Tables

1.1. Batas dan Luas Wilayah Kecamatan Palaran, 2017.....	6
<i>Border and Area of Palaran Subdistrict, 2017.....</i>	6
1.2. Luas Wilayah Menurut Desa /Kelurahan, 2017.....	7
<i>Land Area by Villages, 2017</i>	7
2.1. Daftar Nama Kelurahan menurut Klasifikasi, 2017	14
<i>List of Villages by Classification, 2017</i>	14
2.2. Daftar Nama Kelurahan menurut Status Potensial di Kecamatan Palaran, 2017.....	15
<i>List of Villages by Potential Status in Palaran Subdistrict</i>	15
2.3. Jumlah paratur Pemerintah Kelurahan Menurut Jabatan di Kecamatan Palaran, 2017.....	16
<i>Number of Village Personnel by Job in Palaran Subdistrict.....</i>	16
2.4. Jumlah Anggota Hansip menurut Kelurahan di Kecamatan Palaran, 2017.....	17
<i>Number of Civil Defense Members by Villages in Palaran Subdistrict, 2017.....</i>	17
2.5. Jarak Kantor Kelurahan ke Kantor Camat di Kecamatan Palaran, 2017.....	18
<i>Distance between Village Office to District Office in Palaran Subdistrict, 2017.....</i>	18
2.6. Jumlah RT menurut Kelurahan di Kecamatan Palaran, 2017	19
<i>Number of RT by Villages in Palaran Subdistrict, 2017</i>	19
2.7. Jumlah LPM menurut Kelurahan di Kecamatan Palaran	20
<i>Number of LKMD by Villages in Palaran Subdistrict.....</i>	20
3.1. Luas Wilayah, Rumah Tangga, Penduduk dan Kepadatan Penduduk Menurut Kelurahan di Kecamatan Palaran, 2016	28
<i>Area, Household, Population, and Population Density by Villages in Samarinda Subdistrict, 2016</i>	28

3.2. Perkembangan Penduduk Menurut Kelurahan di Kecamatan Palaran, 2013-2017	29
<i>Population Growth by Villages in Samarinda Subdistrict, 2013-2017</i>	29
3.3. Perkembangan Penduduk Menurut Jenis Kelamin di Kecamatan Palaran, 2017	30
<i>Population Growth by Sex in Palaran Subdistrict, 2017</i>	30
3.4. Penduduk Menurut Jenis Kelamin dan Kelurahan di Kecamatan Palaran, 2017	31
<i>Population by Sex and Villages in Palaran Subdistrict, 2017</i>	31
4.1. Jumlah Sekolah Menurut Tingkat Pendidikan di Kecamatan Palaran, 2017	39
<i>Number of Schools by Level of Education in Palaran Subdistrict, 2017</i>	39
4.2. Jumlah Murid Menurut Tingkat Pendidikan di Kecamatan Palaran, 2017	40
<i>Number of Pupils by Level of Education in Palaran Subdistrict, 2017</i>	40
4.3. Jumlah Guru Menurut Tingkat Pendidikan di Kecamatan Palaran, 2017	41
<i>Number of Pupils by Level of Education in Palaran Subdistrict, 2017</i>	41
4.4. Jumlah Sekolah Dasar Negeri dan Swasta, Murid, dan Guru di Kecamatan Palaran, 2017	42
<i>Number of State and Private Primary Schools, Pupils and Teachers by District in Palaran Subdistrict, 2017</i>	42
4.5. Jumlah Sekolah Lanjutan Tingkat Pertama, Murid, Dan Guru Menurut Status Sekolah di Kecamatan Palaran, 2017	43
<i>Number of Junior High Schools, Pupils and Teachers by School Status in Palaran Subdistrict, 2017</i>	43

4.6. Jumlah Sekolah Lanjutan Tingkat Atas, Murid, dan Guru Menurut Status Sekolah di Kecamatan Palaran, 2017	44
<i>Number of Senior High Schools, Pupils and Teachers by School Status in Palaran Subdistrict, 2017</i>	<i>44</i>
4.7. Rasio Murid Guru dan Murid Sekolah Menurut Tingkat Pendidikan dan Status Sekolah di Kecamatan Palaran, 2017	45
<i>Ratio of Pupils-Teachers and Pupils-School by Level of Education and Status of Schools in Palaran Subdistrict, 2017</i>	<i>45</i>
4.8. Rasio Murid Guru Sekolah Negeri Menurut Tingkat Pendidikan di Kecamatan Palaran, 2017.....	46
<i>Ratio of Pupils-Teachers of State School by Level of Education in Palaran Subdistrict, 2017</i>	<i>46</i>
4.9. Rasio Murid Guru Sekolah Swasta Menurut Tingkat Pendidikan di Kecamatan Palaran, 2017.....	47
<i>Ratio of Pupils-Teachers of State School by Level of Education in Palaran Subdistrict, 2017</i>	<i>47</i>
4.10. Rasio Murid Guru Sekolah Negeri dan Swasta Menurut Tingkat Pendidikan di Kecamatan Palaran, 2017	48
<i>Ratio of Pupils-Teachers of State and Private School by Level of Education in Palaran Subdistrict, 2017</i>	<i>48</i>
4.11. Jumlah Puskesmas dan Puskesmas Pembantu menurut Kelurahan di Kecamatan Palaran, 2017.....	49
<i>Number of Public Health Centre and Public Health Sub-Centre by Villages in Palaran Subdistrict, 2017.....</i>	<i>49</i>
4.12. Jumlah Tempat Ibadah Menurut Kelurahan di Kecamatan Palaran, 2017	50
<i>Number of Place of Worship by Village in Palaran Subdistrict, 2017</i>	<i>50</i>
4.13. Jumlah Nikah, Talak, Cerai dan Rujuk Menurut Kelurahan di Kecamatan Palaran, 2017.....	51

	<i>Number Marriages, Divorces, Separations, and Reconciliation by Villages in Palaran Subdistrict, 2017</i>	51
4.14.	Jumlah Fasilitas Olah Raga menurut Kelurahan di Kecamatan Palaran, 2017	52
	<i>Number of Sports Facilities by Villages in Palaran Subdistrict, 2017</i>	52
5.1.	Luas Tanam dan Luas Panen Tanaman Pangan Menurut Jenis Tanaman di Kecamatan Palaran, 2016	58
	<i>Area and Harvest Area of Food Crops by Kind of Plants (Ha) in Palaran Subdistrict, 2016</i>	58
5.2.	Luas Areal Tanaman Perkebunan Menurut Komoditas Utama di Kecamatan Palaran, 2014-2016	59
	<i>Area of Estate Plants by Commodities in Palaran Subdistrict, 2014-2016</i>	59
5.3.	Luas Panen Tanaman Sayuran di Kecamatan Palaran, 2016	60
	<i>Harvest Area Consumed Vegetable in Palaran Subdistrict, 2016</i>	60
5.4.	Populasi Akhir Tahun Ternak dan Unggas Menurut Jenis (Ekor), 2016	61
	<i>Livestock and Poultry Population in Year-End by Kinds (Unit), 2016</i>	61
5.5.	Produksi dan Nilai Perikanan Menurut Jenis, 2015-2016	62
	<i>Production and Value of Fishery by Kind, 2015-2016</i>	62
6.1.	Jumlah Toko dan Restoran/Rumah Makan Menurut Kelurahan di Kecamatan Palaran, 2017	68
	<i>Number of Shops and Restaurant by Villages in Palaran Subdistrict, 2017</i>	68
6.2.	Jumlah Industri Kecil dan Industri Rumah Tangga Menurut Kelurahan di Kecamatan Palaran, 2017	69
	<i>Number of Small Industries and Home Industries by Village in Palaran Subdistrict, 2017</i>	69

6.3. Jumlah Dermaga dan Sarana Angkutan Menurut Kelurahan di Kecamatan Palaran, 2017.....	70
<i>Number of Dock and Water Transportation by Villages in Palaran Subdistrict, 2017.....</i>	<i>70</i>
6.4. Jumlah Kantor Pos/Pos Pembantu dan Rumah Pos Menurut Kelurahan di Kecamatan Palaran, 2017	71
<i>Number of Post Office/Post Sub-Office and Post House by Villages in Palaran Subdistrict, 2017</i>	<i>71</i>

<https://samarindakota.bps.go.id>

Daftar Gambar / List of Pictures

1. Persentase Luas Kelurahan di Kecamatan Palaran..... 5
Percentage of Villages in Palaran Subdistrict 5
2. Jumlah Rukun Tetangga di Setiap Kelurahan di Kecamatan Palaran, 2017 13
Number of RT in Each Villages in Palaran Subdistrict, 2017 13
3. Perkembangan Penduduk Menurut Kelurahan di Kecamatan Palaran, 2015-2017..... 27
Population Growth by Villages in Palaran Subdistrict, 2015-2017 27
4. Jumlah Sekolah Menurut Jenjang Pendidikan dan Status Sekolah di Kecamatan Palaran, 2017 38
Number of Schools by Education Level and Schools Status in Palaran Subdistrict, 2017 38
5. Perkembangan Jumlah Ternak Akhir Tahun Menurut Jenisnya di Kecamatan Palaran, 2014-2016 57
Growth of Livestock in Year-end by Kind in Palaran Subdistrict, 2013-2016..... 57
6. Jumlah Sarana Ekonomi Menurut Kelurahan di Kecamatan Palaran, 2017 67
Number of Economic Means by Village in Palaran Subdistrict, 2017 67

Penjelasan Umum/*Explanatory Notes*

Tanda-tanda, satuan-satuan, dan lain-lainnya yang digunakan dalam publikasi ini adalah sebagai berikut:

Symbols, measurement units, and acronyms which are used in this publication, are as follows:

1. TANDA-TANDA/*SYMBOLS*

Data tidak tersedia/ <i>Data not available</i>	: ...
Tidak ada atau nol / <i>Null or zero</i>	: –
Data dapat diabaikan/ <i>Data negligible</i>	: 0
Tanda decimal/ <i>Decimal point</i>	: ,
Data tidak dapat ditampilkan/ <i>Not applicable</i>	: NA
Angka perkiraan/ <i>Estimated figures</i>	: e
Angka sementara/ <i>Preliminary figures</i>	: x
Angka sangat sementara/ <i>Very preliminary figures</i>	: xx
Angka diperbaiki/ <i>Revised figures</i>	: r

2. SATUAN/*UNITS*

barel/ <i>barrel</i>	: 158,99 liter/ <i>litres</i> = 1/6,2898 m ³
hektar (ha)/ <i>hectare (ha)</i>	: 10 000 m ²
kilometer (km)/ <i>kilometres (km)</i>	: 1 000 meter/ <i>meters</i> (m)
knot/ <i>knot</i>	: 1,8523 km/jam (km/hour)
kuintal/ <i>quintal</i>	: 100 kg
KWh	: 1 000 Watt <i>hour</i>
MWh	: 1 000 KWh
liter (untuk beras)/ <i>litre (for rice)</i>	: 0,80 kg
ons/ <i>ounce</i>	: 28,31 gram/ <i>grams</i>
ton	: 1 000 kg

Satuan lain: buah, dus, butir, helai/lembar, kaleng, batang, pulsa, ton kilometer (ton-km), jam, menit, persen (%).

Other units: unit, pack, pieces, sheet, tin, pulse, ton-kilometres(ton-km), hour, minute, percent (%).

Perbedaan angka di belakang koma disebabkan oleh pembulatan angka.

The difference in decimal numbers is caused by rounding.



1

GEOGRAFI

Geografy

PENJELASAN TEKNIS

1. Kelurahan Lereng/Puncak adalah Kelurahan yang sebagian besar wilayahnya berada di puncak gunung/pegunungan atau terletak di antara puncak sampai lembah.
2. Kelurahan lembah adalah Kelurahan yang wilayahnya sebagian besar merupakan daerah rendah yang terletak di antara dua gunung/pegunungan atau daerah yang mempunyai kedudukan lebih rendah dibandingkan daerah sekitarnya.
3. Kelurahan Dataran adalah Kelurahan yang sebagian besar wilayahnya tampak datar, rata, dan membentang.

TECHNICAL NOTES

1. *Slope/Peak Village/Sub-District is a village/sub-district which the largest part of village/sub-district lies on the highest part of mount/mountain or lies between the peak to the valley.*
2. *Valley Village/Sub-District area is a village/sub-district with the largest part of the village/sub-district is a low area between two mountains or area that have a position lower than the surrounding areas.*
3. *Flat Village/Sub-District is a village/sub-district which the largest part of village1/sub-district looked plane, flat, and stretches.*

GEOGRAPHY

ULASAN

1.1 Geografi

Secara astronomis, Kota Samarinda terletak antara 0°21'81"-1°09'16" Lintang Selatan dan 116°15'16"-117°24'16" Bujur Timur dan dilalui oleh garis ekuator atau garis khatulistiwa yang terletak pada garis lintang 00.

Berdasarkan posisi geografisnya, Kota Samarinda memiliki batas-batas: Utara – Kabupaten Kutai Kartanegara, Timur - Kabupaten Kutai Kartanegara, Selatan – Kabupaten Kutai Kartanegara, Barat – Kabupaten Kutai Kartanegara.

Samarinda dibagi menjadi 10 kecamatan, yaitu Kecamatan Palaran, Samarinda Ilir, Samarinda Kota, Sambutan, Samarinda Seberang, Loa Janan Ilir, Sungai Kunjang, Palaran, Samarinda Utara dan Sungai Pinang.

Luas wilayah terbesar di Kota Samarinda berada di kecamatan Samarinda Utara dan luas wilayah terkecil berada di Kecamatan Samarinda Kota.

Kota Samarinda memiliki jarak terjauh dengan Kabupaten Kutai Barat (Melak) dan memiliki jarak terdekat dengan Kutai Kartanegara (Tenggarong).

DESCRIPTION

1.1 Geography

Astronomically, Samarinda is located between 0°21'81"-1°09'16" South latitude and 116°15'16"-117°24'16" South latitude, and lies on equator line located at 00 latitude line

In terms of geographic position, Samarinda has boundaries as follows: North – Kutai Kartanegara Regency; South - Kutai Kartanegara Regency; West - Kutai Kartanegara Regency; East - Kutai Kartanegara Regency.

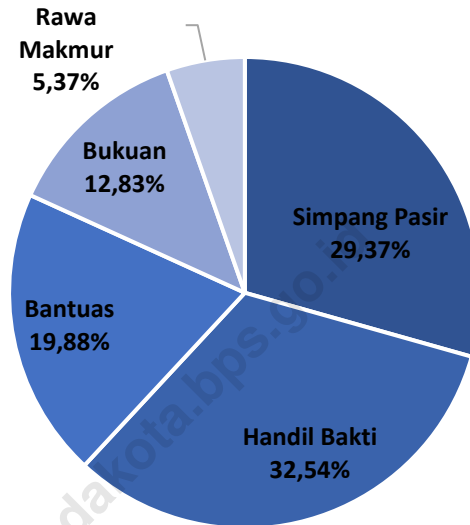
Samarinda is divided into 10 districts, namely Sub Palaran, Samarinda Ilir, Samarinda Municipality, Speech, Samarinda Seberang, Loa Janan Ilir, Kunjang River, Palaran, North Samarinda and Sungai Pinang.

The largest area in Samarinda City is located in North Samarinda district and the smallest area is located in Samarinda Kota District.

Samarinda city has the furthest distance with West Kutai (Melak) and has the closest distance to Kutai Kartanegara (Tenggarong).

Gambar
Picture

1. Persentase Luas Kelurahan di Kecamatan Palaran
Percentage of Villages in Palaran Subdistrict



GEOGRAPHY

Tabel 1.1. **Batas dan Luas Wilayah Kecamatan Palaran, 2017**
Table **Border and Area of Palaran Subdistrict, 2017**

Letak/Luas <i>Location/Area</i>	Uraian <i>Description</i>
(1)	(2)
Batas Wilayah / Border	
- Utara / North	Sungai Mahakam
- Timur / East	Kec. Sanga sanga, Kab. Kutai Kartanegara
- Selatan / South	Kec. Loa Janan, Kab. Kutai Kartanegara
- Barat / West	Kec. Loa Janan Ilir dan Kec Samarinda Sebrang
Luas Wilayah / Land Area (Km²)	221,29 Km²

Sumber : BPS Kota Samarinda

Source : BPS - Statistics of Samarinda City

Tabel 1.2. Luas Wilayah Menurut Desa /Kelurahan, 2017
Table Land Area by Villages, 2017

Kelurahan <i>Villages</i>	Luas Wilayah <i>Land Area(Km²)</i>	Persentase <i>Percentage</i>
(1)	(2)	(3)
Simpang Pasir	65,00	29,37
Handil Bakti	72,00	32,54
Bantuas	44,00	19,88
Bukuan	28,400	12,83
Rawa Makmur	11,89	5,37
Jumlah / Total	221,29	100,00

Sumber : BPS Kota Samarinda

Source : BPS - Statistics of Samarinda Municipality

2

PEMERINTAH

Government



PENJELASAN TEKNIS

TECHNICAL NOTES

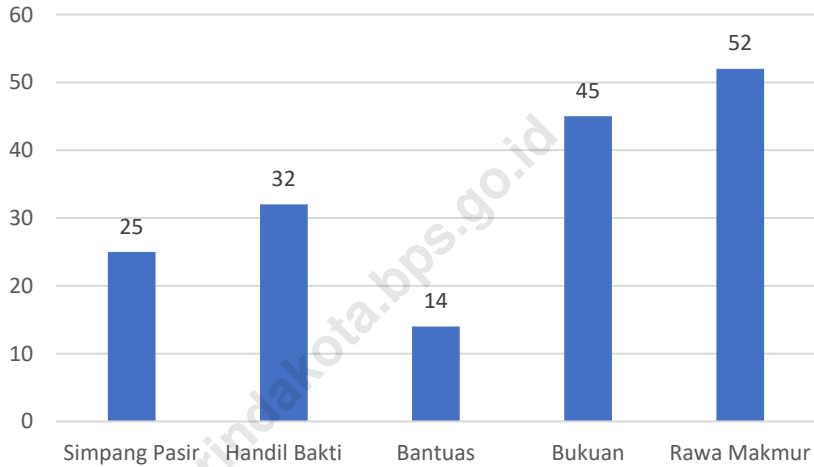
- | | |
|---|--|
| <p>1. Anggota Dewan Perwakilan Rakyat Daerah (DPRD) dipilih melalui pemilihan umum (pemilu) dan dilantik dalam masa jabatan lima tahun.</p> | <p>1. <i>Regional House of Representatives (DPRD) members are elected through a general election and appointed for a five-years membership.</i></p> |
| <p>2. Pegawai negeri adalah pegawai yang telah memenuhi syarat yang ditentukan, diangkat oleh pejabat yang berwenang dan diserahi tugas dalam suatu jabatan negeri, atau diserahi tugas negara lainnya, dan digaji berdasarkan peraturan perundang-undangan yang berlaku.</p> | <p>2. <i>A civil servant shall be an employee who has fulfilled a prescribed requirement, appointed by an authorized official and assigned a duty in a public office, or in other state duties, and remunerated under applicable laws and regulations.</i></p> |
| <p>3. Kelurahan adalah pembagian wilayah administratif di Indonesia di bawah kecamatan. Dalam konteks otonomi daerah di Indonesia, Kelurahan merupakan wilayah kerja Lurah sebagai Perangkat Daerah Kabupaten atau kota.</p> | <p>3. <i>Kelurahan is the division of administrative territory in Indonesia under the kecamatan. In the context of regional autonomy in Indonesia, Kelurahan is the work area of the Village Head as a Regional Device of a Regency or Municipality.</i></p> |
| <p>4. Rukun Tetangga (RT) adalah organisasi kemasyarakatan yang dibentuk dari musyawarah masyarakat setempat untuk pelayanan pemerintahan dan kemasyarakatan yang ditetapkan oleh Kelurahan dan dibina Pemerintah.</p> | <p>4. <i>Rukun Tetangga (RT) is a community organization formed from local community deliberations for government and community services established by Kelurahan and fostered by the Government.</i></p> |

GOVERNMENT

<https://samarindakota.bps.go.id>

Gambar
Picture

2. Jumlah Rukun Tetangga di Setiap Kelurahan di Kecamatan Palaran, 2017
Number of RT in Each Villages in Palaran Subdistrict, 2017



Tabel 2.2. Daftar Nama Kelurahan menurut Status Potensial di Kecamatan Palaran, 2017
Table **List of Villages by Potential Status in Palaran Subdistrict**

Perkotaan <i>Urban</i>	Pedesaan <i>Rural</i>
(1)	(2)
-	Simpang Pasir
-	Handil Bakti
-	Bantuas
Bukuan	-
Rawa Makmur	-

Sumber : BPS Kota Samarinda

Source : BPS - Statistics of Samarinda Municipality

GOVERNMENT

Tabel 2.3. Jumlah paratur Pemerintah Kelurahan Menurut Jabatan di Kecamatan Palaran, 2017
Number of Village Personnel by Job in Palaran Subdistrict

Kelurahan <i>Villages</i>	Kepala Lurah <i>Head</i>	Sekretaris <i>Secretary</i>	Kepala Urusan <i>Chief of Section</i>			
			Peme- rintah <i>Govern- ment</i>	Pemba- ngunan <i>Develop- ment</i>	Kesra <i>Welfare</i>	Staf <i>Staff</i>
(1)	(2)	(3)	(4)	(5)	(6)	(7)
Simpang Pasir	1	1	1	1	1	12
Handil Bakti	1	1	1	1	1	2
Bantuas	1	1	1	1	1	6
Bukuan	1	1	1	1	1	6
Rawa Makmur	1	1	1	1	1	8
Jumlah/ <i>Total</i> 2017	5	5	5	5	5	34

Sumber : Kantor Kelurahan
Source : Village Administrative

Tabel 2.4. Jumlah Anggota Hansip menurut Kelurahan di Kecamatan Palaran, 2017
Table Number of Civil Defense Members by Villages in Palaran Subdistrict, 2017

Kelurahan <i>Villages</i>	Linmas	Kamra	Wanra	Cadum	Jumlah <i>Total</i>
(1)	(2)	(3)	(4)	(5)	(6)
Simpang Pasir	2	-	-	-	2
Handil Bakti	3	-	-	-	3
Bantuas	3	-	-	-	3
Bukuan	2	-	-	-	2
Rawa Makmur	3	-	-	-	3
Jumlah/ Total 2017	13	-	-	-	13

Sumber : Kantor Kamawil Hansip

Source : Civil Defense Station

GOVERNMENT

Tabel 2.5. Jarak Kantor Kelurahan ke Kantor Camat di
Table Kecamatan Palaran, 2017
*Distance between Village Office to District Office in
Palaran Subdistrict, 2017*

Kelurahan Villages	Jarak Distance (Km)
(1)	(2)
Simpang Pasir	5
Handil Bakti	4
Bantuas	8
Bukuan	5
Rawa Makmur	2

Sumber : Kantor Kelurahan

Source : Village Administrative

Tabel
Table

2.6. Jumlah RT menurut Kelurahan di Kecamatan Palaran, 2017
Number of RT by Villages in Palaran Subdistrict, 2017

Kelurahan / Villages	Jumlah RT
(1)	(2)
Simpang Pasir	25
Handil Bakti	32
Bantuas	14
Bukuan	45
Rawa Makmur	52
Jumlah/Total 2017	168

Sumber : Kantor Kelurahan

Source : Village Administrative

GOVERNMENT

Tabel 2.7. Jumlah LPM menurut Kelurahan di Kecamatan
Table Palaran
Number of LKMD by Villages in Palaran Subdistrict

Kelurahan <i>Villages</i>	LPM
(1)	(2)
Simpang Pasir	1
Handil Bakti	1
Bantuas	1
Bukuan	1
Rawa Makmur	1
Jumlah/Total 2017	5

Sumber : Kantor Kelurahan
Source : Village Administrative

3

PENDUDUK

Population



PENJELASAN TEKNIS

1. Sumber utama data kependudukan adalah sensus penduduk yang dilaksanakan setiap sepuluh tahun sekali. Sensus penduduk telah dilaksanakan sebanyak enam kali sejak Indonesia merdeka, yaitu tahun 1961, 1971, 1980, 1990, 2000, dan 2010.

Di dalam sensus penduduk, pencacahan dilakukan terhadap seluruh penduduk yang berdomisili di wilayah teritorial Indonesia termasuk warga negara asing kecuali anggota korps diplomatik negara sahabat beserta keluarganya.

Metode pengumpulan data dalam sensus dilakukan dengan wawancara antara petugas sensus dengan responden dan juga melalui *e-census*. Pencatatan penduduk menggunakan konsep usual residence, yaitu konsep di mana penduduk biasa bertempat tinggal. Bagi penduduk yang bertempat tinggal tetap dicacah di mana mereka biasa tinggal, sedangkan untuk penduduk yang tidak bertempat tinggal tetap dicacah di tempat di mana mereka ditemukan petugas sensus pada malam 'Hari Sensus'. Termasuk penduduk yang tidak bertempat tinggal tetap

TECHNICAL NOTES

1. *The main source of demographic data is population census, which is conducted every ten years. Population Census has been conducted six times since Indonesia's independence: 1961, 1971, 1980, 1990, 2000, and 2010.*

The population census enumerates all residents who domicile in the entire territory of Indonesia including foreign citizens except the diplomatic corps members and their families.

The method of data collection in a population census involves interviewing respondents and conducting e-census.

Enumeration of the population uses the concept of "usual residence", which is the concept of "places where people usually live".

De jure was applied to the permanent residents, while de facto was applied to non-permanent residents. The permanent residents were enumerated in place where they normally live, the non-permanent residents were enumerated where they were found by the enumerators, on the night of 'Census Date'. The non permanent

POPULATION

adalah tuna wisma, awak kapal berbendera Indonesia, penghuni perahu/rumah apung, masyarakat terpencil/terasing, dan pengungsi. Bagi mereka yang mempunyai tempat tinggal tetap dan sedang bepergian ke luar wilayah lebih dari enam bulan, tidak dicacah di tempat tinggalnya, tetapi dicacah di tempat tujuannya. Untuk tahun yang tidak dilaksanakan sensus penduduk, data kependudukan diperoleh dari hasil proyeksi penduduk. Proyeksi penduduk merupakan suatu perhitungan ilmiah yang didasarkan pada asumsi dari komponen-komponen perubahan penduduk, yaitu kelahiran, kematian, dan migrasi. Proyeksi penduduk Indonesia 2010–2035 menggunakan data dasar penduduk hasil SP2010.

2. **Penduduk Indonesia** adalah semua orang yang berdomisili di wilayah teritorial Indonesia selama 6 bulan atau lebih dan atau mereka yang berdomisili kurang dari 6 bulan tetapi bertujuan menetap.

residents include homeless people, ship crew, boat people, remote area community, and internally displaced persons. Those who had permanent residence and had been travelling away from their home for six months or more were not enumerated in their permanent place, but in the place where they were during the census.

For the periods where the population census is not conducted, population projection is done to estimate population during those years. The population projection is an estimate based on the demographic components, such as birth, death, and migration. Indonesia's 2010–2035 population projection used the 2010 Population Census as the base population.

2. **The population of Indonesia** are all residents of the entire territory of Indonesia who have stayed for six months or longer, and those who intended to stay more than six months even though their length of stay is less than six months.

PENDUDUK

3. **Laju pertumbuhan penduduk** adalah angka yang menunjukkan persentase penambahan penduduk dalam jangka waktu tertentu.
 4. **Kepadatan penduduk** adalah rasio banyaknya penduduk per kilometer persegi.
 5. **Rasio jenis kelamin** adalah perbandingan antara penduduk laki-laki dan penduduk perempuan pada suatu wilayah dan waktu tertentu. Biasanya dinyatakan dengan banyaknya penduduk laki-laki untuk 100 penduduk perempuan.
 6. **Distribusi penduduk** adalah pola persebaran penduduk di suatu wilayah, baik berdasarkan batas-batas geografis maupun berdasarkan batas-batas administrasi pemerintahan.
 7. **Komposisi penduduk** adalah pola persebaran penduduk menurut karakteristiknya, contoh: penduduk menurut kelompok umur, penduduk menurut jenis kelamin
3. ***The growth rate of population** is the number that show percentage of population growth within a specified period.*
 4. ***Population density** is ratio of population per square kilometer.*
 5. ***Sex ratio** is the ratio of males population to females population in a given area and time, usually expressed as the number of males for every 100 females.*
 6. ***Population distribution** is the pattern of population distribution in an area, either by geographic boundaries or by government administrative boundaries.*
 7. ***Population composition** is the pattern of population distribution by its characteristics, example: population by age group, population by sex*

POPULATION

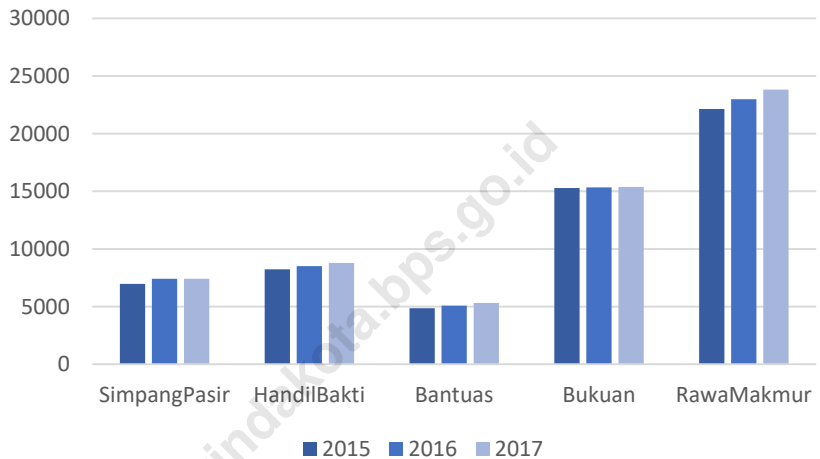
ULASAN

DESCRIPTION

<https://samarindakota.bps.go.id>

Gambar
Picture

3. Perkembangan Penduduk Menurut Kelurahan di Kecamatan Palaran, 2015-2017
Population Growth by Villages in Palaran Subdistrict, 2015-2017



POPULATION

Tabel 3.1. Luas Wilayah, Rumah Tangga, Penduduk dan Kepadatan Penduduk Menurut Kelurahan di Kecamatan Palaran, 2016
Area, Household, Population, and Population Density by Villages in Samarinda Subdistrict, 2016

Kelurahan <i>Villages</i>	Luas Wilayah <i>Area (Km²)</i>	Penduduk <i>Population</i>	Kepadatan/Density Penduduk per Km² <i>Population Per Km²</i>
(1)	(2)	(3)	(4)
Simpang Pasir	65,00	7 413	114
Handil Bakti	72,00	8 784	122
Bantuas	44,00	5 315	120
Bukuan	28,40	15 373	541
Rawa Makmur	11,89	23 816	2 003
Jumlah / Total			
2017	221,29	60 701	274
2016	221,29	59 100	267
2015	221,29	54 819	248
2014	221,29	48 992	221
2013	221,29	48 481	219

Sumber : Proyeksi Penduduk BPS Kota Samarinda

Source : Population Projection of BPS-Statistics of Samarinda Municipality

Tabel 3.2. Perkembangan Penduduk Menurut Kelurahan di Kecamatan Palaran, 2013-2017
Population Growth by Villages in Samarinda Subdistrict, 2013-2017

Kelurahan <i>Villages</i>	2013	2014	2015	2016	2017
(1)	(2)	(3)	(4)	(5)	(6)
Simpang Pasir	5 614	5 632	6 973	7 413	7 413
Handil Bakti	7 338	7 387	8 233	8 505	8 784
Bantuas	4 117	4 159	4 853	5 083	5 315
Bukuan	14 043	14 255	15 278	15 336	15 373
Rawa Makmur	17 369	17 559	22 145	22 981	23 816
Jumlah / Total	48 481	48 992	57 472	59 100	60 701

Sumber : Proyeksi Penduduk BPS Kota Samarinda

Source : Population Projection of BPS-Statistics of Samarinda Municipality

POPULATION

Tabel 3.3. Perkembangan Penduduk Menurut Jenis Kelamin di Kecamatan Palaran, 2017
Population Growth by Sex in Palaran Subdistrict, 2017

Kelurahan Villages	2013	2014	2015	2016	2017
(1)	(2)	(3)	(4)	(5)	(6)
Laki-Laki / Male	25 691	3 999	29 858	30 548	31 374
Perempuan / Female	22 790	3 388	28 017	28 764	29 327
Jumlah / Total	48 481	7 387	57 875	59 312	60 701
Rasio Jenis Kelamin / Sex Ratio	112,73	118,03	106,57	106,20	106,97

Sumber : Proyeksi Penduduk BPS Kota Samarinda

Source : Population Projection of BPS-Statistics of Samarinda Municipality

Tabel 3.4. Penduduk Menurut Jenis Kelamin dan Kelurahan di Kecamatan Palaran, 2017
Table
Population by Sex and Villages in Palaran Subdistrict, 2017

Kelurahan <i>Villages</i>	Laki-laki <i>Male</i>	Perempuan <i>Female</i>	Jumlah <i>Total</i>	Rasio Jenis Kelamin <i>Sex Ratio</i>
(1)	(2)	(3)	(4)	(5)
Simpang Pasir	3 831	3 582	7 413	106,95
Handil Bakti	4 540	4 244	8 784	106,97
Bantuas	2 747	2 568	5 315	106,97
Bukuan	7 946	7 427	15 373	106,98
Rawa Makmur	12 310	11 506	23 816	106,98
Jumlah / Total	31 374	29 327	60 701	106,97
2017				
2016	30 548	28 764	59 312	106,20
2015	29 858	28 017	57 875	106,57
2014	26 014	22 980	48 992	113,20
2013	25 691	22 790	48 481	112,72

Sumber : Proyeksi Penduduk BPS Kota Samarinda

Source : Population Projection of BPS-Statistics of Samarinda Municipality

4

PENDIDIKAN

Education



PENJELASAN TEKNIS

1. **Tidak/belum pernah sekolah** adalah mereka yang tidak pernah atau belum pernah terdaftar dan tidak pernah atau belum pernah aktif mengikuti pendidikan di suatu jenjang pendidikan formal. Termasuk juga yang tamat/belum tamat taman kanak-kanak tetapi tidak melanjutkan ke sekolah dasar.
2. **Masih bersekolah** adalah mereka yang terdaftar dan aktif mengikuti pendidikan formal dan nonformal (Paket A, B, atau C), baik pendidikan dasar, menengah maupun pendidikan tinggi. Bagi mahasiswa yang sedang cuti dianggap masih bersekolah.
3. **Tidak bersekolah lagi** adalah mereka yang pernah terdaftar dan aktif mengikuti pendidikan di suatu jenjang pendidikan formal dan nonformal (Paket A, B, atau C), tetapi pada saat pencacahan tidak lagi terdaftar dan tidak aktif mengikuti pendidikan.

TECHNICAL NOTES

1. ***Not/never attending school*** is someone who has never attended or never been registered in a formal education, such as primary, secondary, and tertiary education. Those who just completed kindergarten are considered as never attended school.
2. ***Attending school*** is someone who is currently attending primary, secondary, or tertiary education, including package A, package B, or package C. College student who postpones his/her study is considered as attending school.
3. ***Not attending school anymore*** is someone who had enrolled and participated in formal and non-formal education in the past including package A, package B, or package C, but currently does not attend school.

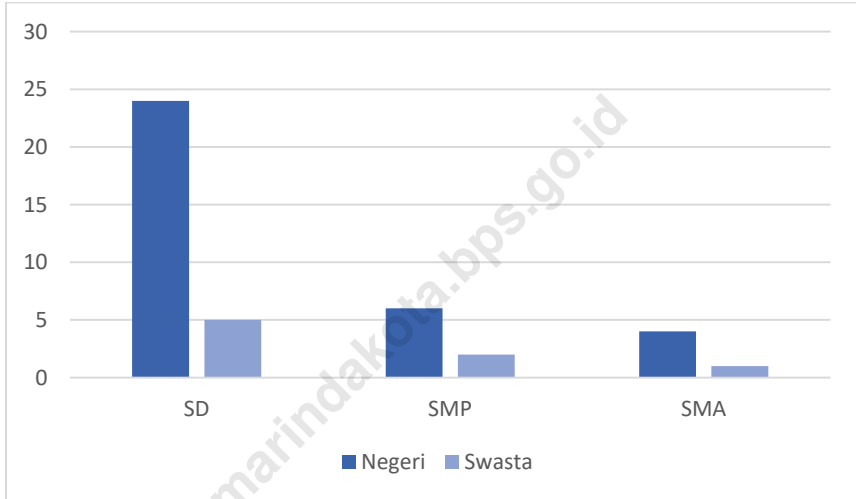
SOCIAL

4. **Tamat sekolah** adalah menyelesaikan pelajaran yang ditandai dengan lulus ujian akhir pada kelas atau tingkat terakhir suatu jenjang pendidikan di sekolah negeri maupun swasta dengan mendapatkan tanda tamat belajar/ijazah. Seseorang yang belum mengikuti pelajaran pada kelas tertinggi tetapi telah mengikuti ujian akhir dan lulus dianggap tamat sekolah.
4. **Completed particular level of education** is someone who has completed particular level of education in private or public school and accepting graduation certificate. Someone who has never attended the highest grade but passed the final exam is considered as completed particular level of education.
5. **Dapat membaca dan menulis** artinya dapat membaca dan menulis kata-kata/kalimat sederhana dengan suatu aksara tertentu.
5. **Able to read and write** is the ability to read and write at least a simple sentence in any letter of alphabets.

<https://samarindakota.bps.go.id>

Gambar
Picture

4. Jumlah Sekolah Menurut Jenjang Pendidikan dan Status Sekolah di Kecamatan Palaran, 2017
Number of Schools by Education Level and Schools Status in Palaran Subdistrict, 2017



Tabel 4.1. Jumlah Sekolah Menurut Tingkat Pendidikan di Kecamatan Palaran, 2017
Table Number of Schools by Level of Education in Palaran Subdistrict, 2017

Uraian (1)	2017 (2)
Sekolah Dasar	
<i>Primary School</i>	29
Sekolah Lanjutan Tk. Pertama	
<i>Junior High School</i>	8
Sekolah Lanjutan Tk Atas	
<i>Senior High School</i>	5
Jumlah/ Total 2017	42

Sumber: Dinas Pendidikan Kota Samarinda

Source: Education Office of Samarinda Municipality

Tabel 4.2. Jumlah Murid Menurut Tingkat Pendidikan di Kecamatan Palaran, 2017
Table *Number of Pupils by Level of Education in Palaran Subdistrict, 2017*

Uraian	2017
(1)	(2)
Sekolah Dasar <i>Primary School</i>	7 041
Sekolah Lanjutan Tk. Pertama <i>Junior High School</i>	3 017
Sekolah Lanjutan Tk Atas <i>Senior High School</i>	2 188
Jumlah/ Total	12 246

Sumber: Dinas Pendidikan Kota Samarinda

Source: Education Office of Samarinda Municipality

Tabel 4.3. Jumlah Guru Menurut Tingkat Pendidikan di Kecamatan Palaran, 2017
Table Number of Pupils by Level of Education in Palaran Subdistrict, 2017

Uraian	2017
(1)	(2)
Sekolah Dasar <i>Primary School</i>	405
Sekolah Lanjutan Tk. Pertama <i>Junior High School</i>	216
Sekolah Lanjutan Tk Atas <i>Senior High School</i>	147
Jumlah/ Total	768

Sumber: Dinas Pendidikan Kota Samarinda

Source: Education Office of Samarinda Municipality

Tabel 4.4. Jumlah Sekolah Dasar Negeri dan Swasta, Murid, dan Guru di Kecamatan Palaran, 2017
Number of State and Private Primary Schools, Pupils and Teachers by District in Palaran Subdistrict, 2017

Uraian	Sekolah Schools	Murid Pupils	Guru Teachers
(1)	(2)	(3)	(4)
Negeri <i>Public</i>	24	6 114	348
Swasta <i>Private</i>	5	927	57
Jumlah Total	29	7 041	405

Sumber: Dinas Pendidikan Kota Samarinda

Source: Education Office of Samarinda Municipality

Tabel 4.5. Jumlah Sekolah Lanjutan Tingkat Pertama, Murid, Dan Guru Menurut Status Sekolah di Kecamatan Palaran, 2017
Number of Junior High Schools, Pupils and Teachers by School Status in Palaran Subdistrict, 2017

Uraian	Sekolah Schools	Murid Pupils	Guru Teachers
(1)	(2)	(3)	(4)
Negeri Public	6	2 395	173
Swasta Private	2	622	43
Jumlah / Total	8	3 017	216

Sumber: Dinas Pendidikan Kota Samarinda

Source: Education Office of Samarinda Municipality

Tabel 4.6. Jumlah Sekolah Lanjutan Tingkat Atas, Murid, dan Guru Menurut Status Sekolah di Kecamatan Palaran, 2017
Number of Senior High Schools, Pupils and Teachers by School Status in Palaran Subdistrict, 2017

Uraian	Sekolah Schools	Murid Pupils	Guru Teachers
(1)	(2)	(3)	(4)
Negeri <i>Public</i>	4	2 126	127
Swasta <i>Private</i>	1	62	20
Jumlah/ Total	5	2 096	147

Sumber: Dinas Pendidikan Kota Samarinda

Source: Education Office of Samarinda Municipality

Tabel 4.7. Rasio Murid Guru dan Murid Sekolah Menurut Tingkat Pendidikan dan Status Sekolah di Kecamatan Palaran, 2017
Ratio of Pupils-Teachers and Pupils-School by Level of Education and Status of Schools in Palaran Subdistrict, 2017

Uraian	Sekolah Dasar	Sekolah Lanjutan	Sekolah Lanjutan
	Primary School	Tk. Pertama Junior High School	Tk Atas Senior High School
(1)	(2)	(3)	(4)
Murid – Guru/Pupil – Teachers	17	14	14
Negeri/ State	18	14	17
Swasta/ Private	16	14	3
Murid– Sekolah Pupil – Schools	243	377	419
Negeri/ State	255	399	531
Swasta/ Private	185	311	62

Sumber: Dinas Pendidikan Kota Samarinda

Source: Education Office of Samarinda Municipality

Tabel 4.8. Rasio Murid Guru Sekolah Negeri Menurut Tingkat Pendidikan di Kecamatan Palaran, 2017
Table Ratio of Pupils-Teachers of State School by Level of Education in Palaran Subdistrict, 2017

Kecamatan <i>District</i>	2017
(1)	(2)
Sekolah Dasar <i>Primary School</i>	18
Sekolah Lanjutan Tk. Pertama <i>Junior High School</i>	14
Sekolah Lanjutan Tk Atas <i>Senior High School</i>	17

Sumber: Dinas Pendidikan Kota Samarinda
Source: Education Office of Samarinda Municipality

Tabel 4.9. Rasio Murid Guru Sekolah Swasta Menurut Tingkat Pendidikan di Kecamatan Palaran, 2017
Table Ratio of Pupils-Teachers of State School by Level of Education in Palaran Subdistrict, 2017

Kecamatan <i>District</i>	2017
(1)	(2)
Sekolah Dasar <i>Primary School</i>	16
Sekolah Lanjutan Tk. Pertama <i>Junior High School</i>	14
Sekolah Lanjutan Tk Atas <i>Senior High School</i>	13

Sumber: Dinas Pendidikan Kota Samarinda

Source: Education Office of Samarinda Municipality

Tabel 4.10. Rasio Murid Guru Sekolah Negeri dan Swasta Menurut Tingkat Pendidikan di Kecamatan Palaran, 2017
Ratio of Pupils-Teachers of State and Private School by Level of Education in Palaran Subdistrict, 2017

Kecamatan <i>District</i>	2017
(1)	(2)
Sekolah Dasar Primary School	17
Sekolah Lanjutan Tk. Pertama <i>Junior High School</i>	14
Sekolah Lanjutan Tk. Atas <i>Senior High School</i>	14

Sumber: Dinas Pendidikan Kota Samarinda
 Source: Education Office of Samarinda Municipality

Tabel 4.11. Jumlah Puskesmas dan Puskesmas Pembantu menurut Kelurahan di Kecamatan Palaran, 2017
Number of Public Health Centre and Public Health Sub-Centre by Villages in Palaran Subdistrict, 2017

Kelurahan Villages	Puskesmas		Jumlah Total	Penduduk Population	Rasio per 10.000
	Puskesmas Public Health Centre	Pembantu Public Health Sub- Centre			Penduduk Ratio per 10.000 Population
(1)	(2)	(3)	(4)	(5)	(6)
Simpang Pasir	-	1	1	7 413	1,5
Handil Bakti	-	2	2	8 784	2,6
Bantuas	-	2	2	5 315	4,8
Bukuan	-	2	2	15 373	1,2
Rawa Makmur	1	1	2	23 816	1
Jumlah/ Total 2017	1	8	9	60 701	11,1
2016	1	8	9	54 819	11,1
2015	1	8	9	54 819	11,1
2014	1	8	9	48.992	6,8
2013	1	7	8	47.601	1,68

Sumber :Kelurahan

Source : Village Administrative

Tabel 4.12. Jumlah Tempat Ibadah Menurut Kelurahan di Kecamatan Palaran, 2017
Number of Place of Worship by Village in Palaran Subdistrict, 2017

Kelurahan <i>Villages</i>	Mesjid <i>Mosque</i>	Langgar/ Mushola <i>Private Mosque</i>	Gereja <i>Church</i>	Lainnya <i>Others</i>	Jumlah <i>Total</i>
(1)	(2)	(3)	(4)	(5)	(6)
Simpang Pasir	5	13	1	1	20
Handil Bakti	5	12	3	2	21
Bantuas	3	11	1	1	15
Bukuan	6	21	6	6	33
Rawa Makmur	11	41	2	2	56
Jumlah/ Total	30	89	13	12	136
2016	30	89	13	12	136
2015	30	89	13	12	136

Sumber : KUA Kecamatan

Source: *District Religious Affairs*

Tabel 4.13. Jumlah Nikah, Talak, Cerai dan Rujuk Menurut Kelurahan di Kecamatan Palaran, 2017
Number Marriages, Divorces, Separations, and Reconciliation by Villages in Palaran Subdistrict, 2017

Kelurahan <i>Villages</i>	Nikah <i>Marriages</i>	Talak/Cerai <i>Divorces</i>	Rujuk <i>Reconciliation</i>
(1)	(2)	(3)	(4)
Simpang Pasir	53	-	-
Handil Bakti	42	-	1
Bantuas	25	-	1
Bukuan	106	-	1
Rawa Makmur	197	-	1
Jumlah/ Total			
2017	423	-	4
2016	417	-	9
2015	362	-	10
2014	364	-	-

Sumber : KUA Kecamatan

Source: District Religious Affairs

SOCIAL

Tabel 4.14. Jumlah Fasilitas Olah Raga menurut Kelurahan di Kecamatan Palaran, 2017
Number of Sports Facilities by Villages in Palaran Subdistrict, 2017

Desa / Kelurahan Villages	Bulu Tangkis Badminton	Bola Voli Volley Ball	Bola Basket Basket Ball	Tenis Tennis	Sepak Bola Football	Gedung Olah Raga Sport Centre
(1)	(2)	(3)	(4)	(5)	(6)	(7)
Simpang Pasir	1	1	-	1	2	1
Handil Bakti	5	3	-	-	2	-
Bantuas	1	1	-	-	1	5
Bukuan	1	1	-	-	1	1
Rawa Makmur	5	2	-	-	1	1
Jumlah/ Total 2017	13	8	-	1	7	8
2016	13	8	-	1	7	8
2015	13	8	-	1	7	8
2014	9	6	-	1	6	4
2013	9	6	-	1	6	4

Sumber : BPS Kota Samarinda

Source : BPS - Statistics of Samarinda Municipality



6

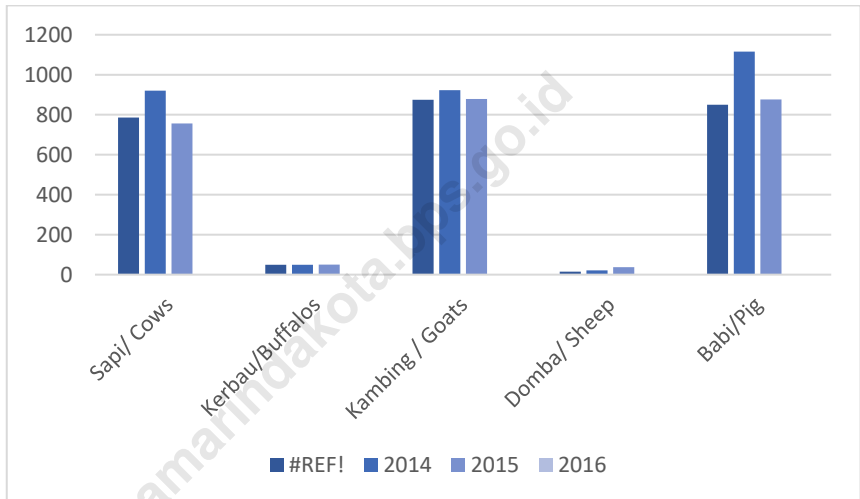
PERTANIAN

Agriulture

<https://samarindakota.bps.go.id>

Gambar
Picture

5. Perkembangan Jumlah Ternak Akhir Tahun Menurut Jenisnya di Kecamatan Palaran, 2014-2016
Growth of Livestock in Year-end by Kind in Palaran Subdistrict, 2013-2016



SOCIAL

Tabel 5.1. Luas Tanam dan Luas Panen Tanaman Pangan Menurut Jenis Tanaman di Kecamatan Palaran, 2016
Area and Harvest Area of Food Crops by Kind of Plants (Ha) in Palaran Subdistrict, 2016

JenisTanaman <i>Kind of Plants</i>	Luas Tanam <i>Area</i>	Luas Panen <i>Harvest Area</i>
(1)	(2)	(3)
Padi Sawah / Wetland <i>Paddy</i>	...	815,5
Padi Ladang / Dry Land <i>Paddy</i>	...	-
Jagung / Maize	...	-
Ketela Pohon/ Cassava	...	6
Ketela Rambat/ Sweet <i>Potato</i>	...	4
Kacang Tanah / Peanuts	...	1
Kedelai/ Soybean	...	6
Kacang Hijau/ Green bean	...	-

Sumber : BPS Kota Samarinda

Source : BPS - Statistics of Samarinda Municipality

Tabel 5.2. Luas Areal Tanaman Perkebunan Menurut Komoditas Utama di Kecamatan Palaran, 2014-2016
Area of Estate Plants by Commodities in Palaran Subdistrict, 2014-2016

Jenis Tanaman <i>Kind of Plants</i>	Luas Areal / Area (Ha)		
	2014	2015	2016
(1)	(2)	(3)	(4)
Karet / Rubber	200	200	200
Kelapa / Coconut	176	176	176
Lada / Pepper	33	33	33
Cengkih / Clove	-	-	-
Kopi / Coffee	38	38	38
Coklat / Cocoa	-	-	-

Sumber : BPS Kota Samarinda

Source : BPS - Statistics of Samarinda Municipality

SOCIAL

Tabel 5.3. Luas Panen Tanaman Sayuran di Kecamatan Palaran, 2016
Table Harvest Area Consumed Vegetable in Palaran Subdistrict, 2016

Jenis Tanaman	Luas Areal
<i>Kind of Plants</i>	<i>Area (Ha)</i>
<i>(1)</i>	<i>(2)</i>
Tomat/Tomato	1
Terung/Eggplant	1
Mentimun/Cucumber	2
Kangkung/Swamp Cabbage	19
Bayam/Spinach	22
Kacang Panjang/ Long Bean	7

Sumber : BPS Kota Samarinda

Source : BPS - Statistics of Samarinda Municipality

Tabel 5.4. Populasi Akhir Tahun Ternak dan Unggas Menurut Jenis (Ekor), 2016
Table Livestock and Poultry Population in Year-End by Kinds (Unit), 2016

Jenis Ternak <i>Kind</i>	2014	2015	2016
(1)	(2)	(3)	(4)
<u>Ternak/ Livestock</u>			
Sapi/ Cows	786	920	756
Kerbau/ Buffalos	49	49	50
Kuda/ Horses	875	923	879
Kambing/ Domba/ Goats/ Sheep	15	21	37
Babi/ Pig	850	1 116	876
<u>Unggas/ Poultry</u>			
Ayam Kampung/ Hens	125 300	129 398	124 800
Ayam Ras/ Broiler	1 248 960	4 393 923	1 333 980
Ayam Petelur/ Layer	-	-	-
Itik/ Ducks	1 947	1 947	12 657

Sumber : BPS Kota Samarinda

Source : BPS - Statistics of Samarinda Municipality

SOCIAL

Tabel 5.5. Produksi dan Nilai Perikanan Menurut Jenis, 2015-2016
Table Production and Value of Fishery by Kind, 2015-2016

Jenis Kind	Produksi / Productions (Ton)		Nilai / Value (000 Rupiah)	
	2015	2016	2015	2016
	(1)	(2)	(3)	(4)
Perikanan Laut <i>Marine Fisheries</i>	2 865,2	2 980,3	5 079 885	6 876 344
Perikanan Darat <i>Inland Fisheries</i>	1 294,4	1 344	-	-

Sumber : BPS Kota Samarinda

Source : BPS - Statistics of Samarinda Municipality

7

PEREKONOMIAN

Economy

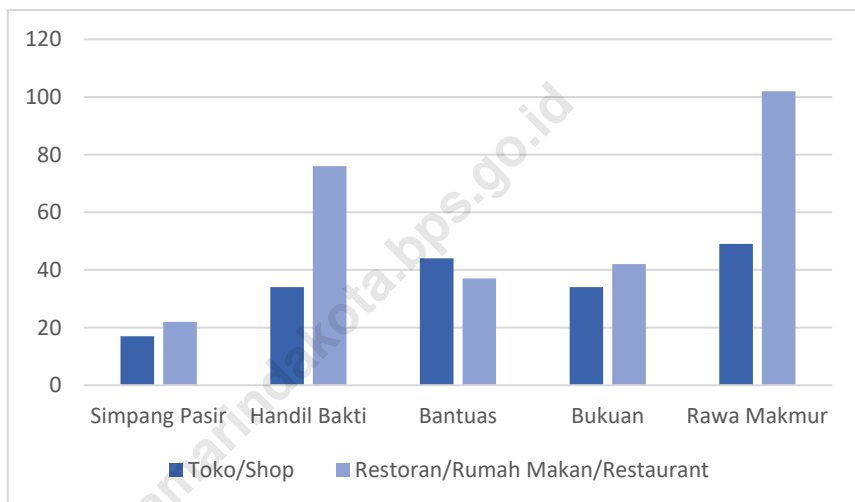
Rp

<https://samarindakota.bps.go.id>

<https://samarindakota.bps.go.id>

Gambar
Picture

**6. Jumlah Sarana Ekonomi Menurut Kelurahan di
Kecamatan Palaran, 2017**
*Number of Economic Means by Village in Palaran
Subdistrict, 2017*



TRADE

Tabel 6.1. Jumlah Toko dan Restoran/Rumah Makan Menurut Kelurahan di Kecamatan Palaran, 2017
Number of Shops and Restaurant by Villages in Palaran Subdistrict, 2017

Kelurahan <i>Villages</i>	Toko <i>Shop</i>	Restoran/Rumah Makan <i>Restaurant</i>
(1)	(2)	(3)
Simpang Pasir	17	22
Handil Bakti	34	76
Bantuas	44	37
Bukuan	34	42
Rawa Makmur	49	102
Jumlah/ Total	178	259
2017		
2016	178	259
2015	111	230
2014	111	141
2013	179	230

Sumber : Kelurahan

Source : Village Administrative

Tabel 6.2. Jumlah Industri Kecil dan Industri Rumah Tangga Menurut Kelurahan di Kecamatan Palaran, 2017
Number of Small Industries and Home Industries by Village in Palaran Subdistrict, 2017

Kelurahan <i>Villages</i>	Bata <i>Brick</i>	Pakai an <i>Clothi ng</i>	Mebel <i>Furnit ure</i>	Atap <i>Roof</i>	Teralis <i>Railings</i>	Jumlah <i>Total</i>
(1)	(2)	(3)	(4)	(5)	(6)	(7)
SimpangPasir	2	-	-	-	3	5
HandilBakti	2	3	1	-	3	9
Bantuas	-	-	3	-	1	4
Bukuan	4	-	-	-	1	5
RawaMakmur	2	-	4	-	1	7
Jumlah/ Total						
2017	11	3	8	-	9	21
2016	11	-	7	-	9	30
2015	11	-	7	-	9	30
2014	11	-	7	-	9	30
2013	9	-	7	21	2	39

Sumber : Kelurahan

Source : Village Administrative

TRADE

Tabel 6.3. Jumlah Dermaga dan Sarana Angkutan Menurut Kelurahan di Kecamatan Palaran, 2017
Number of Dock and Water Transportation by Villages in Palaran Subdistrict, 2017

Kelurahan <i>Villages</i>	Dermaga <i>Dock</i>	Kapal Motor <i>Motor Ship</i>	Perahu Motor <i>Motor Craft</i>	Perahu <i>Craft</i>
(1)	(2)	(3)	(4)	(5)
Simpang Pasir	1	1	-	15
Handil Bakti	1	2	-	10
Bantuas	1	1	-	10
Bukuan	2	4	-	30
Rawa Makmur	2	7	-	21
Jumlah/ Total				
2017	7	14	-	86
2016	7	14	-	86
2015	7	14	-	86
2014	7	14	-	86
2013	8	14	69	68

Sumber: Kelurahan

Source: Village Administrative

Tabel 6.4. Jumlah Kantor Pos/Pos Pembantu dan Rumah Pos Menurut Kelurahan di Kecamatan Palaran, 2017
Number of Post Office/Post Sub-Office and Post House by Villages in Palaran Subdistrict, 2017

Kelurahan <i>Villages</i>	Kantor Pos <i>Post Office</i>	Rumah Pos <i>Post House</i>
(1)	(2)	(3)
Simpang Pasir	-	-
Handil Bakti	-	-
Bantuas	-	-
Bukuan	-	-
Rawa Makmur	1	-
Jumlah/ Total		
2017	1	-
2016	1	-
2015	1	-
2014	1	-
2013	1	-

Sumber: Kelurahan

Source: Village Administrative

DATA

MENCERDASKAN BANGSA

Enlighten The Nation



BADAN PUSAT STATISTIK KOTA SAMARINDA
Jl. KH. Ahmad Dahlan No. 33 Samarinda Telp. (0541) 743661
Email : bps6472@bps.go.id; ww.samarindakota.bps.go.id