



**BUKU INDUK**

# STATISTIK SEKTORAL

**KOTA SAMARINDA**

TAHUN 2021



NO. REKOMENDASI : K-21.6472.004

**BUKU INDUK  
STATISTIK SEKTORAL  
KOTA SAMARINDA**



BUKU INDUK

# STATISTIK SEKTORAL

KOTA SAMARINDA

TAHUN 2021



NO. REKOMENDASI : K-21.6472.004

**BUKU INDUK  
STATISTIK SEKTORAL  
KOTA SAMARINDA**

# KATA PENGANTAR

Puji syukur kami panjatkan kehadiran Tuhan Yang Maha Esa, karena berkat limpahan rahmat dan karunia-Nya kami bisa menyelesaikan penyusunan Buku Induk Statistik Sektoral Kota Samarinda Tahun 2021.

Buku Induk Statistik Sektoral Kota Samarinda merupakan kompilasi hasil kegiatan statistik yang dilakukan oleh seluruh instansi di Kota Samarinda, lembaga pemerintah non kementerian yang berlokasi di Kota Samarinda, perbankan, serta kepolisian dan TNI. Selain untuk mendukung Peraturan Presiden Nomor 39 tahun 2019 tentang Satu Data Indonesia dan Peraturan Wali Kota Samarinda Nomor 4 Tahun 2019 tentang Satu Data Samarinda sebagai bentuk implementasi Satu Data Indonesia (SDI), maka dari itu Buku Induk Statistik Sektoral ini bertujuan antara lain :

- 1 Menyajikan data sektoral yang menggambarkan kinerja setiap urusan terutama dalam mendukung Visi Misi Walikota Samarinda 2016–2021 dan Samarinda Smart City
- 2 Menyajikan data sektoral sebagai dasar perencanaan, pelaksanaan, pengendalian, dan evaluasi
- 3 Menyajikan data sektoral yang menggambarkan profil daerah
- 4 Sebagai salah satu output (keluaran) dari penyelenggaraan urusan statistik yang berada di Dinas Komunikasi & Informatika Kota Samarinda, dan
- 5 Penggunaan lain baik oleh masyarakat atau pemerintah lainnya selama tidak bertentangan dengan peraturan perundang-undangan

Pada kesempatan ini ijin kami mengucapkan terima kasih kepada Tim Penyusunan Buku Induk Statistik Sektoral Kota Samarinda Tahun 2021 yang telah bekerja keras melakukan Identifikasi data, pengumpulan data dan validasi data. Selain itu, terima kasih yang sebesar-besarnya kami sampaikan kepada seluruh pihak yang telah menjadi produsen data sehingga kami mampu menyelesaikan penyusunan buku ini dengan tepat waktu.

Segala kekurangan baik tahapan penyusunan maupun substansi Buku Induk Statistik Sektoral Kota Samarinda Tahun 2021 akan kami evaluasi untuk perbaikan di tahun mendatang. Semoga buku ini dapat bermanfaat untuk kita semua. Terima kasih.

Samarinda, Desember 2021  
Kepala Dinas Komunikasi dan Informatika  
Kota Samarinda

Dr. Aji Syarif Hidayattullah, S.Sos., M.P.s.i  
NIP.197010271999031004

# DAFTAR ISI

I	Kata Pengantar
II	Daftar Isi
VI	Daftar Tabel
XVI	Daftar Gambar
I-1	<b>Bab 1 Kondisi Geografis</b>
I-1	1.1 Karakteristik Lokasi dan Wilayah Kota Samarinda
I-6	a. Kondisi Topografi
I-6	b. Kondisi Geologi
I-7	c. Kondisi Fisiografis
I-8	d. Kondisi Iklim
II-1	<b>Bab 2 Demografi</b>
III-1	<b>Bab 3 Potensi Sumber Daya</b>
III-2	3.1 Potensi Pengembangan Kota Samarinda
IV-1	<b>Bab 4 Ekonomi dan Keuangan Daerah</b>
IV-1	4.1 Ekonomi Makro

# DAFTAR ISI

IV-3	4.2 Keuangan Daerah
IV-3	4.2.1 Pendapatan Daerah
IV-6	4.2.2 Belanja Daerah
V-1	<b>Bab 5 Aspek Kesejahteraan Masyarakat</b>
V-1	5.1 Inflasi
V-3	5.2 Kemiskinan
V-4	5.3 Indeks Pembangunan Manusia (IPM)
V-6	5.4 Tingkat Pengangguran Terbuka
VI-1	<b>Bab 6 Aspek Pelayanan Umum</b>
VI-1	6.1 Pendidikan
VI-10	6.2 Kesehatan
VI-16	6.3 Pekerjaan Umum dan Penataan Ruang
VI-22	6.4 Perumahan Rakyat dan Kawasan Permukiman
VI-25	6.5 Ketentraman, Ketertiban Umum dan Linmas

# DAFTAR ISI

<b>VI-30</b>	6.6 Sosial
<b>VI-33</b>	6.7 Tenaga Kerja
<b>VI-35</b>	6.8 Pemberdayaan Perempuan dan Perlindungan Anak
<b>VI-40</b>	6.9 Pangan
<b>VI-45</b>	6.10 Pertanahan
<b>VI-47</b>	6.11 Lingkungan Hidup
<b>VI-53</b>	6.12 Administrasi Kependudukan dan Catatan Sipil
<b>VI-59</b>	6.13 Pengendalian Penduduk dan Keluarga Berencana
<b>VI-65</b>	6.14 Perhubungan
<b>VI-71</b>	6.15 Komunikasi dan Informatika
<b>VI-92</b>	6.16 Koperasi Usaha Mikro, Kecil, dan Menengah
<b>VI-96</b>	6.17 Penanaman Modal
<b>VI-100</b>	6.18 Kepemudaan dan Olahraga
<b>VI-104</b>	6.19 Kebudayaan

# DAFTAR ISI

<b>VI-111</b>	6.20 Perpustakaan
<b>VI-119</b>	6.21 Kearsipan
<b>VI-122</b>	6.22 Kelautan dan Perikanan
<b>VI-125</b>	6.23 Pariwisata
<b>VI-132</b>	6.24 Pertanian
<b>VI-141</b>	6.25 Energi dan Sumber Daya Mineral
<b>VI-142</b>	6.26 Perdagangan
<b>VI-146</b>	6.27 Perindustrian
<b>VII - 1</b>	<b>Bab 7 Aspek Daya Saing Daerah</b>

# DAFTAR TABEL

## I-1 **BAB 1** Kondisi Geografis

- I-3 TABEL 1.1**  
Luas Kecamatan dan Kelurahan Kota Samarinda
- I-5 TABEL 1.2**  
Luas Wilayah Menurut Kelas dan Klasifikasi Kedalaman Tanah Kota Samarinda Tahun 2020
- I-6 TABEL 1.3**  
Luas Wilayah Menurut Jenis Tanah Kota Samarinda Tahun 2017
- I-7 TABEL 1.4**  
Luas Wilayah Menurut Tipe Fisiografi Kota Samarinda Tahun 2017
- I-8 TABEL 1.5**  
Rata-Rata suhu udara, Kelembaban, Tekanan Udara, Kecepatan Angin, Curah Hujan dan Penyinaran Matahari Melalui Stasiun Meteorologi Kota Samarinda Tahun 2020

## II-1 **BAB 2** Demografi

- II-3 TABEL 2.1**  
Luas Wilayah, Jumlah Penduduk dan Kepadatan Penduduk Kota Samarinda Tahun 2020
- II-3 TABEL 2.2**  
Jumlah Penduduk Menurut Jenis Kelamin dan Sex Ratio Kota Samarinda Tahun 2021

## III-1 **BAB 3** Potensi Sumber Daya Daerah

- III-1 TABEL 3.1**  
Kepadatan Penduduk Menurut Kabupaten/Kota di Provinsi Kalimantan Timur Tahun 2020
- III-2 TABEL 3.2**  
Penyebaran Penduduk Menurut Kabupaten/Kota di Provinsi Kalimantan Timur Tahun 2017 - 2020
- III-3 TABEL 3.3**  
Luas Wilayah Berdasarkan Penggunaannya Kota Samarinda Tahun 2018
- III-4 TABEL 3.4**  
Jenis Pertanian Kota Samarinda Tahun 2019
- III-5 TABEL 3.5**  
Populasi Hewan Ternak Kota Samarinda Tahun 2017 - 2021
- III-5 TABEL 3.6**  
Komoditi Perikanan Kota Samarinda
- III-6 TABEL 3.7**  
Lifting Minyak Bumi Kota Samarinda Tahun 2021
- III-6 TABEL 3.8**  
Lifting Gas Bumi Kota Samarinda Tahun 2021

## IV-1 **BAB 4** Ekonomi dan Keuangan Daerah

- IV-3 TABEL 4.1**  
Laju Pertumbuhan PDRB Atas Dasar Harga Konstan (ADHK) Menurut Lapangan Usaha Kota Samarinda Tahun 2017 - 2020
- IV-4 TABEL 4.2**  
Perkembangan Pendapatan Per Kapita Kota Samarinda Tahun 2017 - 2020

# DAFTAR TABEL

IV-5	<b>TABEL 4.3</b> Derajat Otonomi Fiskal Daerah Kota Samarinda Tahun 2017 - 2021
IV-5	<b>TABEL 4.4</b> Realisasi Pendapatan Kota Samarinda Tahun 2017 - 2021
IV-6	<b>TABEL 4.5</b> Rasio Kemandirian Keuangan Kota Samarinda Tahun 2017 - 2021
IV-6	<b>TABEL 4.6</b> Rata-rata Pertumbuhan Realisasi Anggaran Belanja Daerah Kota Samarinda Tahun 2017 - 2021
IV-7	<b>TABEL 4.7</b> Realisasi Pembiayaan Daerah Kota Samarinda Tahun 2017 - 2021
IV-7	<b>TABEL 4.8</b> Pertumbuhan Realisasi APBD Kota Samarinda Tahun 2017 - 2020
IV-8	<b>TABEL 4.9</b> Analisis Proporsi Belanja Pemenuhan Aparatur Kota Samarinda Tahun 2017-2021
IV-8	<b>TABEL 4.10</b> Realisasi SiLPA Kota Samarinda Tahun 2017 - 2020
IV-9	<b>TABEL 4.11</b> Pertumbuhan Neraca Daerah Kota Samarinda Tahun 2017 - 2020

## V-1 **BAB 5** Aspek Kesejahteraan Masyarakat

V-2	<b>TABEL 5.1</b> Inflasi Menurut Kelompok Komoditi Kota Samarinda Tahun 2017-2019
V-2	<b>TABEL 5.2</b> Inflasi Menurut Kelompok Komoditi Kota Samarinda Tahun 2020-2021
V-3	<b>TABEL 5.3</b> Garis Kemiskinan, Jumlah dan Persentase Penduduk Miskin Kota Samarinda Tahun 2017-2020
V-5	<b>TABEL 5.4</b> Rata-rata Lama Sekolah Tahun 2017-2020
V-5	<b>TABEL 5.5</b> Rata-rata Pengeluaran Per Kapita Kota Samarinda Tahun 2017-2020
V-6	<b>TABEL 5.6</b> Tingkat Pengangguran Terbuka Kota Samarinda Tahun 2017-2020
V-6	<b>TABEL 5.7</b> Penduduk Usia 15 Tahun ke Atas Menurut Kegiatan Seminggu yang Lalu Serta Jenis Kelamin Kota Samarinda Tahun 2018-2020

## VI-1 **BAB 6** Aspek Pelayanan Umum

VI-1	<b>TABEL 6.1</b> Perkembangan PAUD Kota Samarinda Tahun 2017-2020
VI-2	<b>TABEL 6.2</b> Perkembangan Angka Partisipasi Murni (APM) Kota Samarinda Tahun 2017-2020
VI-2	<b>TABEL 6.3</b> Perkembangan Angka Partisipasi Kasar (APK) Kota Samarinda Tahun 2017-2020
VI-3	<b>TABEL 6.4</b> Perkembangan Angka Kelulusan (AL) Kota Samarinda
VI-3	<b>TABEL 6.5</b> Perkembangan Angka Melanjutkan (AM) Kota Samarinda Tahun 2017-2020
VI-4	<b>TABEL 6.6</b> Ketersediaan Sekolah dan Penduduk Usia Sekolah Kota Samarinda Tahun 2017-2020
VI-4	<b>TABEL 6.7</b> Rasio Guru dan Murid Kota Samarinda Tahun 2017-2020
VI-5	<b>TABEL 6.8</b> Guru yang Memenuhi Kualifikasi S1/D-IV Kota Samarinda 2017-2020

# DAFTAR TABEL

<b>VI-5</b>	<b>TABEL 6.9</b> Angka Putus Sekolah dan Angka Kelulusan Kota Samarinda Tahun 2016-2020
<b>VI-5</b>	<b>TABEL 6.10</b> Angka Melanjutkan Kota Samarinda Tahun 2016-2020
<b>VI-6</b>	<b>TABEL 6.11</b> Fasilitas Sekolah SMP/MTS/Sederajat Berbasis Informatika Kota Samarinda Tahun 2017 - 2020
<b>VI-6</b>	<b>TABEL 6.12</b> Sekolah Berkebutuhan Khusus Kota Samarinda Tahun 2017 - 2020
<b>VI-7</b>	<b>TABEL 6.13</b> Pendidikan Anak Usia Dini Kota Samarinda Tahun 2018 - 2020
<b>VI-7</b>	<b>TABEL 6.14</b> Pendidikan Non Formal dan Kesetaraan Kota Samarinda Tahun 2019 - 2020
<b>VI.8</b>	<b>TABEL 6.15</b> Taman Kanak-Kanak (TK) dan Raudhatul Athfal (RA) Kota Samarinda Tahun 2017 - 2020
<b>VI-8</b>	<b>TABEL 6.16</b> Sekolah Dasar (SD) dan Madrasah Ibtidaiyah (MI) Kota Samarinda Tahun 2017 - 2020
<b>VI-9</b>	<b>TABEL 6.17</b> Sekolah Menengah Pertama (SMP) dan Mahkamah Tsanawiyah (MTs) Kota Samarinda Tahun 2017 - 2020
<b>VI-9</b>	<b>TABEL 6.18</b> Angka Pendidikan yang ditamatkan Usia 15 Tahun Kota Samarinda Tahun 2017 - 2020
<b>VI-10</b>	<b>TABEL 6.19</b> Angka Kelangsungan Hidup Bayi (AKHB) Kota Samarinda Tahun 2017 - 2020
<b>VI-10</b>	<b>TABEL 6.20</b> Persentase Balita Gizi Kurang Kota Samarinda Tahun 2017 - 2020
<b>VI-10</b>	<b>TABEL 6.21</b> Rasio Posyandu dan Balita Kota Samarinda Tahun 2017 - 2020
<b>VI-11</b>	<b>TABEL 6.22</b> Jumlah Puskesmas, Pustu, Poliklinik, Posyandu dan Laboratorium Kesehatan Kota Samarinda Tahun 2017 - 2020
<b>VI-11</b>	<b>TABEL 6.23</b> Prevalensi Stunting Kota Samarinda Tahun 2017 - 2020
<b>VI-12</b>	<b>TABEL 6.24</b> Jumlah dan Rasio Rumah Sakit per Jumlah Penduduk Kota Samarinda Tahun 2017 - 2020
<b>VI-13</b>	<b>TABEL 6.25</b> Jumlah Dokter dan Tenaga Medis Kota Samarinda 2017 - 2020
<b>VI.13</b>	<b>TABEL 6.26</b> Jumlah Penderita Wabah Penyakit Kota Samarinda Tahun 2017 - 2020
<b>VI-14</b>	<b>TABEL 6.27</b> Jumlah Penduduk Meninggal Akibat Wabah Penyakit Kota Samarinda Tahun 2017 - 2020
<b>VI-14</b>	<b>TABEL 6.28</b> Pelayanan dan Perawatan Ibu Hamil Kota Samarinda Tahun 2017 - 2020
<b>VI-15</b>	<b>TABEL 6.29</b> Pelayanan dan Perawatan Bayi Kota Samarinda Tahun 2017 - 2020
<b>VI-15</b>	<b>TABEL 6.30</b> Angka Kematian Ibu dan Anak Kota Samarinda Tahun 2017 - 2020
<b>VI-16</b>	<b>TABEL 6.31</b> Panjang Jalan dan Kondisi Berdasarkan Administrasi Pemerintahan Kota Samarinda Tahun 2017 - 2021
<b>VI-17</b>	<b>TABEL 6.32</b> Panjang Jalan dan Kondisi Berdasarkan Jenis Permukaan Kota Samarinda Tahun 2017 - 2021
<b>VI-18</b>	<b>TABEL 6.33</b> Jumlah Jembatan dan Kondisi Kota Samarinda Tahun 2017 - 2021
<b>VI-19</b>	<b>TABEL 6.34</b> Panjang Jaringan Irigasi Kota Samarinda Tahun 2017 - 2020
<b>VI-20</b>	<b>TABEL 6.35</b> Panjang Drainase Kota Samarinda Tahun 2017 - 2021

# DAFTAR TABEL

<b>VI-20</b>	<b>TABEL 6.36</b> Penanganan Banjir Kota Samarinda Tahun 2017 - 2021
<b>VI.20</b>	<b>TABEL 6.37</b> Jumlah Sambungan Rumah Kota Samarinda Tahun 2017 - 2021
<b>VI-21</b>	<b>TABEL 6.38</b> Penyediaan Kebutuhan Pokok Air Minum dan Penyediaan Pelayanan Pengolahan Air Limbah Domestik Kota Samarinda Tahun 2019 - 2021
<b>VI-22</b>	<b>TABEL 6.39</b> Kondisi Perumahan Kota Samarinda Tahun 2017 - 2021
<b>VI-22</b>	<b>TABEL 6.40</b> Kawasan Permukiman Kumuh Kota Samarinda Tahun 2017 - 2020
<b>VI-23</b>	<b>TABEL 6.41</b> Luas Permukiman Kumuh Kota Samarinda Tahun 2017 - 2020
<b>VI-23</b>	<b>TABEL 6.42</b> Luas Tempat Pemakaman Umum Kota Samarinda Tahun 2017 - 2021
<b>VI-24</b>	<b>TABEL 6.43</b> Kawasan Permukiman Kota Samarinda Tahun 2017 - 2021
<b>VI-24</b>	<b>TABEL 6.44</b> Proporsi Rumah Tangga dengan Akses Berkelanjutan terhadap Air Minum Layak, Perkotaan dan Pedesaan Kota Samarinda Tahun 2019 - 2020
<b>VI-25</b>	<b>TABEL 6.45</b> Rasio Jumlah Polisi Pamong Praja Kota Samarinda Tahun 2017 - 2021
<b>VI-25</b>	<b>TABEL 6.46</b> Rasio Jumlah Linmas Kota Samarinda Tahun 2017 - 2021
<b>VI-25</b>	<b>TABEL 6.47</b> Penegakan Petugas Satpol PP Kota Samarinda Tahun 2017 - 2021
<b>VI-26</b>	<b>TABEL 6.48</b> Cakupan Patroli Petugas Satpol PP Kota Samarinda Tahun 2017 - 2021
<b>VI-26</b>	<b>TABEL 6.49</b> Jumlah Kawasan Rawan Bencana Kota Samarinda Tahun 2019 - 2021
<b>VI-27</b>	<b>TABEL 6.50</b> Jumlah Korban Bencana Kota Samarinda Tahun 2018 - 2021
<b>VI-27</b>	<b>TABEL 6.51</b> Cakupan Pelayanan Bencana Kebakaran Kota Samarinda Tahun 2017 - 2021
<b>VI-28</b>	<b>TABEL 6.52</b> Tingkat Waktu Tanggap (Response Time Rate) Kota Samarinda Tahun 2017 - 2021
<b>VI-28</b>	<b>TABEL 6.53</b> Aparatur Pemadam Kebakaran yang Memenuhi Standar Kualitas Kota Samarinda Tahun 2017 - 2021
<b>VI-29</b>	<b>TABEL 6.54</b> Prasarana dan Sarana Tanggap Bencana Kebakaran Kota Samarinda Tahun 2017 - 2021
<b>VI-30</b>	<b>TABEL 6.55</b> Jumlah Penyandang Masalah Kesejahteraan Sosial (PMKS) Kota Samarinda Tahun 2018 - 2020
<b>VI-31</b>	<b>TABEL 6.56</b> Data Panti Sosial Kota Samarinda Tahun 2018 - 2020
<b>VI-32</b>	<b>TABEL 6.57</b> Rasio Tempat Ibadah Kota Samarinda Tahun 2017 - 2021
<b>VI-33</b>	<b>TABEL 6.58</b> Pencari Kerja yang Ditempatkan Kota Samarinda Tahun 2017 - 2021
<b>VI-33</b>	<b>TABEL 6.59</b> Balai Latihan Kerja Kota Samarinda Tahun 2017 - 2021
<b>VI-34</b>	<b>TABEL 6.60</b> Tenaga Kerja Asing Kota Samarinda Tahun 2017 - 2021
<b>VI-34</b>	<b>TABEL 6.61</b> Perkembangan Upah Minimum Kota (UMK) Kota Samarinda dan Upah Minimum Regional (UMR) Provinsi Kalimantan Timur Kota Samarinda Tahun 2017 - 2021
<b>VI-35</b>	<b>TABEL 6.62</b> Jumlah PKK dan Posyandu Kota Samarinda Tahun 2017 - 2021

# DAFTAR TABEL

<b>VI-35</b>	<b>TABEL 6.63</b> Tingkat Waktu Tanggap (Response Time Rate) Kota Samarinda Tahun 2017 - 2021
<b>VI-36</b>	<b>TABEL 6.64</b> Jumlah Kepala Keluarga Perempuan Kota Samarinda Tahun 2017 - 2020
<b>VI-36</b>	<b>TABEL 6.65</b> Pemberdayaan Perempuan Kota Samarinda Tahun 2018 - 2020
<b>VI-37</b>	<b>TABEL 6.66</b> Jumlah Laporan Pengaduan Perempuan dan Anak Korban Kekerasan Kota Samarinda Tahun 2017 - 2021
<b>VI-37</b>	<b>TABEL 6.67</b> Tenaga Terlatih Pelayanan Perempuan dan Anak Korban Kekerasan Kota Samarinda Tahun 2017 - 2021
<b>VI-38</b>	<b>TABEL 6.68</b> Lembaga Perlindungan Perempuan dan Anak Kota Samarinda Tahun 2017 - 2021
<b>VI-38</b>	<b>TABEL 6.69</b> Anak Berhadapan dengan Hukum Kota Samarinda Tahun 2017 - 2021
<b>VI.39</b>	<b>TABEL 6.70</b> Lembaga Kemasyarakatan Kota Samarinda Tahun 2017 - 2020
<b>VI-39</b>	<b>TABEL 6.71</b> Tipologi Kelurahan Berdasarkan Potensi Kota Samarinda Tahun 2017 - 2021
<b>VI-40</b>	<b>TABEL 6.72</b> Ketersediaan Pangan Utama Kota Samarinda Tahun 2017 - 2021
<b>VI-40</b>	<b>TABEL 6.73</b> Jumlah Produksi Komoditas Pangan Nabati Kota Samarinda Tahun 2017 - 2021
<b>VI-41</b>	<b>TABEL 6.74</b> Jumlah Produksi Komoditas Pangan Hewani Kota Samarinda Tahun 2017 - 2020
<b>VI-41</b>	<b>TABEL 6.75</b> Perkembangan Rata-rata Konsumsi Energi dan Protein Kota Samarinda Tahun 2017 - 2021
<b>VI-41</b>	<b>TABEL 6.76</b> Pola Pangan Harapan (PPH) Kota Samarinda Tahun 2017 - 2021
<b>VI-42</b>	<b>TABEL 6.77</b> Jumlah Konsumsi Produk Terhadap Kelompok Bahan Pangan Kota Samarinda Tahun 2017 - 2021
<b>VI-43</b>	<b>TABEL 6.78</b> Penyaluran Beras Medium dan Komoditi Komersil Kota Samarinda Tahun 2017 - 2021
<b>VI-43</b>	<b>TABEL 6.79</b> Stok Fisik Persediaan Kota Samarinda Tahun 2017 - 2021
<b>VI-44</b>	<b>TABEL 6.80</b> Pengadaan Beras/Gabah Kota Samarinda Tahun 2017 - 2021
<b>VI-45</b>	<b>TABEL 6.81</b> Jumlah dan Luas Tanah Kosong Kota Samarinda Tahun 2017 - 2021
<b>VI-45</b>	<b>TABEL 6.82</b> Jenis Hak Tanah Kota Samarinda Tahun 2018 - 2020
<b>VI-46</b>	<b>TABEL 6.83</b> Luas Tanah Berdasarkan Hak Kota Samarinda Tahun 2018 - 2021
<b>VI-46</b>	<b>TABEL 6.84</b> Penyelesaian Kasus Tanah Negara Kota Samarinda Tahun 2019 - 2021
<b>VI-46</b>	<b>TABEL 6.85</b> Jumlah Izin Lokasi Kota Samarinda Tahun 2017 - 2021
<b>VI-47</b>	<b>TABEL 6.86</b> Rasio Tempat Pembuangan Sampah (TPS) terhadap Jumlah Penduduk Kota Samarinda Tahun 2017 - 2021
<b>VI-47</b>	<b>TABEL 6.87</b> Persentase Penegakan Hukum Lingkungan Kota Samarinda Tahun 2017 - 2021
<b>VI-48</b>	<b>TABEL 6.88</b> Volume Sampah Kota Samarinda Tahun 2017 - 2021
<b>VI-49</b>	<b>TABEL 6.89</b> Sarana dan Prasarana Pembuangan Sampah Kota Samarinda Tahun 2017 - 2021
<b>VI-49</b>	<b>TABEL 6.90</b> Persentase Penanganan Sampah Kota Samarinda Tahun 2017 - 2021

# DAFTAR TABEL

<b>VI-50</b>	<b>TABEL 6.91</b> Perkembangan Indeks Kualitas Udara, Indeks Kualitas Air, dan Kualitas Lingkungan Hidup Kota Samarinda Tahun 2017 - 2020
<b>VI-50</b>	<b>TABEL 6.92</b> Jumlah Perusahaan Industri/Pabrik Kota Samarinda Tahun 2017 - 2021
<b>VI-51</b>	<b>TABEL 6.93</b> Cakupan Pengawasan terhadap Pelaksanaan AMDAL Kota Samarinda Tahun 2017 - 2021
<b>VI-51</b>	<b>TABEL 6.94</b> Cakupan Pengawasan terhadap Pelaksanaan UKL-UPL Kota Samarinda Tahun 2017 - 2021
<b>VI-51</b>	<b>TABEL 6.95</b> Kegiatan Usaha yang Memiliki Izin Pembuangan Air Limbah Kota Samarinda
<b>VI-52</b>	<b>TABEL 6.96</b> Titik Penataan (Titik Pembuangan Air Limbah) Kegiatan Usaha Kota Samarinda Tahun 2017 - 2021
<b>VI-52</b>	<b>TABEL 6.97</b> Ruang Hijau Terbuka Kota Samarinda Tahun 2017 - 2021
<b>VI-53</b>	<b>TABEL 6.98</b> Jumlah Penduduk Menurut Kepemilikan Berkas Kota Samarinda Tahun 2018 - 2021
<b>VI-54</b>	<b>TABEL 6.99</b> Jumlah Penduduk Menurut Jenis Kelamin Kota Samarinda Tahun 2017 - 2021
<b>VI-55</b>	<b>TABEL 6.100</b> Jumlah Penduduk Menurut Usia Kota Samarinda Tahun 2017 - 2021
<b>VI-55</b>	<b>TABEL 6.101</b> Jumlah Penduduk Menurut Status Perkawinan Kota Samarinda Tahun 2017 - 2021
<b>VI-56</b>	<b>TABEL 6.102</b> Jumlah Penduduk Berdasarkan Tingkat Pendidikan Kota Samarinda Tahun 2017 - 2021
<b>VI-57</b>	<b>TABEL 6.103</b> Jumlah Penduduk Berdasarkan Mata Pencaharian Kota Samarinda Tahun 2017 - 2021
<b>VI-58</b>	<b>TABEL 6.104</b> Jumlah Penduduk Berdasarkan Agama Kota Samarinda Tahun 2017 - 2021
<b>VI-59</b>	<b>TABEL 6.105</b> Rasio AKseptor KB Kota Samarinda Tahun 2017 - 2021
<b>VI-59</b>	<b>TABEL 6.106</b> Jumlah Peserta Program KB Aktif Kota Samarinda Tahun 2017 - 2021
<b>VI-59</b>	<b>TABEL 6.107</b> Peserta KB Berdasarkan Alat/Metode Kota Samarinda Tahun 2017 - 2021
<b>VI-60</b>	<b>TABEL 6.108</b> Sarana dan Prasarana KB Kota Samarinda Tahun 2017 - 2021
<b>VI-61</b>	<b>TABEL 6.109</b> Unit Pelayanan KB Kota Samarinda Tahun 2017 - 2021
<b>VI-61</b>	<b>TABEL 6.110</b> Rata-rata Jumlah Anak per Keluarga Kota Samarinda Tahun 2017 - 2021
<b>VI-61</b>	<b>TABEL 6.111</b> Keluarga Pra Sejahtera dan Keluarga Sejahtera Kota Samarinda Tahun 2017 - 2021
<b>VI-62</b>	<b>TABEL 6.112</b> Jumlah PIK Remaja dan BKR yang Mendapatkan Pembinaan Genre Kota Samarinda Tahun 2017 - 2021
<b>VI-62</b>	<b>TABEL 6.113</b> Cakupan Keluarga dan Kelompok yang Melaksanakan Pembinaan Kota Samarinda Tahun 2017 - 2021
<b>VI-63</b>	<b>TABEL 6.114</b> Cakupan Bina Keluarga dan Remaja Kota Samarinda Tahun 2017 - 2021
<b>VI-63</b>	<b>TABEL 6.115</b> Cakupan PUS dan PBK/PLKB Kota Samarinda Tahun 2017 - 2021
<b>VI-64</b>	<b>TABEL 6.116</b> Angka Pemakaian Kontrasepsi dan CPR Kota Samarinda Tahun 2017 - 2021
<b>VI-65</b>	<b>TABEL 6.117</b> Jumlah Transportasi Umum Kota Samarinda Tahun 2017 - 2021

# DAFTAR TABEL

<b>VI-65</b>	<b>TABEL 6.118</b> Jumlah Perusahaan Angkutan Umum Kota Samarinda Tahun 2017 - 2021
<b>VI-66</b>	<b>TABEL 6.119</b> Jumlah Kendaraan Kota Samarinda Tahun 2017 - 2019
<b>VI-66</b>	<b>TABEL 6.120</b> Data Terminal Kota Samarinda Tahun 2017 - 2020
<b>VI-66</b>	<b>TABEL 6.121</b> Jumlah Uji KIR Angkutan Umum Kota Samarinda Tahun 2018 - 2020
<b>VI-67</b>	<b>TABEL 6.122</b> Transportasi Udara Kota Samarinda Tahun 2017 - 2021
<b>VI-68</b>	<b>TABEL 6.123</b> Jumlah Transportasi Sungai Kota Samarinda Tahun 2017 - 2020
<b>VI-69</b>	<b>TABEL 6.124</b> Data Dermaga Kota Samarinda Tahun 2017 - 2021
<b>VI-69</b>	<b>TABEL 6.125</b> Data Pelabuhan Kota Samarinda Tahun 2017 - 2021
<b>VI-70</b>	<b>TABEL 6.126</b> Perhubungan Kota Samarinda Tahun 2017 - 2020
<b>VI-71</b>	<b>TABEL 6.127</b> Rasio Warnet Kota Samarinda Tahun 2019 - 2020
<b>VI-71</b>	<b>TABEL 6.128</b> Surat Kabar Nasional/Lokal Kota Samarinda Tahun 2017 - 2020
<b>VI-71</b>	<b>TABEL 6.129</b> Jumlah Penyiaran Kota Samarinda Tahun 2017 - 2020
<b>VI-72</b>	<b>TABEL 6.130</b> Sistem Informasi Berbasis Website Kota Samarinda Tahun 2021
<b>VI-78</b>	<b>TABEL 6.131</b> Media Sosial di Lingkungan Pemerintah Kota Samarinda Tahun 2021
<b>VI-87</b>	<b>TABEL 6.132</b> Persentase Rumah Tangga yang Menggunakan HP/Telepon Kota Samarinda Tahun 2017, 2018, 2020
<b>VI-87</b>	<b>TABEL 6.133</b> Persentase Rumah Tangga Perangkat TIK Kota Samarinda Tahun 2017 - 2018, 2020 - 2021
<b>VI-88</b>	<b>TABEL 6.134</b> Jumlah Pemegang Sertifikat Elektronik Kota Samarinda Tahun 2021
<b>VI-89</b>	<b>TABEL 6.135</b> Metadana dan Data Statistik Kota Samarinda Tahun 2017 - 2021
<b>VI-90</b>	<b>TABEL 6.136</b> Titik Layanan Unit Kantor Pos Kota Samarinda Tahun 2021
<b>VI-91</b>	<b>TABEL 6.137</b> Produksi Surat Pos dan Kiriman Uang Kota Samarinda Tahun 2017 - 2021
<b>VI-91</b>	<b>TABEL 6.138</b> Produksi Paket Pos Kota Samarinda Tahun 2017 - 2021
<b>VI-92</b>	<b>TABEL 6.139</b> Koperasi Kota Samarinda Tahun 2017 - 2021
<b>VI-93</b>	<b>TABEL 6.140</b> Persentase Koperasi Aktif Kota Samarinda Tahun 2017 - 2021
<b>VI-94</b>	<b>TABEL 6.141</b> Jumlah UMKM Kota Samarinda Tahun 2017 - 2020
<b>VI-95</b>	<b>TABEL 6.142</b> Jumlah Koperasi dan UMK Terdampak Covid-19 Kota Samarinda Tahun 2020
<b>VI-96</b>	<b>TABEL 6.143</b> Jumlah Investor (PMDN/PDA) Kota Samarinda Tahun 2017 - 2021
<b>VI-97</b>	<b>TABEL 6.144</b> Jumlah Perizinan Kota Samarinda Tahun 2017 - 2021
<b>VI-97</b>	<b>TABEL 6.145</b> Rasio Daya Serap Tenaga Kerja Kota Samarinda Tahun 2017 - 2021

# DAFTAR TABEL

<b>VI-98</b>	<b>TABEL 6.146</b> Jumlah Nilai Investasi (PMDN/PMA) Kota Samarinda Tahun 2017 - 2018
<b>VI-99</b>	<b>TABEL 6.147</b> Jumlah Nilai Investasi (PMDN/PMA) Kota Samarinda Tahun 2019 - 2021
<b>VI-100</b>	<b>TABEL 6.148</b> Organisasi Kepemudaan Kota Samarinda Kota Samarinda Tahun 2017 - 2021
<b>VI-100</b>	<b>TABEL 6.149</b> Perkembangan Olahraga Kota Samarinda Tahun 2017 - 2021
<b>VI-101</b>	<b>TABEL 6.150</b> Jumlah Klub Olahraga Kota Samarinda Tahun 2017 - 2021
<b>VI-103</b>	<b>TABEL 6.151</b> Jenis dan Jumlah Organisasi Kepemudaan Kota Samarinda Tahun 2017 - 2021
<b>VI-104</b>	<b>TABEL 6.152</b> Perkembangan Seni dan Budaya Kota Samarinda Tahun 2017 - 2020
<b>VI-105</b>	<b>TABEL 6.153</b> Bangunan dan Situs Cagar Budaya Kota Samarinda Tahun 2021
<b>VI-107</b>	<b>TABEL 6.154</b> Sarana dan Prasarana Budaya Kota Samarinda Tahun 2017 - 2020
<b>VI-108</b>	<b>TABEL 6.155</b> Pegiat Seni Budaya Kota Samarinda Tahun 2017 - 2020
<b>VI-109</b>	<b>TABEL 6.156</b> Cagar Budaya Kota Samarinda Tahun 2018 - 2021
<b>VI-110</b>	<b>TABEL 6.157</b> Pelestarian dan Pemanfaatan Cagar Budaya Kota Samarinda Tahun 2020 - 2021
<b>VI-110</b>	<b>TABEL 6.158</b> Museum Kota Samarinda Tahun 2019 - 2021
<b>VI-111</b>	<b>TABEL 6.159</b> Statistik Perpustakaan Kota Samarinda Tahun 2017 - 2020
<b>VI-112</b>	<b>TABEL 6.160</b> Jumlah Perpustakaan Kota Samarinda Tahun 2017 - 2021
<b>VI-113</b>	<b>TABEL 6.161</b> Koleksi Buku Perpustakaan Kota Samarinda Tahun 2017 - 2021
<b>VI-115</b>	<b>TABEL 6.162</b> Sumber Daya Manusia Perpustakaan Kota Samarinda Tahun 2017 - 2021
<b>VI-117</b>	<b>TABEL 6.163</b> Jumlah Pemustaka Perpustakaan Kota Samarinda Tahun 2017 - 2021
<b>VI-118</b>	<b>TABEL 6.164</b> Jumlah Anggota Perpustakaan Kota Samarinda Tahun 2017 - 2021
<b>VI-119</b>	<b>TABEL 6.165</b> Statistik Kearsipan Kota Samarinda Tahun 2017 - 2021
<b>VI-119</b>	<b>TABEL 6.166</b> Sumber Daya Manusia Pengelola Kearsipan Kota Samarinda Tahun 2017 - 2021
<b>VI-120</b>	<b>TABEL 6.167</b> Pengelola Arsip Dinamis Kota Samarinda Tahun 2017 - 2021
<b>VI-120</b>	<b>TABEL 6.168</b> Lembaga Kearsipan Terakreditasi Kota Samarinda Tahun 2017 - 2021
<b>VI-121</b>	<b>TABEL 6.169</b> Pengelola Arsip Kota Samarinda Tahun 2017 - 2021
<b>VI-121</b>	<b>TABEL 6.170</b> Arsip Vital dan Arsip Statis Kota Samarinda Tahun 2017 - 2021
<b>VI-122</b>	<b>TABEL 6.171</b> Jumlah dan Nilai Produksi Penangkapan Ikan Perairan Umum Kota Samarinda Tahun 2017 - 2021
<b>VI-122</b>	<b>TABEL 6.172</b> Perikanan Budidaya Kota Samarinda Tahun 2017 - 2021

# DAFTAR TABEL

<b>VI-122</b>	<b>TABEL 6.173</b> Produksi Perikanan Tangkap Kota Samarinda Tahun 2017 - 2021
<b>VI-123</b>	<b>TABEL 6.174</b> Produksi Perikanan Budidaya Kota Samarinda Tahun 2017 - 2021
<b>VI-123</b>	<b>TABEL 6.175</b> Balai Benih dan Pembenuhan Ikan Kota Samarinda Tahun 2017 - 2021
<b>VI-124</b>	<b>TABEL 6.176</b> Perikanan Tangkap Kota Samaridna Tahun 2017 - 2020
<b>VI-125</b>	<b>TABEL 6.177</b> Jenis, Kelas dan Jumlah Hotel/Penginapan Kota Samarinda Tahun 2017 - 2020
<b>VI-126</b>	<b>TABEL 6.178</b> Tingkat Hunian Hotel Kota Samarinda Tahun 2017 - 2020
<b>VI-126</b>	<b>TABEL 6.179</b> Jumlah Kunjungan Wisatawan Kota Samarinda Tahun 2017 - 2020
<b>VI-127</b>	<b>TABEL 6.180</b> Jumlah Objek Wisata Kota Samarinda Tahun 2017 - 2020
<b>VI-128</b>	<b>TABEL 6.181</b> Kunjungan Wisatawan per Objek Wisata Kota Samarinda Tahun 2017 - 2020
<b>VI-129</b>	<b>TABEL 6.182</b> Biro dan Agen Perjalanan Wisata Kota Samarinda Tahun 2017 - 2020
<b>VI-129</b>	<b>TABEL 6.183</b> Jenis Usaha Makanan/Minuman Kota Samarinda Tahun 2017 - 2020
<b>VI-130</b>	<b>TABEL 6.184</b> Kategori Restoran Berbasis Jenis Makanan Kota Samarinda Tahun 2017 - 2020
<b>VI-131</b>	<b>TABEL 6.185</b> Jumlah Kelompok Usaha Ekonomi Kreatif dan Kelompok Sadar Wisata (Pokdarwia) Kota Samarinda Tahun 2019 - 2020
<b>VI-131</b>	<b>TABEL 6.186</b> Jumlah Kelompok Sadar Wisata Kota Samarinda Tahun 2019 - 2020
<b>VI-132</b>	<b>TABEL 6.187</b> Luas Tanaman Pangan Kota Samarinda Tahun 2017 - 2020
<b>VI-133</b>	<b>TABEL 6.188</b> Jumlah Produksi Pangan Kota Samarinda Tahun 2017 - 2019
<b>VI-134</b>	<b>TABEL 6.189</b> Luas Tanam Tanaman Pangan Kota Samarinda Tahun 2017 - 2018
<b>VI-135</b>	<b>TABEL 6.190</b> Holtikultura Kota Samarinda Tahun 2018 - 2020
<b>VI-137</b>	<b>TABEL 6.191</b> Luas Area Perkebunan Kota Samarinda Tahun 2017 - 2020
<b>VI-137</b>	<b>TABEL 6.192</b> Produksi Perkebunan Kota Samarinda Tahun 2017 - 2020
<b>VI-138</b>	<b>TABEL 6.193</b> Populasi Hewan Ternak Kota Samarinda Tahun 2018 - 2021
<b>VI-139</b>	<b>TABEL 6.194</b> Produksi Daging Hewan Ternak Kota Samarinda Tahun 2017 - 2021
<b>VI-140</b>	<b>TABEL 6.195</b> Sarana dan Prasarana Pertanian Kota Samarinda Tahun 2017 - 2021
<b>VI-140</b>	<b>TABEL 6.196</b> Jumlah Sarana Rumah Potong Hewan Kota Samarinda Tahun 2018 - 2021
<b>VI-141</b>	<b>TABEL 6.197</b> Produksi Pertambangan Kota Samarinda Tahun 2020 - 2021
<b>VI-142</b>	<b>TABEL 6.198</b> Jumlah Sarana Perdagangan Kota Samarinda Tahun 2017 - 2021
<b>VI-142</b>	<b>TABEL 6.199</b> Jumlah Pedagang Terdampak Covid-19 Kota Samarinda Tahun 2017 - 2021
<b>VI-143</b>	<b>TABEL 6.200</b> Jumlah Pasar dan Pertokoan Kota Samarinda Tahun 2017 - 2021

# DAFTAR TABEL

<b>VI-144</b>	<b>TABEL 6.201</b> Jumlah Pedagang dan PKL dalam Pasar serta Omzet Pasar yang dikelola Pemerintah Kota Samarinda Tahun 2021
<b>VI-144</b>	<b>TABEL 6.202</b> Impor dan Ekspor Bersih Perdagangan Kota Samarinda Tahun 2017 - 2021
<b>VI-145</b>	<b>TABEL 6.203</b> Rasio Impor dan Ekspor terhadap PDB Kota Samarinda Tahun 2017 - 2020
<b>VI-146</b>	<b>TABEL 6.204</b> Jenis Industri Kota Samarinda Tahun 2017 - 2021
<b>VI-147</b>	<b>TABEL 6.205</b> Jenis Industri Kecil Kota Samarinda Tahun 2017 - 2021
<b>VI-148</b>	<b>TABEL 6.206</b> Jenis Industri Sedang atau Menengah Kota Samarinda Tahun 2017 - 2021
<b>VI-149</b>	<b>TABEL 6.207</b> Jenis Industri Besar Kota Samarinda Tahun 2020 - 2021
<b>VI-149</b>	<b>TABEL 6.208</b> Jenis Industri yang Terdampak Covid-19 Kota Samarinda Tahun 2020 - 2021
<b>VI-149</b>	<b>TABEL 6.209</b> Jumlah Industri yang Memproduksi Masker dan APD Kota Samarinda Tahun 2020 - 2021

## **VII-I**      **BAB 7** **Aspek Daya Saing Daerah**

<b>VII-1</b>	<b>TABEL 7.1</b> Persentase Penduduk Menurut Golongan Pengeluaran Per Kapita Kota Samarinda Tahun 2020
<b>VII-2</b>	<b>TABEL 7.2</b> Pengeluaran Per Kapita Sebulan Menurut Kelompok Makanan Kota Samarinda Tahun 2020
<b>VII-2</b>	<b>TABEL 7.3</b> Persentase Rata-rata Pengeluaran Per Kapita Kota Samarinda Tahun 2020
<b>VII-3</b>	<b>TABEL 7.4</b> Pengeluaran Per Kapita Sebulan Menurut Kelompok Non Pangan Kota Samarinda Tahun 2020
<b>VII-3</b>	<b>TABEL 7.5</b> Rasio Ketergantungan Kota Samarinda Tahun 2017-2020

# DAFTAR GAMBAR

I-1	<b>GAMBAR 1.1</b> Batas Administrasi Kota Samarinda
I-2	<b>GAMBAR 1.2</b> Peta Administrasi Kota Samarinda
II-1	<b>GAMBAR 2.1</b> Jumlah Penduduk Kota Samarinda Tahun 1990 - 2020
II-2	<b>GAMBAR 2.2</b> Pertumbuhan Penduduk Kota Samarinda Tahun 1990 - 2020
III-7	<b>GAMBAR 3.1</b> Peta Wilayah Tambang Kota Samarinda
IV-2	<b>GAMBAR 4.1</b> Pertumbuhan PDRB ADHK Kota Samarinda Tahun 2017 - 2021
IV-4	<b>GAMBAR 4.2</b> Kontribusi 3 Sektor Tertinggi Kota Samarinda
V-1	<b>GAMBAR 5.1</b> Perkembangan Inflasi Kota Samarinda Tahun 2014 - 2021
V-4	<b>GAMBAR 5.2</b> Indeks Pembangunan Manusia (IPM) Kota Samarinda Tahun 2017 - 2020
V-4	<b>GAMBAR 5.3</b> Angka Harapan Hidup Tahun 2017 - 2020
V-5	<b>GAMBAR 5.4</b> Angka Harapan Lama Sekolah Tahun 2017 - 2020

**BUKU INDUK  
STATISTIK SEKTORAL  
KOTA SAMARINDA**

# BAB 1

## KONDISI GEOGRAFIS

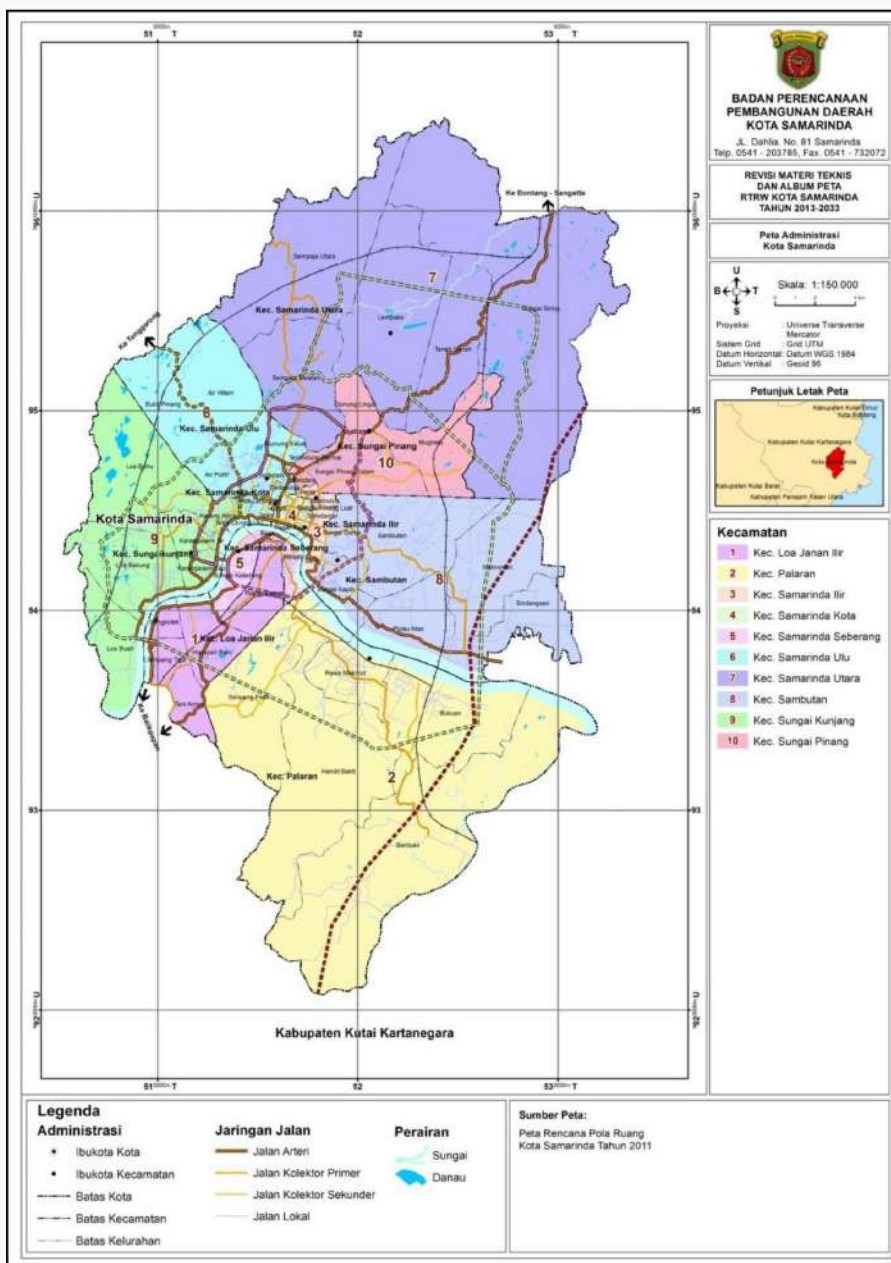
Kota Samarinda merupakan ibu kota Provinsi Kalimantan Timur yang terbagi secara administratif semula 6 kecamatan kini menjadi 10 kecamatan berdasarkan Perda No. 02 tahun 2010 tentang Pembentukan Kecamatan Sambutan, Samarinda Kota, Sungai Pinang dan Kecamatan Loa Janan Ilir dengan terdiri atas 10 Kecamatan dan 59 Kelurahan dengan Luas Wilayah Kota Samarinda adalah 718 km<sup>2</sup>. Adapun batas administrasi Kota Samarinda adalah sebagai berikut:



Gambar 1.1 Batas Administrasi Kota Samarinda

Pembangunan Kota Samarinda diarahkan untuk mengembalikan kekhasan Samarinda Kota TEPIAN yang secara harfiah berada di tepi Sungai Mahakam. Adanya Sungai Mahakam yang membelah ditengah kota menjadi landmark tersendiri bagi ibukota ini. Tidak mengherankan apabila pembangunan Kota Samarinda diarahkan untuk mengoptimalkan potensi Sungai Mahakam, yang kemudian dicanangkan melalui Samarinda *Smart City* dengan tujuan menjadikan Samarinda *waterfront city*.

**Gambar 1.2**  
**Peta Administrasi Kota Samarinda**



Sumber : Perwali Kota Samarinda No. 8 Tahun 2018 tentang Masterplan Samarinda *Smart City*

**Tabel 1.1**  
**Luas Kecamatan dan Kelurahan**  
**Kota Samarinda**

No.	Kelurahan	Jumlah RT	Luas Wilayah (Km <sup>2</sup> )
<b>Kecamatan Palaran</b>		<b>170</b>	<b>221,29</b>
1	Handil Bakti	32	72,00
2	Simpang Pasir	25	65,00
3	Rawa Makmur	52	11,89
4	Bukuan	47	28,40
5	Bantuas	14	44,00
<b>Kecamatan Samarinda Ilir</b>		<b>188</b>	<b>17,18</b>
6	Seili	37	1,49
7	Sungai Dama	33	2,50
8	Sidodamai	31	2,87
9	Sidomulyo	41	1,40
10	Pelita	46	8,92
<b>Kecamatan Samarinda Kota</b>		<b>147</b>	<b>11,12</b>
11	Bugis	19	0,58
12	Pasar Pagi	24	0,48
13	Pelabuhan	38	0,72
14	Sungai Pinang Luar	37	8,85
15	Karang Mumus	29	0,49
<b>Kecamatan Sambutan</b>		<b>111</b>	<b>100,95</b>
16	Pulau Atas	9	29,59
17	Sindang Sari	10	1,70
18	Makroman	27	20,96
19	Sambutan	40	31,00
20	Sungai Kapih	25	17,70
<b>Kecamatan Samarinda Seberang</b>		<b>119</b>	<b>12,49</b>
21	Mesjid	21	1,03
22	Mangkupalas	19	1,03
23	Tenun Samarinda	13	0,47
24	Baqa	22	2,34
25	Sungai Keledang	36	5,62
26	Gunung Panjang	8	2,03

No.	Kelurahan	Jumlah RT	Luas Wilayah (Km <sup>2</sup> )
<b>Kecamatan Loa Janan Ilir</b>		<b>142</b>	<b>26,13</b>
27	Sengkotek	20	4,95
28	Simpang Tiga	30	4,21
29	Tani Aman	20	3,92
30	Harapan Baru	43	6,33
31	Rapak Dalam	29	6,72
<b>Kecamatan Sungai Kunjang</b>		<b>307</b>	<b>43,04</b>
32	Loa Buah	20	16,90
33	Loa Bakung	83	16,59
34	Teluk Lerong Ulu	42	1,20
35	Lok Bahu	48	3,42
36	Karang Asam Ulu	41	2,25
37	Karang Asam Ilir	35	1,29
38	Karang Anyar	38	1,39
<b>Kecamatan Samarinda Ulu</b>		<b>324</b>	<b>22,12</b>
39	Teluk Lerong Ilir	30	0,69
40	Jawa	40	7,68
41	Dadi Mulya	40	2,89
42	Sidodadi	60	1,37
43	Gunung Kelua	38	1,19
44	Air Hitam	35	2,65
45	Air Putih	60	2,16
46	Bukit Pinang	21	3,49
<b>Kecamatan Samarinda Utara</b>		<b>235</b>	<b>229,52</b>
47	Lempake	48	32,83
48	Sempaja Selatam	33	6,11
49	Sempaja Barat	12	8,42
50	Sempaja Timur	50	25,83
51	Sungai Siring	13	49,06
52	Budaya Pampang	6	26,77
53	Tanah Merah	31	22,16
54	Sempaja Utara	43	58,38
<b>Kecamatan Sungai Pinang</b>		<b>248</b>	<b>34,16</b>
55	Temindung Permai	39	1,30
56	Bandara	29	8,59
57	Sungai Pinang Dalam	114	8,97
58	Mugirejo	43	10,94
59	Gunung Lingai	23	4,36

Sumber : Bagian Pemerintahan Sekretariat Daerah Kota Samarinda

## a. Kondisi Topografi

**Tabel 1.2**  
**Luas Wilayah Menurut Kelas Lereng dan Klasifikasi Kedalaman Tanah**  
**Kota Samarinda Tahun 2020**

Uraian	Luas Wilayah (Ha)	Presentase (%)
<b>Kelas Lereng (%)</b>		
<2	19.663,19	27,39
2-15	18.290,88	25,47
15-25	10.630,59	14,81
25-40	11.248,92	15,67
>40	9.348,90	13,02
Perairan	2.617,52	3,65
<b>Kelas Kedalaman (cm)</b>		
<30	-	-
30-60	11.544,13	16,08
60-90	17.805,32	24,80
>90	39.833,03	55,48
Perairan	2.617,52	3,65

Sumber : Kota Samarinda Dalam Angka Tahun 2021

## b. Kondisi Geologi

**Tabel 1.3**  
**Luas Wilayah Menurut Jenis Tanah**  
**Kota Samarinda Tahun 2017**

Uraian	Luas Wilayah (Ha)	Persentase (%)
<b>Jenis Tanah</b>		
Aluvial	3.755	5,23
Gambut	17.720	24,68
Asosiasi Podsolik/Listeset	8.990	12,52
Podsolik	41.335	57,57
Lain-lain	3.755	5,23

Sumber : Kota Samarinda Dalam Angka Tahun 2018

### c. Kondisi Fisiografis

**Tabel 1.4**  
**Luas Wilayah Menurut Tipe Fisiografi**  
**Kota Samarinda Tahun 2017**

Uraian	Luas Wilayah (Ha)	Persentase (%)
<b>Fisiografi</b>		
Lembah Aluvial	9.479	13,20
Daerah Dataran	10.524	14,66
Daerah Berombak	9.636	13,42
Dataran Bergelombang	1.527	2,13
Daerah Patahan	29.526	41,12
Daerah Berbukit	634	0,88
Rawa	218	0,30
Sungai	5.379	7,49
Lain-lain	4.877	6,79

Sumber : Kota Samarinda Dalam Angka Tahun 2018

#### d. Kondisi Iklim

**Tabel 1.5**  
**Rata-rata suhu udara, Kelembaban, Tekanan Udara, Kecepatan Angin, Curah Hujan dan Penyinaran Matahari Melalui Stasiun Meteorologi Kota Samarinda Tahun 2020**

Bulan	Suhu Udara			Kelembaban Udara (%)	Tekanan Udara (Mbs)	Kecepatan Angin (Knot)	Curah Hujan (mm <sup>3</sup> )	Penyinaran Matahari (%)
	Min (°C)	Max (°C)	Rata-Rata (°C)					
Januari	24,8	32,8	28,2	80	1012,5	4	239,6	63
Februari	24,6	33,5	28,6	76	1013,2	5	56,1	67
Maret	24,7	33,6	28,7	78	1012,7	4	140,0	62
April	25,0	33,4	28,6	79	1012,8	4	170,7	63
Mei	25,2	32,8	28,4	83	1011,8	3	210,3	45
Juni	24,7	31,8	27,6	85	1011,9	3	168,2	36
Juli	24,7	31,4	27,3	83	1011,1	3	148,0	34
Agustus	24,4	32,2	27,5	83	1011,8	3	230,0	45
September	23,8	32,0	27,6	83	1011,8	3	269,1	42
Oktober	24,8	32,5	28,0	75	1011,5	3	166,4	44
November	24,7	32,5	28,1	81	1010,7	3	171,6	45
Desember	23,0	35,8	27,7	83	1011,0	3	119,0	43
Rata-Rata	24,5	32,9	28,0	81	1011,9	3	174,1	49

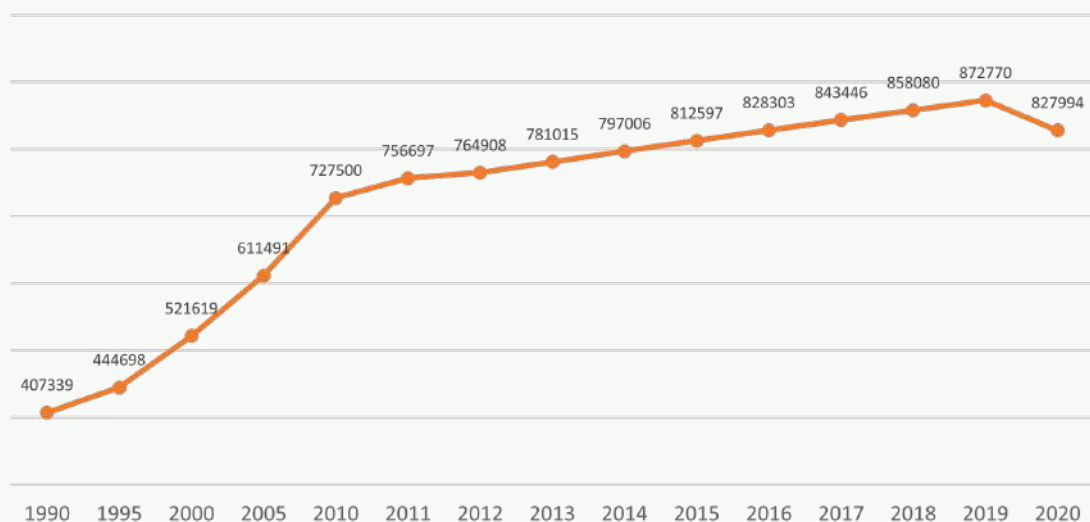
Sumber : Badan Meteorologi, Klimatologi dan Geofisika Kota Samarinda

# BAB 2

## DEMOGRAFI

Pembangunan berwawasan kependudukan selalu menjadi isu yang kian mengemuka dan pertumbuhannya menjadi modal dasar dalam pembangunan, meskipun dapat juga menjadi hambatan dalam mencapai tujuan pembangunan, seperti pertumbuhan penduduk yang tidak terkendali dan tidak diimbangi dengan pemenuhan kebutuhan penduduk seperti sandang, pangan, papan, dan kebutuhan akan pendidikan dan kesehatan yang layak. Pemenuhan kebutuhan hidup tersebut dikhawatirkan akan menimbulkan berbagai masalah yang dapat mengganggu kesejahteraan penduduk.

**Gambar 2.1**  
**Jumlah Penduduk Kota Samarinda Tahun 1990 – 2020**



Sumber : Kota Samarinda Dalam Angka Tahun 2021

**Gambar 2.2**  
**Pertumbuhan Penduduk Kota Samarinda Tahun 1990 – 2020**



Sumber : Kota Samarinda Dalam Angka Tahun 2021

Laju pertumbuhan dan dominasi perekonomian yang didominasi oleh sektor perdagangan, hotel, dan restoran serta sektor jasa-jasa dalam perekonomian Kota Samarinda, memberikan efek langsung terhadap pertumbuhan penduduk yang sebagian besar disebabkan oleh migrasi penduduk. Berdasarkan hasil Sensus Penduduk tahun 2020 oleh BPS, jumlah penduduk Kota Samarinda tahun 2020 mencapai 827.994 jiwa dengan kepadatan 1.153,19 Jiwa/km<sup>2</sup>. Penduduk Kota Samarinda mengalami pertumbuhan yang pesat dari tahun ke tahun. Hal ini menandakan Kota Samarinda memiliki daya tarik yang cukup kuat bagi para penduduk di luar daerah, khususnya daya tarik bagi investasi maupun peluang sektor perdagangan. Kondisi ini semakin mengukuhkan peran Kota Samarinda sebagai kota jasa dan perdagangan.

Berdasarkan hasil Sensus Penduduk 2020, terjadi perubahan jumlah penduduk terbanyak di Kota Samarinda, yang sebelumnya terdapat di Kecamatan Samarinda Ulu berubah menjadi Kecamatan Sungai Kunjang. Hal ini menandakan bahwa dalam 10 tahun terakhir, pemerataan pembangunan yang dilakukan oleh pemerintah Kota Samarinda dapat dikatakan berhasil karena mampu memecah konsentrasi penduduk yang sebelumnya terpusat di tengah kota. Tidak hanya itu, perubahan juga terjadi pada penduduk terpadat, yang awalnya berada di Kecamatan Samarinda Kota berubah menjadi Kecamatan Samarinda Ulu yang mencapai 5.868,26 jiwa/km<sup>2</sup>. Secara rinci, sebaran penduduk di tiap kecamatan dapat dilihat pada tabel berikut:

**Tabel 2.1**  
**Luas Wilayah, Jumlah Penduduk dan Kepadatan Penduduk**  
**Kota Samarinda Tahun 2020**

No	Kecamatan	Luas Wilayah (km <sup>2</sup> )	Jumlah Penduduk (Jiwa)	Kepadatan (jiwa/km <sup>2</sup> )
1	Palaran	221,31	63.189	285,55
2	Samarinda Ilir	17,18	69.142	4.024,56
3	Samarinda Kota	11,12	31.718	2.852,34
4	Sambutan	100,95	57.941	573,96
5	Samarinda Seberang	12,49	64.050	5.128,10
6	Loa Janan Ilir	26,13	65.892	2.521,70
7	Sungai Kunjang	43,04	133.543	3.102,76
8	Samarinda Ulu	22,12	129.806	5.868,26
9	Sungai Pinang	34,16	105.970	3.102,17
10	Samarinda Utara	229,52	106.743	465,07
<b>Kota Samarinda</b>		<b>718,00</b>	<b>827.994</b>	<b>1.153,19</b>

Sumber : Kota Samarinda Dalam Angka Tahun 2021

**Tabel 2.2**  
**Jumlah Penduduk Menurut Jenis Kelamin dan Sex Ratio**  
**Kota Samarinda Tahun 2021**

No	Kecamatan	Jumlah Penduduk		Jumlah Penduduk	Sex Ratio
		Laki-laki	Perempuan		
1	Palaran	32.085	30.268	62.353	106,00
2	Samarinda Ilir	35.647	34.341	69.988	103,80
3	Samarinda Kota	16.686	16.426	33.112	101,58
4	Sambutan	29.103	27.847	56.950	104,51
5	Samarinda Seberang	32.742	31.298	64.040	104,61
6	Loa Janan Ilir	33.449	32.072	65.521	104,29
7	Sungai Kunjang	66.956	64.825	131.781	103,29
8	Samarinda Ulu	66.487	64.865	131.352	102,50
9	Sungai Pinang	53.963	52.448	106.411	102,89
10	Samarinda Utara	52.989	50.997	103.986	103,91
<b>2021*</b>		<b>420.107</b>	<b>405.387</b>	<b>825.494</b>	<b>104,00</b>

Sumber : Dinas Kependudukan dan Pencatatan Sipil Kota Samarinda, data diolah  
Keterangan : \* data sampai bulan Juni 2021

# BAB 3

## POTENSI SUMBER DAYA DAERAH

Kota Samarinda sebagai salah satu kota besar di Indonesia sangat menyadari potensi untuk menjadi kota besar pertama di Provinsi Kalimantan Timur yang memiliki jumlah penduduk mencapai 1 juta jiwa. Kota Samarinda hanya memiliki luas sebesar 0,56% dari total wilayah Provinsi. Namun dengan luas wilayah tersebut dan kepadatan penduduk sebesar 1.153,19 jiwa/km<sup>2</sup>, mengakibatkan ibukota provinsi Kaltim ini perlu banyak melakukan penyesuaian terhadap perencanaan, pemanfaatan dan pengendalian penataan ruangnya agar terwujud Kota Samarinda yang mampu memberikan kenyamanan bagi seluruh masyarakat.

**Tabel 3.1**  
**Kepadatan Penduduk Menurut Kabupaten/Kota**  
**di Provinsi Kalimantan Timur Tahun 2020**

No	Kabupaten/Kota	Jumlah Penduduk (Jiwa)	Luas Wilayah (Km <sup>2</sup> )	Kepadatan Penduduk (Jiwa/Km <sup>2</sup> )
1	Paser	275.452	11.096,96	24,82
2	Kutai Barat	172.288	13.709,92	12,57
3	Kutai Kartanegara	729.382	25.988,08	28,07
4	Kutai Timur	434.459	31.051,71	13,99
5	Berau	248.035	21.735,19	11,41
6	Panajam Paser Utara	178.681	2.923,73	61,11
7	Mahakam Ulu	32.513	19.449,41	1,67
8	Balikpapan	688.318	512,25	1.343,71
9	<b>Samarinda</b>	<b>827.994</b>	<b>718,00</b>	<b>1.153,19</b>
10	Bontang	178.917	163,14	1.096,71

Sumber : data diolah wali data

**Tabel 3.2**  
**Penyebaran Penduduk Menurut Kabupaten/Kota**  
**di Provinsi Kalimantan Timur Tahun 2017 - 2020**

No	Kabupaten/Kota	Penyebaran Penduduk (%)			
		2017	2018	2019	2020
1	Paser	7,29	7,67	7,68	7,31
2	Kutai Barat	4,56	4,05	3,98	4,57
3	Kutai Kartanegara	19,25	21,08	21,12	19,37
4	Kutai Timur	11,94	9,91	10,11	11,54
5	Berau	6,33	6,21	6,24	6,59
6	Penajam Paser Utara	4,79	4,37	4,32	4,74
7	Mahakam Ulu	0,77	0,72	0,71	0,86
8	Balikpapan	18,06	17,70	17,61	18,28
9	<b>Samarinda</b>	<b>21,96</b>	<b>23,52</b>	<b>23,45</b>	<b>21,99</b>
10	Bontang	5,04	4,77	4,78	4,75
<b>Jumlah</b>		<b>100,00</b>	<b>100,00</b>	<b>100,00</b>	<b>100,00</b>

Sumber : Provinsi Kalimantan Timur Dalam Angka Tahun 2021

### 3.1 Potensi Pengembangan Kota Samarinda Berdasarkan Rencana Tata Ruang Wilayah (RTRW) Kota Samarinda

Kota Samarinda adalah salah satu kota besar di Provinsi Kalimantan Timur yang tingkat perkembangannya sangat cepat. Target sebagai calon penyangga IKN, tantangan potensi pengembangan Kota Samarinda sangat luar biasa baik terhadap kebutuhan lahan yang terbatas yaitu 718 Km<sup>2</sup> dan peningkatan jumlah penduduk yang terus meningkat sebagai potensi Sumber Daya Manusia dengan basis sektor unggulan yaitu perdagangan dan jasa.

Berdasarkan Peraturan Daerah Nomor 2 Tahun 2014 tentang Rencana Tata Ruang Wilayah Kota Samarinda periode 2014–2034, tujuan penataan ruang adalah untuk mewujudkan Kota Samarinda menjadi Kota Tepian yang berbasis perdagangan, jasa dan industri yang maju, berwawasan lingkungan dan hijau, serta mempunyai keunggulan daya saing untuk meningkatkan kesejahteraan masyarakat. Adapun konsep Samarinda Kota TEPIAN yang dimaksudkan adalah kata Tepian yang tidak hanya menjadi Semboyan Kota Samarinda yang merupakan akronim dari Teduh, Rapi, Aman dan Nyaman tetapi juga cerminan dari Kota Samarinda yang terletak didaerah tepi sungai, yaitu bagian yang berbatasan langsung dengan air. Oleh karena itu, konsep *Waterfront City Development* yaitu pengembangan daerah tepian Sungai Mahakam dan anak sungai nya untuk menjadi area pariwisata menjadi salah satu kawasan prioritas (strategis) pengembangan Kota Samarinda mendatang yang berbasis pada perdagangan, jasa dan industri yang maju, berwawasan lingkungan dan hijau, serta mempunyai keunggulan daya saing.

**Tabel 3.3**  
**Luas Wilayah Berdasarkan Penggunaannya**  
**Kota Samarinda Tahun 2018**

No	Penggunaan Tanah	Luas (Ha)	Persentase (%)
1	Sawah	3.769	5,24
2	Tegal/Kebun	5.501	7,66
3	Ladang/Huma	1.330,5	1,85
4	Perkebunan	4.631,5	6,45
5	Hutan Rakyat, Tambak, Kolam/ Tebat/ Empang	4.166,5	5,80
6	Lahan Sementara Tidak Diusahakan	6.809	9,48
7	Lahan Bukan Pertanian (Rumah/ Bangunan, Hutan Negara, Rawa-rawa dan Lainnya)	45.528,5	63,41
<b>Jumlah / Total</b>		<b>71.800</b>	<b>100,00</b>

Sumber : Indikator Ekonomi Kota Samarinda Tahun 2019

Berdasarkan penggunaannya, wilayah Kota Samarinda sebagian besar digunakan untuk lahan bukan pertanian (rumah/bangunan, hutan negara, rawa-rawa dan lainnya) yaitu sebesar 45.528,5 Ha atau 63,41% dari luas kota Samarinda. Lahan sementara tidak diusahakan sebesar 6.809 Ha atau 9,48%, selanjutnya untuk lahan tegal/ kebun sebesar 5.501 ha atau 7,66%; untuk penggunaan lahan perkebunan sebesar 4.631,5 Ha atau 6,45%; penggunaan hutan rakyat, tambak, kolam/tebat/empang sebesar 4.166,5 Ha atau 5,80%; untuk lahan sawah sebesar 3.769 Ha atau 5,24% dan ladang/huma sebesar 1.330,5 Ha atau 1,85%.

**Tabel 3.4**  
**Jenis Pertanian**  
**Kota Samarinda Tahun 2019**  
**(Ha)**

Kecamatan	Jenis Pertanian			
	Sawah Irigasi	Sawah Tadah Hujan	Holtikultura	Perkebunan
Samarinda Kota	-	-	-	-
Samarinda Ulu	-	-	327,0	64,0
Samarinda Ilir	-	-	8,0	-
Samarinda Seberang	-	11,00	10,0	-
Samarinda Utara	220,0	1.459,5	2.240,0	1.160,0
Palaran	-	593,5	1.897,0	2.990,0
Sungai Pinang	-	-	73,0	1,0
Sungai Kunjang	-	50,0	341,5	-
Sambutan	34,0	386,0	2.445,0	290,0
Loa Janan Ilir	-	308,0	130,0	30
<b>Kota Samarinda</b>	<b>254,0</b>	<b>2.808,0</b>	<b>7.471,5</b>	<b>4.535,0</b>

Sumber : Dinas Pertanian Kota Samarinda

Telah terlihat jelas bahwa penggunaan lahan Kota Samarinda mayoritas digunakan untuk lahan bukan pertanian, bahkan persentasenya mencapai 63,41% dari luas wilayah. Namun bukan berarti pengembangan pertanian terhenti, sebagai kota besar, pengembangan pertanian di Kota Samarinda diarahkan kepada pertanian perkotaan yang lebih fokus pada holtikultura serta perkebunan. Ada 3 kecamatan yang menjadi pusat pengembangan pertanian perkotaan, yaitu Samarinda Utara, Palaran, dan Sambutan, mengingat daerah ini masih memiliki potensi yang besar dan sangat mendukung pengembangan pertanian perkotaan.

**Tabel 3.5**  
**Populasi Hewan Ternak**  
**Kota Samarinda Tahun 2017 - 2021**  
**(Ekor)**

No	Ternak/Unggas	2017	2018	2019	2020	2021*
1	Sapi Potong	5.683	6.013	6.256	6.559	6.559
2	Sapi Perah	6	8	9	13	13
3	Kambing	6.125	7.939	6.662	6.951	6.951
4	Domba	64	104	109	214	214
5	Kuda		17	17	14	14
6	Babi	11.058	11.559	11.894	12.450	12.450
7	Kerbau	74	83	87	87	87
8	Ayam Lokal	721.274	715.574	805.057	835.213	835.213
9	Ayam Ras Petelur	266.720	274.720	243.800	302.659	302.659
10	Ayam Ras Pedaging	18.798.000	17.633.975	17.455.00	15.658.663	15.658.663
11	Itik	27.047	28.479	29.903	34.380	34.380
12	Puyuh	-	1.997	6.500	7.150	7.150
13	Kelinci	-	11.096	7.400	9.376	9.376

Sumber : Dinas Pertanian Kota Samarinda

Keterangan : \* data sampai bulan Januari 2021

**Tabel 3.56**  
**Komoditi Perikanan**  
**Kota Samarinda**

No	Kecamatan	Komoditi Unggulan				
		Tangkap	Benih Ikan	Budidaya Ikan	Pengolahan Ikan	Konservasi Sumber Daya
1	Samarinda Ulu				x	
2	Samarinda Seberang	x				
3	Samarinda Utara	x	x	x		x
4	Palaran	x		x	x	x
5	Sungai Pinang		x			
6	Sungai Kunjang				x	
7	Sambutan	x	x	x		
8	Loa Janan Ilir			x		

Sumber : Peraturan Daerah Kota Samarinda Nomor 2 Tahun 2014 tentang RTRW Kota Samarinda 2014-2034

**Tabel 3.7**  
**Lifting Minyak Bumi**  
**Kota Samarinda Tahun 2021\***

No	KKKS	Prognosa (Ribu Barrel)	Tw.1 (Barrel)	Tw.2 (Barrel)	Tw.3 (Barrel)	Tw.4 (Barrel)	Persentase
1	PT. Pertamina Hulu Sanga – Sanga	12,72	5.672,00	5.273,00			86,05
2	PT. Pertamina EP Asset 5 Field Sanga – Sanga	143,50	40.596,24	39.729,45			55,97
<b>Total</b>		156,22	46.268,24	44.999,45			58,42

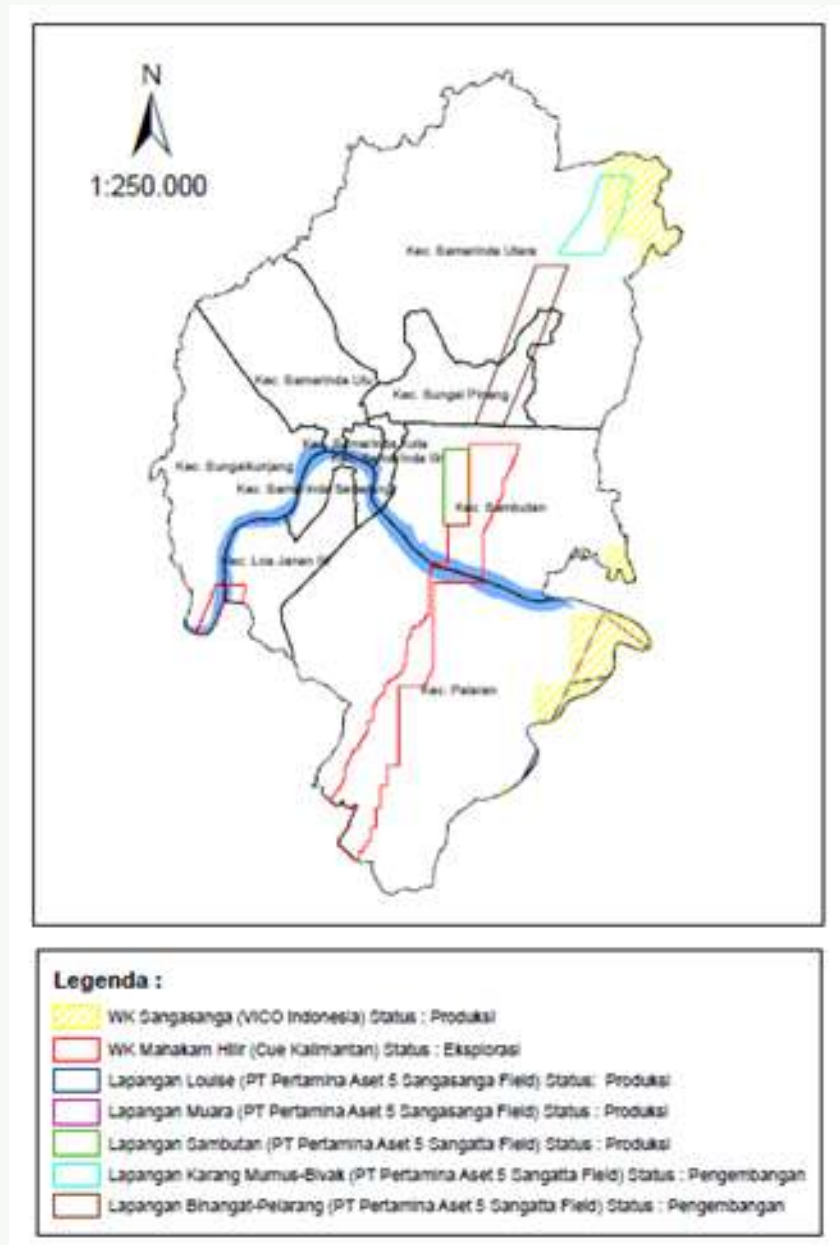
Sumber : Dinas Energi dan Sumber Daya Mineral Provinsi Kalimantan Timur  
Keterangan : \* data sampai bulan Juni 2021

**Tabel 3.8**  
**Lifting Gas Bumi**  
**Kota Samarinda Tahun 2021\***

No.	KKKS	Prognosa (Ribu MMBTU)	Tw.1 (MMBTU)	Tw.2 (MMBTU)	Tw.3 (MMBTU)	Tw.4 (MMBTU)	Persentase
1	Pertamina EP – Area Sangatta	21,04	14.664,78	16.576,84			148,89
2	Pertamina Hulu Sanga- sanga	42,92	89.084,11	37.355,20			294,59
<b>Total</b>		63,96	103.748,89	53.932,04			246,53

Sumber : Dinas Energi dan Sumber Daya Mineral Provinsi Kalimantan Timur  
Keterangan : \* data sampai bulan Juni 2021

**Gambar 3.1**  
**Peta Wilayah Tambang**  
**Kota Samarinda**



# BAB 4

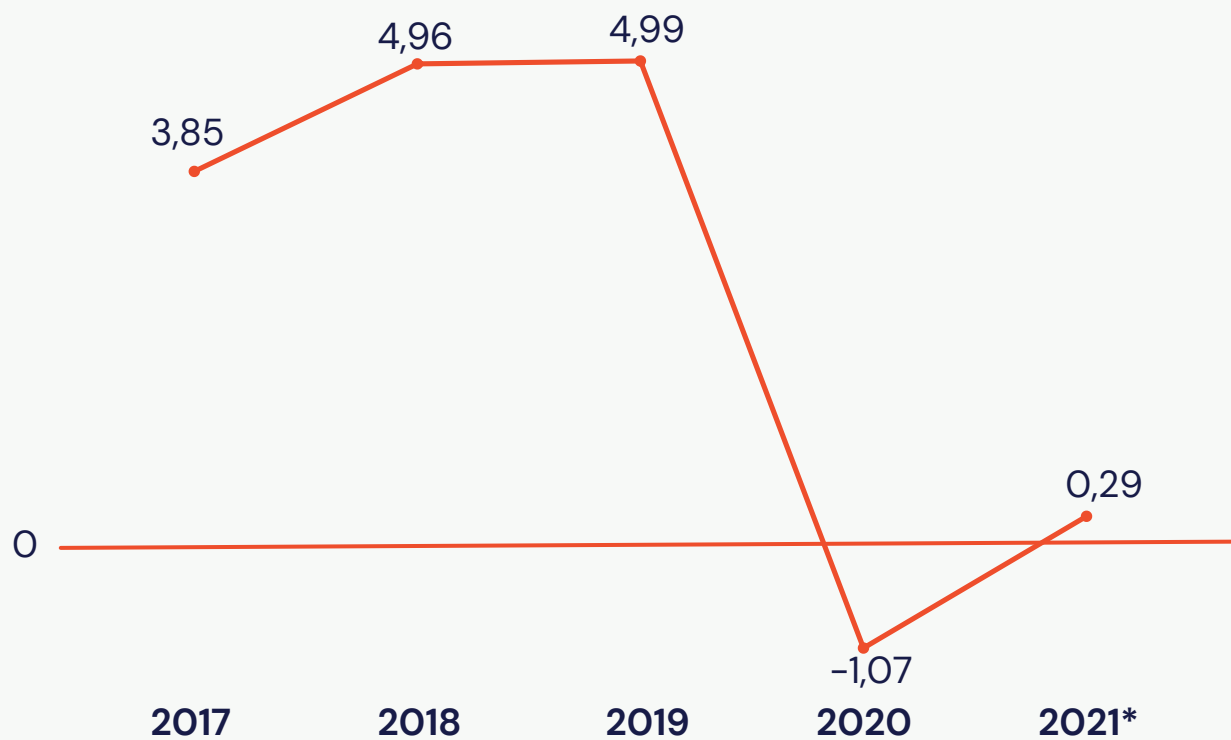
## EKONOMI DAN KEUANGAN DAERAH

Pertumbuhan ekonomi berkaitan erat dengan pertumbuhan barang dan jasa yang diukur dengan Produk Domestik Bruto (PDB) pada tingkat nasional dan Produk Domestik Regional Bruto (PDRB) daerah provinsi/Kabupaten/Kota. Menurut Boediono dalam Situngkir (2009) pertumbuhan ekonomi adalah proses kenaikan output perkapita yang diukur dengan PDRB perkapita. Produk Domestik Regional Bruto (PDRB) itu sendiri merupakan indikator perekonomian yang menunjukkan suatu besaran atau nilai yang menggambarkan kemampuan atau potensi ekonomi dan kinerja ekonomi Kota Samarinda baik dalam pengelolaan sumber daya manusia maupun sumber daya alam. Setiap nilai tambah produksi yang dihasilkan akan tercatat dalam PDRB sehingga indikator ini memiliki cakupan makro.

Pertumbuhan ekonomi di Kota Samarinda mengalami penurunan secara drastis pada tahun 2020 yaitu -1,07 persen dimana tahun 2019 sebesar 4,99 persen. pertumbuhan ekonomi mengalami penurunan atau bisa dibilang pertumbuhan ekonomi negatif, dikarenakan banyaknya laju pertumbuhan PDRB berdasarkan lapangan pekerjaan mengalami negatif seperti pertambangan dan penggalan sebesar -3,98 persen, industri pengolahan sebesar -3,84 persen, konstruksi sebesar -4,39 persen, Penyediaan Akomodasi dan Makan Minum sebesar -3,92 persen, Transportasi dan Pergudangan sebesar -0,90 persen, Jasa Perusahaan sebesar -3,76 persen, Administrasi Pemerintahan, Pertahanan dan Jaminan Sosial Wajib sebesar -4,23 persen dan Jasa Lainnya sebesar -2,98 persen. Adapun akibat laju pertumbuhan PDRB berdasarkan lapangan pekerjaan mengalami negatif di akibatkan oleh pandemi covid-19 pada bulan Maret 2020.

## 4.1 Ekonomi Makro

**Gambar 4.1**  
**Pertumbuhan PDRB ADHK**  
**Kota Samarinda Tahun 2017 – 2021**



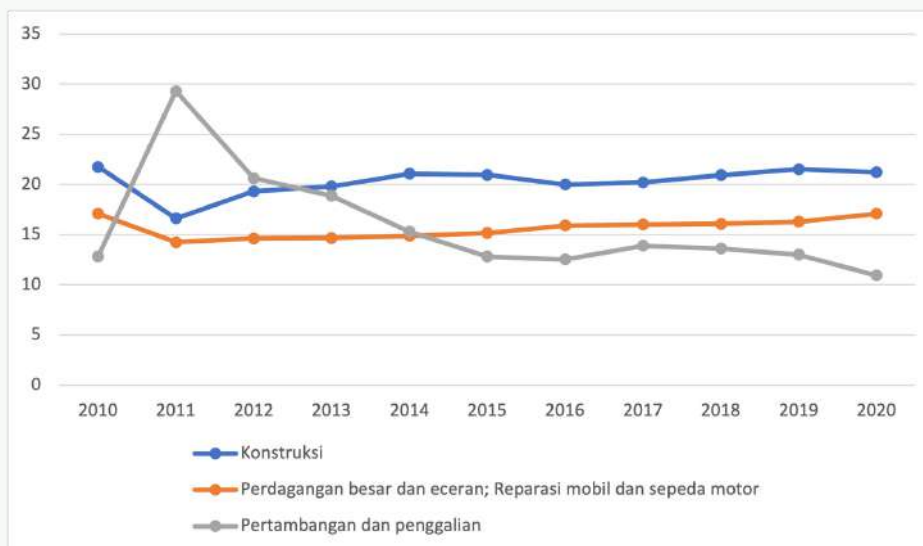
Sumber : Badan Pusat Statistik Kota Samarinda  
Keterangan : \* data sampai Triwulan III Tahun 2021

**Tabel 4.1**  
**Laju Pertumbuhan PDRB Atas Dasar Harga Konstan (ADHK)**  
**Menurut Lapangan Usaha**  
**Kota Samarinda Tahun 2017 - 2020**  
**(%)**

No	Lapangan Usaha	2017	2018	2019	2020
A	Pertanian, Kehutanan dan Perikanan	4,75	5,64	1,22	0,68
B	Pertambangan & Penggalian	-2,10	1,07	5,70	-3,98
C	Industri Pengolahan	1,83	3,11	4,27	-3,84
D	Pengadaan Listrik dan Gas	9,87	12,76	8,75	14,55
E	Pengadaan Air, Pengelolaan Sampah, Limbah dan Daur Ulang	9,21	7,02	3,77	6,94
F	Konstruksi	6,78	6,15	4,72	-4,39
G	Perdagangan Besar dan Eceran, Reparas dan Perawatan Mobil dan Sepeda Motor	7,50	5,75	5,36	1,84
H	Transportasi dan Pergudangan	4,24	6,66	5,98	-0,90
I	Penyediaan Akomodasi dan Makan Minum	8,43	8,50	7,66	-3,92
J	Informasi dan Komunikasi	9,88	5,45	6,39	7,31
K	Jasa Keuangan dan asuransi	-3,43	3,35	2,52	2,74
L	Real Estate	3,29	4,16	3,12	1,85
M,N	Jasa Perusahaan	4,26	4,67	1,99	-3,76
O	Administrasi Pemerintahan, Pertahanan dan Jaminan Sosial Wajib	-0,81	3,65	4,36	-4,23
P	Jasa Pendidikan	8,77	7,88	4,87	1,64
Q	Jasa Kesehatan dan Kegiatan Sosial	7,93	6,65	6,40	18,20
R,S,T,U	Jasa Lainnya	7,89	9,59	7,94	-2,98
<b>PDRB</b>		<b>3,85</b>	<b>4,96</b>	<b>4,99</b>	<b>-1,07</b>

Sumber : Kota Samarinda Dalam Angka Tahun 2021

**Gambar 4.2**  
**Kontribusi 3 Sektor Tertinggi**  
**Kota Samarinda**  
**(%)**



**Tabel 4.2**  
**Perkembangan Pendapatan Per Kapita**  
**Kota Samarinda Tahun 2017 - 2020**  
**(Rupiah)**

Tahun	PDRB Per Kapita
2017	69.291.630,64
2018	74.077.809,48
2019	77.571.160,65
2020	75.036.090,01

Sumber : data diolah wali data daerah

**Tabel 4.3**  
**Posisi Simpanan Masyarakat Rupiah dan Valuta Asing**  
**Bank Umum dan BPR Berdasarkan Lokasi Kantor Penghimpun Dana**  
**Kota Samarinda Tahun 2017 – 2021**  
**(Rp Juta)**

Uraian	2017	2018	2019	2020	2021*
Giro	5.015.605	5.096.753	7.269.189	8.007.663	5.993.819
Simpanan Berjangka	11.635.759	13.889.079	13.559.208	14.857.893	16.623.695
Tabungan	14.024.182	14.863.405	15.615.346	17.016.814	16.727.835

Sumber : Statistik Ekonomi Daerah Kota Samarinda

Keterangan : \* data sampai bulan Mei 2021

**Tabel 4.4**  
**Posisi Pinjam Rupiah yang diberikan Bank Umum dan BPR**  
**Kota Samarinda Tahun 2017 – 2021**  
**(Rp Juta)**

Uraian	2017	2018	2019	2020	2021*
Modal Kerja	8.673.538	8.994.159	10.277.038	9.944.652	9.887.306
Investasi	5.820.699	5.872.769	7.708.456	7.306.055	6.871.045
Konsumsi	7.577.517	7.858.332	7.958.128	7.556.155	7.417.940

Sumber : Statistik Ekonomi Daerah Kota Samarinda

Keterangan : \* data sampai bulan Mei 2021

**Tabel 4.5**  
**Posisi Kredit kepada UMKM yang diberikan Bank Umum dan**  
**Jenis Penggunaan Berdasarkan Lokasi Proyek**  
**Kota Samarinda Tahun 2017 – 2021**  
**(Rp Juta)**

**Tabel 4.5**  
**Posisi Kredit kepada UMKM yang diberikan Bank Umum dan**  
**Jenis Penggunaan Berdasarkan Lokasi Proyek**  
**Kota Samarinda Tahun 2017 - 2021**  
**(Rp Juta**

Uraian	2017	2018	2019	2020	2021*
Modal Kerja	4.599.008	4.632.575	4.597.457	4.382.747	4.314.219
Investasi	1.679.262	1.688.565	2.019.401	1.901.186	1.929.649

Sumber : Statistik Ekonomi Daerah Kota Samarinda

Keterangan : \* data sampai bulan Mei 2021

**Tabel 4.6**  
**Pinjaman Berdasarkan Lapangan Usaha**  
**Kota Samarinda Tahun 2017 - 2021**  
**(Rp Juta)**

Uraian	2017	2018	2019	2020	2021*
Pertambangan dan Penggalan	232.343	131.967	180.693	117.863	106.367
Industri Pengolahan	216.680	209.328	207.424	212.175	199.683
Pengadaan Listrik dan Gas	10.613	6.836	10.534	11.798	14.482
Pengadaan Air, Pengelolaan Sampah, Limbah dan Daur Ulang	14.367	13.248	11.283	8.229	7.847
Konstruksi	515.900	566.675	643.892	547.004	475.482
Perdagangan Besar dan Eceran, Reparasi Mobil dan Motor	3.353.098	3.274.714	3.236.182	3.109.779	3.114.931
Transportasi dan Pergudangan	641.023	644.220	641.795	592.793	663.631
Penyediaan Akomodasi dan Makan Minum	153.632	174.447	196.511	221.215	236.208
Informasi dan Komunikasi	22.907	20.373	16.796	14.499	15.875
Jasa Keuangan dan Asuransi	44.988	87.177	52.955	2.806	2.948
Real Estate	81.871	203.166	174.374	181.623	162.174
Jasa Perusahaan	449.402	404.345	444.106	408.027	352.732
Administrasi Pemerintahan, Pertahanan dan Jaminan Sosial Wajib	1.907	1.880	2.098	1.955	1.924
Jasa Pendidikan	13.399	10.158	49.388	50.159	48.591
Jasa Kesehatan dan Kegiatan Lainnya	45.999	28.023	30.291	44.502	39.570
Jasa Lainnya	411.133	511.006	555.116	567.209	613.185

Sumber : Statistik Ekonomi Daerah Kota Samarinda

Keterangan : \* data sampai bulan Mei 2021

## 4.2 Keuangan Daerah

### 4.2.1 Pendapatan Daerah

**Tabel 4.7**  
**Derajat Otonomi Fiskal Daerah**  
**Kota Samarinda Tahun 2017 - 2021**  
**(Rupiah)**

Tahun	PAD	Total Pendapatan Daerah	Derajat Desentralisasi Fiskal Daerah (%)
2017	519.640.806.807,82	2.288.550.678.418,82	22,71
2018	498.888.664.159,96	2.700.306.264.071,77	18,48
2019	560.444.857.362,80	3.345.520.495.268,58	16,75
2020	484.969.128.721,33	2.872.615.669.923,33	16,88
2021*	90.300.886.476,76	938.576.407.871,35	9,62
Rata-rata	430.848.868.705,73	2.429.113.903.110,77	17,74

Sumber : Badan Pengelola Keuangan dan Aset Daerah Kota Samarinda

Keterangan : \* data sampai bulan Maret 2021

**Tabel 4.8**  
**Realisasi Pendapatan**  
**Kota Samarinda Tahun 2017 - 2021**  
**(Rupiah)**

No	Uraian	2017	2018	2019	2020	2021*
1	Pendapatan Daerah	2.288.551	2.700.306	3.345.520	2.872.615	938.576
2	Belanja Daerah	2.283.031	2.517.988	3.067.184	2.977.964	143.635

Sumber : Badan Pengelola Keuangan dan Aset Daerah Kota Samarinda

Keterangan : \* data sampai bulan Maret 2021

**Tabel 4.9**  
**Rasio Kemandirian Keuangan**  
**Kota Samarinda Tahun 2017 - 2021**

Tahun	PAD	Pengeluaran Daerah	Kemandirian
2017	519.640.806.807,82	2.283.031.685.052,45	22,76
2018	498.888.664.159,96	2.517.192.820.949,38	19,82
2019	560.444.857.362,80	3.067.184.401.111,89	18,27
2020	484.969.128.721,33	2.977.964.746.174,36	16,29
2021*	90.300.886.476,76	143.635.442.040,00	62,87

Sumber : Badan Pengelola Keuangan dan Aset Daerah Kota Samarinda

Keterangan : \* data sampai bulan Maret 2021

#### 4.2.2 Belanja Daerah

**Tabel 4.10**  
**Rata-rata Pertumbuhan Realisasi Anggaran Belanja Daerah**  
**Kota Samarinda Tahun 2017 - 2021**

Uraian	2017	2018	2019	2020	2021*	Rata-Rata Pertumbuhan (%)
Total Belanja	2.283.031	2.517.193	3.067.184	2.977.964	143.635	-13,62
Belanja Operasi	1.578.033	1.697.076	1.856.745	1.815.958	143.635	-16,17
Belanja Pegawai	931.254	1.214.252	1.268.404	1.216.845	103.026	-13,83
Belanja Bunga	-	-	-	-	-	-
Belanja Barang dan Jasa	618.904	456.354	564.254	466.809	28.258	-21,61
Belanja Hibah	26.678	26.471	22.179	132.303	305	72,79
Belanja Bantuan Sosial	-	-	1.907	-	-	-
Belanja Bantuan Keuangan kepada Provinsi/Kabupaten/Kota dan Partai Politik	1.197	1.903	1.968	2.098		10,29
Belanja Modal	702.034	817.179	1.206.777	1.066.113	12.044	-9,11
Belanja Tidak Terduga	2.963	1.033	1.694	93.794		1.402,83

Sumber : Badan Pengelola Keuangan dan Aset Daerah Kota Samarinda

Keterangan : \* data sampai bulan Maret 2021

**Tabel 4.11**  
**Realisasi Pembiayaan Daerah**  
**Kota Samarinda Tahun 2017 - 2021**  
**(Juta Rupiah)**

Uraian	2017	2018	2019	2020	2021*
Penerimaan Pembiayaan	5.519	183.113	278.336	-105.349	340.000
Penerimaan Sisa Lebih Perhitungan Anggaran Tahun Lalu (SILPA)	179.157	184.676	366.997	645.333	539.984
Penerimaan Pinjaman Daerah					
Pengeluaran Pembiayaan		792			
Penyertaan Modal (Investasi) Pemerintah Daerah		792			
Pembayaran Pokok Hutang					
Pembiayaan Netto	179.157	183.884	366.997	645.333	
SILPA TAHUN BERJALAN	184.676	366.997	645.333	539.984	

Sumber : Badan Pengelola Keuangan dan Aset Daerah Kota Samarinda  
Keterangan : \* data sampai bulan Maret 2021

**Tabel 4.12**  
**Pertumbuhan Realisasi APBD**  
**Kota Samarinda Tahun 2017 - 2020**  
**(Rupiah)**

Tahun	Pendapatan	%	Belanja	%
2017	2.288.550.678.418,82	-6,12	2.283.031.685.052,45	-2,10
2018	2.700.306.264.071,77	17,99	2.515.289.345.996,38	10,17
2019	3.345.520.495.268,58	23,89	3.065.215.869.366,89	21,86
2020	2.872.836.034.923,33	-14,13	2.976.086.465.839,36	-2,91
Rata-Rata (%)	4,33		27,03	

Sumber : Badan Pengelola Keuangan dan Aset Daerah Kota Samarinda

**Tabel 4.13**  
**Analisis Proposi Belanja Pemenuhan Aparatur**  
**Kota Samarinda Tahun 2017 – 2021**

Tahun	Total Belanja Pemenuhan Kebutuhan Aparatur (Rp)	Total Pengeluaran (Belanja + Pembiayaan Pengeluaran) (Rp)	Prosentase (%)
2017	931.254.208.717,18	2.283.031.685.052,45	40,79
2018	1.214.251.946.146,00	2.517.984.820.949,38	48,22
2019	1.268.404.148.597,19	3.067.184.401.111,89	41,35
2020	1.216.845.222.333,00	2.977.964.746.174,36	40,86
2021*	103.026.837.479	143.635.442.040,00	71,73

Sumber : Badan Pengelola Keuangan dan Aset Daerah Kota Samarinda  
 Keterangan : \* data sampai bulan Maret 2021

**Tabel 4.14**  
**Realisasi SiLPA**  
**Kota Samarinda Tahun 2017 – 2020**  
**(Juta Rupiah)**

No.	Uraian	2017	2018	2019	2020
1	Jumlah SiLPA	179.157	184.676	366.997	539.984
2	Pelampauan penerimaan PAD	12.393	53.535	59.454	92.241
3	Pelampauan penerimaan dana perimbangan		145.004	238.500	194.190
4	Pelampauan penerimaan lain-lain pendapatan daerah yang sah				
5	Sisa penghematan belanja atau akibat lainnya	258.313	202.341	364.140	260.187
6	Kewajiban kepada pihak ketiga sampai dengan akhir tahun belum terselesaikan	253.428	90.941	79.164	117.011
7	Kegiatan lanjutan				

Sumber : Badan Pengelola Keuangan dan Aset Daerah Kota Samarinda

**Tabel 4.15**  
**Pertumbuhan Neraca Daerah**  
**Kota Samarinda Tahun 2017 – 2020**  
**(Juta Rupiah)**

Uraian	2017	2018	2019	2020	Rata-Rata Pertumbuhan (%)
<b>Aset</b>					
<b>Aset Lancar</b>					
Kas di Kas Daerah	170.372	356.584	630.529	522.640	
Kas di Bendahara Penerimaan	217	10	0	0	
Kas di Bendahara Pengeluaran	869	392	0	59	
Kas di BLUD	5.493	3.142	11.070	14.522	
Kas Lainnya	7.725	7.514	3.735	2.941	
Piutang Pendapatan	353.334	222.163	252.919	339.511	
Piutang Lainnya	11.926	31.842	14.825	4.220	
Penyisihan Piutang	-92.091	-102.515	-125.611	-141.690	
Beban dibayar dimuka	420	4.100	664	807	
Persediaan	24.277	24.893	24.975	44.296	
<b>Jumlah Aset Lancar</b>	<b>482.543</b>	<b>548.125</b>	<b>813.106</b>	<b>787.305</b>	<b>17,47</b>
<b>Investasi Jangka Panjang</b>					
<b>Investasi Jangka Panjang Non Permanen</b>					
Dana Bergulir	2.389	2.396	2.402	2.399	
<b>Jumlah Investasi Jangka Panjang Non Permanen</b>	<b>2.389</b>	<b>2.396</b>	<b>2.402</b>	<b>2.399</b>	
<b>Investasi Jangka Panjang Permanen</b>					
Penyertaan Modal Pemerintah Daerah	459.393	482.545	466.071	492.432	
<b>Jumlah Investasi Jangka Panjang Permanen</b>	<b>459.393</b>	<b>482.545</b>	<b>466.071</b>	<b>492.432</b>	
<b>Jumlah Investasi Jangka Panjang</b>	<b>461.782</b>	<b>484.941</b>	<b>468.473</b>	<b>494.831</b>	<b>3,40</b>
<b>Aset Tetap</b>					
Tanah	11.693.702	11.653.961	11.642.918	11.637.773	
Peralatan dan Mesin	760.303	721.940	877.507	966.054	
Gedung dan Bangunan	1.953.765	2.018.737	2.249.313	2.355.084	
Jalan, Irigasi, dan Jaringan	4.281.464	4.716.755	5.515.139	6.542.493	
Aset Tetap Lainnya	17.616	18.688	15.694	8.474	
Konstruksi dalam Pengerjaan	1.117.083	1.212.719	844.065	665.366	
Akumulasi Penyusutan	-2.916.043	-3.359.856	-4.079.891	-4.802.755	
<b>Jumlah Aset Tetap</b>	<b>16.907.890</b>	<b>16.892.943</b>	<b>17.064.745</b>	<b>17.402.488</b>	<b>15,00</b>
<b>Aset Lainnya</b>					
Tagihan Jangka Panjang	148	128	107	87	
Kemitraan dengan Pihak Ketiga	74.791	74.791	62.551	58.430	
Aset Tidak Berwujud	8.985	12.501	12.014	13.699	
Aset Lain-lain	843.257	320.782	666.295	630.167	
<b>Jumlah Aset Lainnya</b>	<b>927.181</b>	<b>408.202</b>	<b>740.968</b>	<b>702.382</b>	<b>91,79</b>
<b>Jumlah Aset</b>	<b>18.779.396</b>	<b>18.424.212</b>	<b>19.087.291</b>	<b>19.387.006</b>	<b>15,48</b>
<b>Kewajiban</b>					
<b>Kewajiban Jangka Pendek</b>					
Utang Perhitungan Pihak Ketiga (PFK)	0	0	0	178	
Pendapatan diterima dimuka	10.596	6.882	4.527	4.511	
Utang Beban	0	18.477	7.651	3.190	
Utang Jangka Pendek Lainnya	506.736	91.586	79.164	101.175	
<b>Jumlah Kewajiban Jangka Pendek</b>	<b>517.332</b>	<b>116.945</b>	<b>91.342</b>	<b>109.054</b>	<b>-27,350</b>
Utang dalam Negeri	0	0	0	0	
Utang Jangka Panjang Lainnya	104.258	104.258	104.258	104.258	
<b>Jumlah Kewajiban Jangka Panjang</b>	<b>104.258</b>	<b>104.258</b>	<b>104.258</b>	<b>104.258</b>	
<b>Jumlah Kewajiban</b>	<b>621.590</b>	<b>221.203</b>	<b>195.600</b>	<b>213.311</b>	<b>-23,19</b>
<b>Ekuitas</b>					
Ekuitas	18.157.806	18.203.008	18.891.691	19.173.695	17,65
<b>Jumlah Kewajiban dan Ekuitas Dana</b>	<b>18.779.396</b>	<b>18.424.212</b>	<b>19.087.291</b>	<b>19.387.006</b>	<b>15,48</b>

Sumber : Badan Pengelola Keuangan dan Aset Daerah Kota Samarinda

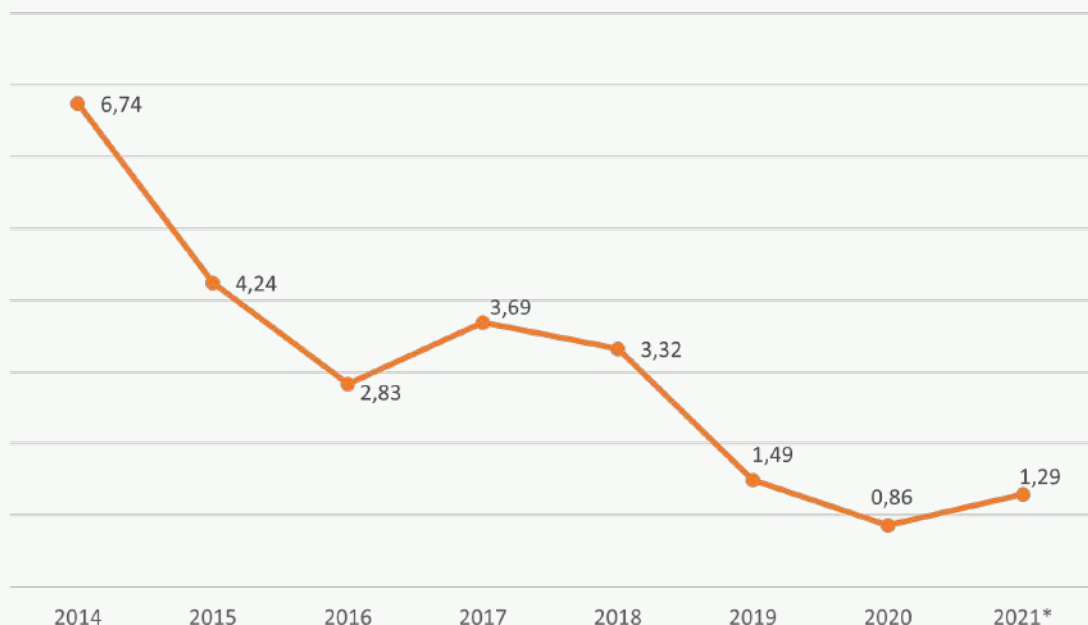
# BAB 5

## ASPEK KESEJAHTERAAN MASYARAKAT

Dampak yang dirasakan oleh masyarakat dari sebuah pembangunan pada dasarnya adalah kenyamanan dalam menjalani aktivitas di Kota Samarinda. Kenyamanan tersebut dapat dirasakan apabila masyarakat mampu memenuhi segala kebutuhan pokoknya sendiri, baik makanan maupun non makanan. Guna memenuhi kebutuhan pokoknya maka harus diiringi dengan peningkatan kemampuan daya beli yang hanya dapat diperoleh dari keterlibatan dalam proses produksi barang dan jasa. Semakin tinggi aktivitas produksi barang dan jasa di suatu daerah maka akan semakin meningkatkan pertumbuhan ekonomi. Sehingga dapat disimpulkan bahwa geliat perekonomian yang semakin baik akan memberikan efek pada kesejahteraan masyarakat yang semakin meningkat.

### 5.1 Inflasi

**Gambar 5.1**  
**Perkembangan Inflasi**  
**Kota Samarinda Tahun 2014 - 2021**



Sumber : Badan Pusat Statistik Kota Samarinda

Keterangan : \* Inflasi Tahun Kalender sampai bulan Oktober 2021

**Tabel 5.1**  
**Inflasi Menurut Kelompok Komoditi**  
**Kota Samarinda Tahun 2017 – 2019**

No	Kelompok Pengeluaran	2017	2018	2019
1	Bahan Makanan	0,38	3,31	2,22
2	Makanan Jadi, Minuman, Rokok, dan Tembakau	4,32	2,93	2,95
3	Perumahan, Air, Listrik, Gas dan Bahan Bakar	5,92	2,64	0,20
4	Sandang	4,36	2,78	4,99
5	Kesehatan	3,16	3,24	0,61
6	Pendidikan, Rekreasi dan Olahraga	2,70	3,97	4,18
7	Transpor, Komunikasi dan Jasa Keuangan	3,51	3,97	-1,21
<b>Kota Samarinda</b>		<b>3,69</b>	<b>3,32</b>	<b>1,49</b>
<b>Provinsi Kaltim</b>		<b>3,15</b>	<b>3,24</b>	<b>1,66</b>
<b>Nasional</b>		<b>3,61</b>	<b>3,13</b>	<b>2,72</b>

Sumber :

- Badan Pusat Statistik Republik Indonesia
- Badan Pusat Statistik Provinsi Kalimantan Timur
- Badan Pusat Statistik Kota Samarinda

**Tabel 5.2**  
**Inflasi Menurut Kelompok Komoditi**  
**Kota Samarinda Tahun 2020 – 2021**

No	Kelompok Pengeluaran	2020	2021*
1	Makanan, Minuman dan Tembakau	2,05	2,92
2	Pakaian dan Alas Kaki	-5,52	-0,05
3	Perumahan, Air, Listrik dan Bahan Bakar Rumah Tangga	0,27	0,29
4	Perlengkapan, Peralatan dan Pemeliharaan Rutin Rumah Tangga	2,84	2,60
5	Kesehatan	2,29	0,32
6	Transportasi	-0,93	0,48
7	Informasi, Komunikasi dan Jasa Keuangan	-0,16	0,97
8	Rekreasi, Olahraga dan Budaya	1,72	0,66
9	Pendidikan	-0,64	0,57
10	Penyediaan Makanan dan Minuman/Restoran	1,40	0,79
11	Perawatan Pribadi dan Jasa Lainnya	6,23	2,14
<b>Kota Samarinda</b>		<b>0,86</b>	<b>1,29</b>
<b>Provinsi Kaltim</b>		<b>0,78</b>	<b>1,28</b>
<b>Nasional</b>		<b>1,68</b>	<b>0,93</b>

Sumber :

- Badan Pusat Statistik Republik Indonesia
- Badan Pusat Statistik Provinsi Kalimantan Timur
- Badan Pusat Statistik Kota Samarinda

Keterangan : \* Inflasi Kalender sampai bulan Oktober 2021

## 5.2 Kemiskinan

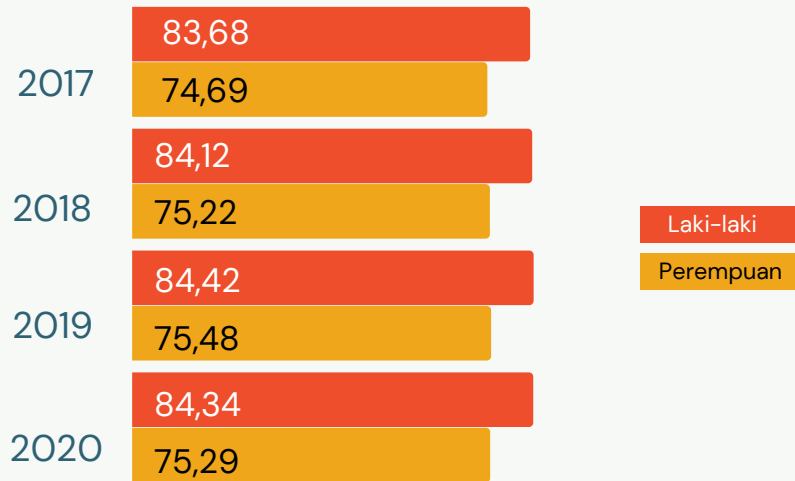
**Tabel 5.3**  
**Garis Kemiskinan, Jumlah dan Persentase Penduduk Miskin**  
**Kota Samarinda Tahun 2017 – 2020**

No	Uraian	2017	2018	2019	2020
1	Garis Kemiskinan (Rp/Kapita/bulan)	594.645	616.365	658.307	719.710
2	Indeks Kedalaman Kemiskinan (P1) (%)	0,68	0,49	0,57	0,72
3	Indeks Keparahan Kemiskinan (P2) (%)	0,13	0,09	0,11	0,21
4	Jumlah penduduk miskin (ribu orang)	40,01	39,23	39,80	41,92
5	Persentase penduduk di atas garis kemiskinan	95,23	95,41	95,41	95,24
6	Persentase penduduk miskin	4,77	4,59	4,59	4,76

Sumber : Badan Pusat Statistik Kota Samarinda, data diolah wali data

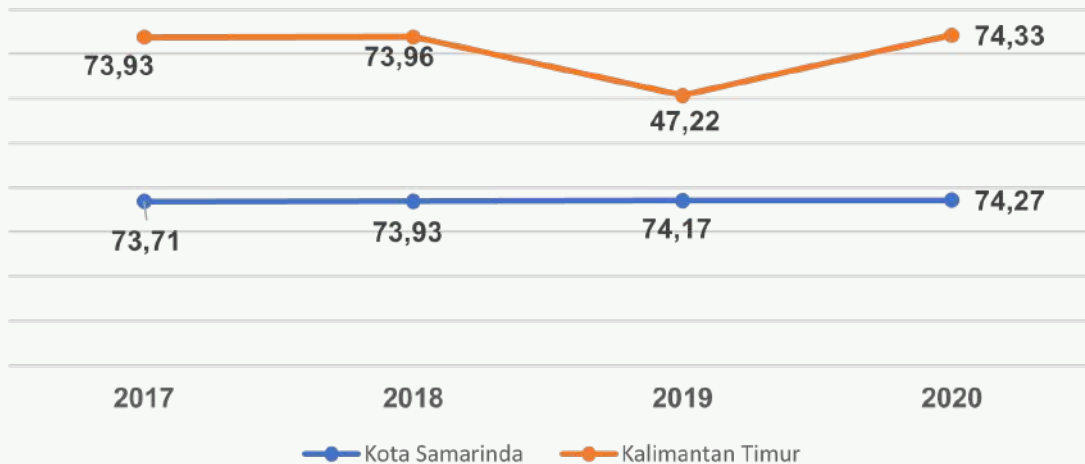
### 5.3 Indeks Pembangunan Manusia (IPM)

**Gambar 5.2**  
**Indeks Pembangunan Manusia**  
**Kota Samarinda Tahun 2017 - 2020**



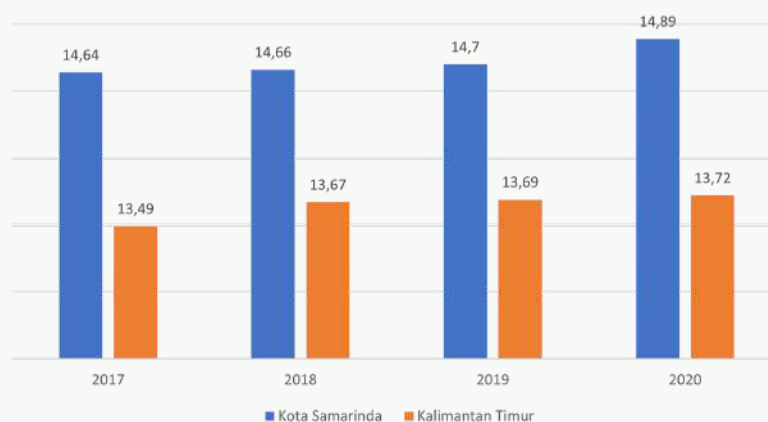
Sumber : Badan Pusat Statistik Kota Samarinda, data diolah

**Gambar 5.3**  
**Angka Harapan Hidup**  
**Tahun 2017 - 2020**



Sumber : Badan Pusat Statistik Kota Samarinda, data diolah

**Gambar 5.4**  
**Angka Harapan Lama Sekolah**  
**Tahun 2017 - 2020**



Sumber : Badan Pusat Statistik Kota Samarinda, data diolah

**Tabel 5.4**  
**Rata-rata Lama Sekolah**  
**Tahun 2017 - 2020**  
**(Tahun)**

No	Uraian	2017	2018	2019	2020
1	Samarinda	10,34	10,46	10,47	10,48
2	Kalimantan Timur	9,36	9,48	9,70	9,77

Sumber : Badan Pusat Statistik Kota Samarinda, data diolah

**Tabel 5.5**  
**Rata-rata Pengeluaran Per Kapita**  
**Kota Samarinda Tahun 2017 - 2020**  
**(Rp/Bulan)**

No	Jenis Pengeluaran	2017	2018	2019	2020
1	Makanan	671.842	649.402	723.328	832.226
	Persentase	41,71	42,12	40,94	43,00
2	Non makanan	938.778	892.353	1.043.535	1.103.403
	Persentase	58,29	57,88	59,06	57,00
Jumlah		1.610.620	1.541.755	1.766.863	1.935.629

Sumber : Badan Pusat Statistik Kota Samarinda

## 5.4 Tingkat Pengangguran Terbuka

**Tabel 5.6**  
**Tingkat Pengangguran Terbuka**  
**Kota Samarinda Tahun 2017 – 2020**  
**(%)**

No	Uraian	2017	2018	2019	2020
1	Kota Samarinda	6,19	6,16	5,87	8,25
2	Kalimantan Timur	6,91	6,60	6,09	6,87

Sumber : data diolah wali data

**Tabel 5.7**  
**Penduduk Usia 15 Tahun ke Atas Menurut Kegiatan Seminggu yang Lalu**  
**Serta Jenis Kelamin**  
**Kota Samarinda Tahun 2018 – 2020**

No	Uraian	2018	2019	2020
1	Angkatan Kerja	393.174	428.353	429.093
	Bekerja	368.943	403.214	393.670
	Pengangguran Terbuka	24.231	25.139	35.423
2	Bukan Angkatan Kerja	248.020	226.615	229.432
	Sekolah	65.331	72.425	61.900
	Mengurus RT	152.747	127.496	141.834
	Lainnya	29.942	26.694	25.698
Jumlah		625.321	671.194	654.968
3	TPAK	61,32	65,40	65,16
4	TPT	6,16	5,87	8,25

Sumber : Kota Samarinda Dalam Angka Tahun 2021

# BAB 6

## ASPEK PELAYANAN UMUM

Aspek pelayanan umum merupakan refleksi atas penyelenggaraan semua urusan yang dilaksanakan oleh pemerintah daerah. Refleksi yang dimaksud yaitu berdasarkan capaian data dan informasi dalam aspek pelayanan umum, akan menggambarkan sejauh mana masyarakat telah menikmati pembangunan atau pelayanan dari pemerintah daerah. Adapun capaian data dan informasi tersebut diperoleh berdasarkan hasil dari pelaksanaan Standar Pelayanan Minimal (SPM), Norma Standar Prosedur Kriteria (NSPK), Indikator Kinerja Utama (IKU), Indikator Kinerja Kunci (IKK), serta data lainnya yang menggambarkan pelaksanaan urusan oleh Organisasi Perangkat Daerah (OPD). Oleh karena itu, selain menggambarkan pelayanan pemerintah daerah, lebih spesifik lagi aspek pelayanan umum ini dapat menggambarkan kinerja OPD.

### 6.1 Pendidikan

**Tabel 6.1**  
**Perkembangan PAUD**  
**Kota Samarinda Tahun 2017 – 2020**

No	Jenjang Sekolah	2017	2018	2019	2020	Satuan
1	Jumlah siswa pada jenjang TK/RA/ Penitipan Anak	18.133	16.536	16.069	16.212	Orang
2	Jumlah anak usia 4-6 tahun	53.332	55.617	57.324	50.297	Orang
3	PAUD	34,00	29,73	28,03	32,24	%

Sumber : Dinas Pendidikan Kota Samarinda

**Tabel 6.2**  
**Perkembangan Angka Partisipasi Murni (APM)**  
**Kota Samarinda Tahun 2017 – 2020**

No	Jenjang Sekolah	2017	2018	2019	2020	Satuan
1	APM SD/MI	90,09	96,19	86,34	98,08	%
1.1	Jumlah siswa usia 7-12 thn dijenjang SD/MI/Paket A	79.002	79.397	79.506	82.830	Orang
1.2	Jumlah penduduk kelompok usia 7-12 thn	86.727	82.542	92.090	84.450	Orang
2	APM SMP/MTs	72,96	73,38	70,73	78,16	%
2.1	Jumlah siswa usia 13-15 thn dijenjang SMP/MTs/Paket B	29.030	30.575	30.223	33.174	Orang
2.2	Jumlah penduduk kelompok usia 13-15 thn	39.791	41.668	42.730	42.443	Orang

Sumber : Dinas Pendidikan Kota Samarinda

**Tabel 6.3**  
**Perkembangan Angka Partisipasi Kasar (APK)**  
**Kota Samarinda Tahun 2017 – 2020**

No	Jenjang Sekolah	2017	2018	2019	2020	Satuan
1	APK SD/MI	106,67	110,78	98,69	107,27	%
1.1	Jumlah siswa dijenjang SD/MI/Paket A	92.509	91.444	90.886	90.590	Orang
1.2	Jumlah penduduk kelompok usia 7-12 thn	86.727	82.542	92.090	84.450	Orang
2	APK SMP/MTs	105,81	100,9	101,62	101,12	%
2.1	Jumlah siswa dijenjang SMP/MTs/Paket B	42.102	42.042	43.422	42.917	Orang
2.2	Jumlah penduduk kelompok usia 13-15 thn	39.791	41.668	42.730	42.443	Orang

Sumber : Dinas Pendidikan Kota Samarinda

**Tabel 6.4**  
**Perkembangan Angka Kelulusan (AL)**  
**Kota Samarinda Tahun 2017 - 2020**

No	Jenjang Sekolah	2017	2018	2019	2020	Satuan
1	AL SD/MI	97,96	101,15	100,34	101,47	%
1.1	Jumlah lulusan pada jenjang SD/MI	14.428	14.469	14.893	14.947	Orang
1.2	Jumlah siswa tingkat tertinggi pada jenjang SD/MI pada tahun ajaran sebelumnya	14.728	14.305	14.842	14.730	Orang
2	AL SMP/MTs	99,45	102,5	100,22	100,94	%
2.1	Jumlah lulusan pada jenjang SMP/MTs	12.942	13.629	13.433	13.858	Orang
2.2	Jumlah siswa tingkat tertinggi pada jenjang SMP/MTs pada tahun ajaran sebelumnya	13.013	13.296	13.403	13.729	Orang

Sumber : Dinas Pendidikan Kota Samarinda

**Tabel 6.5**  
**Perkembangan Angka Melanjutkan (AM)**  
**Kota Samarinda Tahun 2017 - 2020**

No	Jenjang Sekolah	2017	2018	2019	2020	Satuan
1	Angka Masukan Murni	34,23	34,78	32,99	46,72	%
1.1	Jumlah siswa baru tingkat I pada jenjang SD/MI, usia 6-7 tahun	14.419	13.927	14.768	13.880	Orang
1.2	Jumlah penduduk kelompok usia masuk 6-7 tahun	31.467	28.855	29.223	29.706	Orang
2	AM SD/MI	97,31	97,31	98,54	94,35	%
2.1	Jumlah siswa baru tingkat I pada jenjang SMP/MTs	14.040	14.080	14.676	14.102	Orang
2.2	Jumlah lulusan pada jenjang SD/MI tahun ajaran sebelumnya	14.428	14.469	14.893	14.947	Orang
3	AM SMP/MTs	108,61	102,77	106,2	102,36	%
3.1	Jumlah siswa baru tingkat I pada jenjang SMA/MA/SMK	14.056	14.006	14.266	14.185	Orang
3.2	Jumlah lulusan pada jenjang SMP/MTs tahun ajaran sebelumnya	12.942	13.629	13.433	13.858	Orang

Sumber : Dinas Pendidikan Kota Samarinda

**Tabel 6.6**  
**Ketersediaan Sekolah dan Penduduk Usia Sekolah**  
**Kota Samarinda Tahun 2017 – 2020**

No	Jenjang Pendidikan	2017	2018	2019	2020	Satuan
<b>1</b>	<b>SD/MI</b>					
1.1	Jumlah gedung sekolah	234	237	241	247	Unit
	a. Bangunan Baik	234	237	241	247	Unit
	b. Bangunan Rusak					Unit
1.2	Ruang Kelas	2.144	2.185	2.215	2.522	Unit
	a. Bangunan Baik	1.965	2.014	2.064	921	Unit
	b. Bangunan Rusak	179	171	154	1.601	Unit
1.3	Jumlah Pengelola	234	237	241	247	Unit
1.4	Jumlah penduduk kelompok usia 7-12 tahun	86.727	82.542	92.090	84.450	Orang
1.5	Rasio per 10.000 siswa	26,98	28,71	26,17	29,25	%
<b>2</b>	<b>SMP/MTs</b>					
2.1	Jumlah gedung sekolah	115	120	122	124	Unit
	a. Bangunan Baik	115	120	122	124	Unit
	b. Bangunan Rusak					Unit
2.2	Ruang Kelas	1.269	1.300	1.130	1.423	Unit
	a. Bangunan Baik	1.233	1.267	1.095	525	Unit
	b. Bangunan Rusak	36	33	35	898	Unit
2.3	Jumlah Pengelola	115	120	122	124	Unit
2.4	Jumlah penduduk kelompok usia 7-12 tahun	39.791	41.668	42.730	42.443	Orang
2.5	Rasio per 10.000 siswa	28,9	28,8	28,55	29,22	%

Sumber : Dinas Pendidikan Kota Samarinda

**Tabel 6.7**  
**Rasio Guru dan Murid**  
**Kota Samarinda Tahun 2017 – 2020**

No	Jenjang Pendidikan	2016/2017	2017/2018	2018/2019	2019/2020	Satuan
<b>1</b>	<b>SD/MI</b>					
1.1	Jumlah Guru	4.766	4.818	4.820	4.768	Orang
1.2	Jumlah Murid	92.509	91.444	90.886	90.590	Orang
1.3	Rasio	19	19	19	19	%
<b>2</b>	<b>SMP/MTs</b>					
2.1	Jumlah Guru	2.898	2.999	3.009	2.893	Orang
2.2	Jumlah Murid	42.102	42.042	43.422	42.917	Orang
2.3	Rasio	15	14	14	15	%

Sumber : Dinas Pendidikan Kota Samarinda

**Tabel 6.8**  
**Guru yang Memenuhi Kualifikasi S1/D-IV**  
**Kota Samarinda Tahun 2017 - 2020**

No	Jenjang Pendidikan	2017	2018	2019	2020	Satuan
<b>1</b>	SD/MI/Sederajat	84,83	87,73	88,82	90,67	%
<b>1.1</b>	Jumlah guru SD/MI/Sederajat berijazah berkualifikasi S1/D-IV	4.043	4.227	4.281	4.323	Orang
<b>1.2</b>	Jumlah guru SD/MI/Sederajat	4.766	4.818	4.820	4.768	Orang
<b>2</b>	SMP/MTs/Sederajat	92,51	93,13	94,18	93,4	%
<b>2.1</b>	Jumlah guru SMP/MTs/Sederajat berijazah berkualifikasi S1/D-IV	2.681	2.793	2.834	2.702	Orang
<b>2.2</b>	Jumlah guru SMP/MTs/Sederajat	2.898	2.999	3.009	2.893	Orang

Sumber : Dinas Pendidikan Kota Samarinda

**Tabel 6.9**  
**Angka Putus Sekolah dan Angka Kelulusan**  
**Kota Samarinda Tahun 2016 - 2020**

No	Jenjang Pendidikan	2016	2017	2018	2019	2020	Satuan
<b>1.1</b>	Angka Putus Sekolah	0,02	0	0,01	0,02	0,01	%
<b>1.2</b>	Angka Kelulusan SD/MI	14.375	14.428	14.469	14.893	14.947	Orang
<b>2.1</b>	Angka Putus Sekolah	0,09	0,09	0,07	0,09	0,06	%
<b>2.2</b>	Angka Kelulusan SMP/MTs	13.130	12.942	13.629	13.433	13.858	Orang

Sumber : Dinas Pendidikan Kota Samarinda

**Tabel 6.10**  
**Angka Melanjutkan**  
**Kota Samarinda Tahun 2016 - 2020**  
**(%)**

No	Jenjang Pendidikan	2016	2017	2018	2019	2020
<b>1</b>	SD/MI ke SMP/MTs	99,18	97,31	97,31	98,54	94,35
<b>2</b>	SMP/MTs ke SMA/MA/SMK	106,76	108,61	102,77	106,2	102,36

Sumber : Dinas Pendidikan Kota Samarinda

**Tabel 6.11**  
**Fasilitas Sekolah SMP/MTs/Sederajat Berbasis Informatika**  
**Kota Samarinda Tahun 2017 - 2020**  
**(Unit)**

No	Fasilitas Sekolah	2017	2018	2019	2020
1	Laboratorium	66	65	68	115
1.1	Negeri	29	29	27	50
1.2	Swasta	37	36	41	65
2	Komputer	55	59	73	77
2.1	Negeri	19	19	21	23
2.2	Swasta	36	40	52	54
3	Internet/WIFI	55	61	85	93
3.1	Negeri	19	21	45	48
3.2	Swasta	36	40	40	45

Sumber : Dinas Pendidikan Kota Samarinda

**Tabel 6.12**  
**Sekolah Berkebutuhan Khusus**  
**Kota Samarinda Tahun 2017 - 2020**

No	Fasilitas Sekolah	2017	2018	2019	2020
1	Laboratorium	66	65	68	115
1.1	Negeri	29	29	27	50
1.2	Swasta	37	36	41	65
2	Komputer	55	59	73	77
2.1	Negeri	19	19	21	23
2.2	Swasta	36	40	52	54
3	Internet/WIFI	55	61	85	93
3.1	Negeri	19	21	45	48
3.2	Swasta	36	40	40	45

Sumber : Dinas Pendidikan Kota Samarinda

**Tabel 6.13**  
**Pendidikan Anak Usia Dini**  
**Kota Samarinda Tahun 2018 - 2020**

No	Uraian	2018	2019	2020
1	Jumlah Peserta PAUD	16.536	16.069	16.212
2	Jumlah Bangunan PAUD	214	209	489
2.1	Bangunan Baik	204	196	380
2.2	Bangunan Tidak Baik	10	13	109
3	Jumlah Tenaga Pendidik PAUD	897	692	1.506

Sumber : Dinas Pendidikan Kota Samarinda

Keterangan :

- data sebelum tahun 2020 = PAUD Formal (TK/RA)

- data tahun 2020 = PAUD Formal dan Non Formal (TK/RA/KB/TPA/SPS)

**Tabel 6.14**  
**Pendidikan Non Formal dan Kesetaraan**  
**Kota Samarinda Tahun 2019 - 2020**  
**(Orang)**

No.	Uraian	2019	2020
1	Lembaga Pendidikan Keterampilan		
1.1	Jumlah Siswa	942	1.459
1.2	Jumlah Tenaga Pengajar	12	73
2	Pendidikan Kesetaraan Paket A		
2.1	Jumlah Siswa	357	451
2.2	Jumlah Tenaga Pengajar	94	53
3	Pendidikan Kesetaraan Paket B		
3.1	Jumlah Siswa	714	1.107
3.2	Jumlah Tenaga Pengajar	94	53
4	Pendidikan Kesetaraan Paket C		
4.1	Jumlah Siswa	1595	2.358
4.2	Jumlah Tenaga Pengajar	94	53

Sumber : Dinas Pendidikan Kota Samarinda

**Tabel 6.15**  
**Taman Kanak-kanak (TK) dan Raudhatul Athfal (RA)**  
**Kota Samarinda Tahun 2017 - 2020**

No	Uraian	2017	2018	2019	2020	Satuan
<b>1</b>	<b>Taman Kanak-kanak (TK) di bawah Kementerian Pendidikan dan Kebudayaan</b>					
1.1	Jumlah Sekolah	209	240	203	204	unit
1.2	Jumlah Guru	1.009	1.281	1.166	1.084	orang
1.3	Jumlah Murid	9.665	10.728	9.424	9.833	orang
<b>2</b>	<b>Raudatul Athfal (RA) di bawah Kementerian Agama</b>					
2.1	Jumlah Sekolah	31	31	34	34	unit
2.2	Jumlah Guru	116	129	136	131	orang
2.3	Jumlah Murid	922	1.077	1.646	1.083	orang

Sumber : Dinas Pendidikan Kota Samarinda

**Tabel 6.16**  
**Sekolah Dasar (SD) dan Madrasah Ibtidaiyah (MI)**  
**Kota Samarinda Tahun 2017 - 2020**

No	Uraian	2017	2018	2019	2020	Satuan
<b>1</b>	<b>Sekolah Dasar (SD) di bawah Kementerian Pendidikan dan Kebudayaan</b>					
1.1	Jumlah Sekolah	224	218	220	233	unit
1.2	Jumlah Guru	4.419	3.804	3.997	4.283	orang
1.3	Jumlah Murid	85.931	82.756	83.721	82.596	orang
<b>2</b>	<b>Madrasah Ibtidaiyah (MI) di bawah Kementerian Agama</b>					
2.1	Jumlah Sekolah	22	21	29	27	unit
2.2	Jumlah Guru	347	346	375	440	orang
2.3	Jumlah Murid	6.578	6.908	8.123	7.994	orang

Sumber : Dinas Pendidikan Kota Samarinda

**Tabel 6.17**  
**Sekolah Menengah Pertama (SMP) dan Madrasah Tsanawiyah (MTs)**  
**Kota Samarinda Tahun 2017 – 2020**

No	Uraian	2017	2018	2019	2020	Satuan
<b>1</b>	<b>Sekolah Menengah Pertama (SMP) di bawah Kementerian Pendidikan dan Kebudayaan</b>					
1.1	Jumlah Sekolah	93	88	91	103	unit
1.2	Jumlah Guru	2.262	1.829	1.865	2.226	orang
1.3	Jumlah Murid	34.036	33.702	33.853	34.760	orang
<b>2</b>	<b>Madrasah Tsanawiyah (MTs) di bawah Kementerian Agama</b>					
2.1	Jumlah Sekolah	33	33	37	33	unit
2.2	Jumlah Guru	636	631	583	667	orang
2.3	Jumlah Murid	7.393	7.424	8.090	8.157	orang

Sumber : Dinas Pendidikan Kota Samarinda

**Tabel 6.18**  
**Angka Pendidikan yang ditamatkan Usia 15 Tahun**  
**Kota Samarinda Tahun 2017 – 2020**

No	Uraian	2017	2018	2019	2020
1	Tidak pernah sekolah	4.775	9.590	34.766	11.076
2	Tidak/ belum tamat SD	50.900	38.535	51.446	42.325
3	Tamat SD	96.114	125.950	108.259	104.166
4	Tamat SMP	125.404	127.388	138.232	146.115
5	Tamat SMA	155.712	172.541	193.065	196.641
6	Tamat SMK	96.362	65.261	50.934	70.684
7	Tamat Diploma	15.514	21.893	25.435	23.770
8	Tamat Sarjana	54.249	64.163	71.704	71.568

Sumber : Dinas Pendidikan Kota Samarinda

## 6.2 Kesehatan

**Tabel 6.19**  
**Angka Kelangkaan Hidup Bayi (AKHB)**  
**Kota Samarinda Tahun 2017 – 2020**

Tahun	Jumlah Kematian Bayi Usia dibawah 1 Tahun (Orang)	Jumlah Kelahiran Hidup (Orang)	AKB per 1000 KH (%)	AKHB (%)
2017	30	16.258	1,85	98,15
2018	33	16.839	2,02	97,98
2019	61	15.681	3,89	96,11
2020	35	14.300	2,44	97,56

Sumber : Dinas Kesehatan Kota Samarinda

**Tabel 6.20**  
**Persentase Balita Gizi Kurang**  
**Kota Samarinda Tahun 2017 – 2020**

No	Uraian	2017	2018	2019	2020	Satuan
1	Jumlah anak balita 0-5 tahun	128.840	124.793	114.593	116.170	Orang
2	Jumlah seluruh balita gizi kurang	1.446	1.544	710	1403	Orang
3	Presentase balita gizi kurang	1,12	1,24	0,62	1,21	%

Sumber : Dinas Kesehatan Kota Samarinda

**Tabel 6.21**  
**Rasio Posyandu dan Balita**  
**Kota Samarinda Tahun 2017 – 2020**

No	Uraian	2017	2018	2019	2020	Satuan
1	Jumlah Posyandu	637	648	663	663	Unit
2	Jumlah Balita	128.840	124.793	114.598	116.170	Orang
3	Rasio Posyandu per 1000 balita	4,94	5,19	5,79	5,71	%

Sumber : Dinas Kesehatan Kota Samarinda

**Tabel 6.22**  
**Jumlah Puskesmas, Pustu, Poliklinik, Posyandu dan Laboratorium Kesehatan**  
**Kota Samarinda Tahun 2017 - 2020**  
**(Unit)**

No	Uraian	2017	2018	2019	2020
1	Puskesmas non rawat inap	20	20	20	20
2	Puskesmas rawat inap	6	6	6	6
3	Puskesmas pembantu	41	36	36	36
4	Poliklinik	86	85	85	85
5	Posyandu	637	648	663	663
6	Laboratorium	10	10	10	10
	a. Negeri	1	1	1	1
	b. Swasta	9	9	9	9

Sumber : Dinas Kesehatan Kota Samarinda

**Tabel 6.23**  
**Prevalensi Stunting**  
**Kota Samarinda Tahun 2017 - 2020**

No	Uraian	2017	2018	2019	2020
1	Prevalensi Stunting	0,51	0,49	0,73	1,21
1.1	Jumlah Ibu Hamil	19.798	19.176	17.608	17.851

Sumber : Dinas Kesehatan Kota Samarinda

**Tabel 6.24**  
**Jumlah dan Rasio Rumah Sakit per Jumlah Penduduk**  
**Kota Samarinda Tahun 2017 - 2020**

No	Uraian	2017	2018	2019	2020	Satuan
<b>1</b>	<b>Jumlah Rumah Sakit Umum</b>					
	a. Pemerintah	3	2	3	3	Unit
	b. Swasta	5	6	6	6	Unit
<b>2</b>	<b>Jumlah Rumah Sakit Jiwa/Paru dan penyakit khusus lainnya milik pemerintah</b>					
<b>2.1</b>	<b>Jumlah Rumah Sakit Khusus Paru</b>					
	a. Pemerintah	0	0	0	0	Unit
	b. Swasta	0	0	0	0	Unit
<b>2.2</b>	<b>Jumlah Rumah Sakit Khusus Jiwa</b>					
	a. Pemerintah	1	1	1	1	Unit
	b. Swasta	0	0	0	0	Unit
<b>2.3</b>	<b>Jumlah Rumah Sakit Khusus Mata</b>					
	a. Pemerintah	0	0	1	1	Unit
	b. Swasta	0	0	0	0	Unit
<b>2.4</b>	<b>Jumlah Rumah Sakit Ibu dan Anak</b>					
	a. Pemerintah	0	0	0	0	Unit
	b. Swasta	4	3	3	3	Unit
<b>3</b>	<b>Jumlah Rumah Sakit AD/AU/AL/POLRI</b>	1	1	1	1	Unit
<b>4</b>	<b>Jumlah Rumah Sakit Daerah</b>	3	2	3	3	Unit
<b>5</b>	<b>Jumlah seluruh Rumah Sakit</b>	14	13	15	15	Unit
<b>6</b>	<b>Jumlah Penduduk</b>	983.503	952.628	874.739	886.806	Orang
<b>7</b>	<b>Rasio rumah sakit per 1000 penduduk</b>	0,01	0,01	0,02	0,02	Unit

Sumber : Dinas Kesehatan Kota Samarinda

**Tabel 6.25**  
**Jumlah Dokter dan Tenaga Medis**  
**Kota Samarinda Tahun 2017 - 2020**

No	Uraian	2017	2018	2019	2020	Satuan
<b>1</b>	<b>Jumlah Dokter</b>					
	a. Dokter Umum	310	283	307	361	Orang
	b. Dokter Spesialis	276	277	338	318	Orang
	c. Dokter Gigi	83	85	70	66	Orang
<b>2</b>	<b>Jumlah Tenaga Medis</b>					
	a. Bidan	482	533	576	556	Orang
	b. Perawat	1.691	2.132	2.462	2.373	Orang
	c. Apoteker	88	85	98	94	Orang
	d. Sarjana Teknis Kefarmasian	227	265	295	243	Orang
<b>3</b>	<b>Jumlah Penduduk</b>	983.503	952.628	874.739	886.806	Orang
<b>4</b>	<b>Rasio dokter per 1.000 penduduk</b>	0,68	0,68	0,82	0,84	per 1.000 penduduk
<b>5</b>	<b>Rasio tenaga medis per 1.000 penduduk</b>	2,53	3,16	3,92	3,68	per 1.000 penduduk

Sumber : Dinas Kesehatan Kota Samarinda

**Tabel 6.26**  
**Jumlah Penderita Wabah Penyakit**  
**Kota Samarinda Tahun 2017 - 2020**  
**(Orang)**

No	Uraian	2017	2018	2019	2020
<b>1</b>	<b>Muntaber (Diare)</b>	12.036	10.988	11.105	4.706
<b>2</b>	<b>Demam Berdarah Dengue</b>	519	1.213	1.843	594
<b>3</b>	<b>Infeksi Saluran Pernapasan</b>	96.605	60.126	60.526	20.373
<b>4</b>	<b>Campak</b>	59	40	8	1
<b>5</b>	<b>Malaria</b>	0	25	59	53
<b>6</b>	<b>HIV</b>	581	529	515	396
<b>7</b>	<b>AIDS</b>	212	133	76	79
<b>8</b>	<b>Difteri</b>	1	1	0	0
<b>9</b>	<b>Penderita Gizi Buruk (Balita)</b>	20	15	14	9
<b>10</b>	<b>Penderita Sakit Jiwa</b>		561	924	828
<b>11</b>	<b>Tuberkulosis</b>	1.459	1.762	2.108	1.039

Sumber : Dinas Kesehatan Kota Samarinda

**Tabel 6.27**  
**Jumlah Penduduk Meninggal Akibat Wabah Penyakit**  
**Kota Samarinda Tahun 2017 - 2020**  
**(Orang)**

No	Uraian	2017	2018	2019	2020
1	Muntaber (Diare)	0	2	0	1
2	Demam Berdarah Dengue	4	8	8	0
3	Infeksi Saluran Pernapasan	0	0	0	0
4	Campak	0	0	0	0
5	Malaria	0	0	0	0
6	AIDS	12	43	11	15
7	Difteri	0	0	0	0
8	Penderita Gizi Buruk (Balita)	0	0	0	0
9	Tuberkulosis	12	63	40	57

Sumber : Dinas Kesehatan Kota Samarinda

**Tabel 6.28**  
**Pelayanan dan Perawatan Ibu Hamil**  
**Kota Samarinda Tahun 2017 - 2020**  
**(Orang)**

No	Uraian	2017	2018	2019	2020
1	Ibu hamil yang mendapatkan Pelayanan Neonatal K1	18.461	18.127	17.269	14.734
2	Ibu hamil yang mendapatkan Pelayanan Atenatal K4	16.594	17.187	16.187	13.638
3	Ibu yang bersalin di fasilitas kesehatan	16.275	16.812	15.695	14.480
4	Ibu yang mendapatkan pelayanan nifas	15.182	16.099	15.240	13.158
5	Ibu hamil dengan Lila < 23,5 cm	962	1.274	1.007	967
6	Ibu hamil penderita (KEK)	962	1.274	1.007	967
7	Ibu hamil kurang darah	1.452	1.615	1.329	1.034

Sumber : Dinas Kesehatan Kota Samarinda

**Tabel 6.29**  
**Pelayanan dan Perawatan Bayi**  
**Kota Samarinda Tahun 2017 - 2020**  
**(Orang)**

No	Uraian	2017	2018	2019	2020
1	Bayi usia kurang dari 6 bulan yang mendapatkan ASI Eksklusif	8.111	5.186	4.627	10.275
2	Pemberian makanan pendamping ASI pada anak usia 6-24 bulan	1.055	831**	690	599
3	Bayi baru lahir mendapat Inisiasi Menyusui Dini (IMD)	12.615	12.880	13.141	11.477
4	Neonatus dengan komplikasi yang ditangani	1.231	1.233	1.356	1.105
5	Balita kurus yang mendapat makanan tambahan	687	831	690	599
6	Bayi yang mendapat imunisasi (Imunisasi Dasar Lengkap/IDL)	17.047	16.742	15.206	13.262
7	Bayi berat badan lahir rendah (BBLR)	268	290	414	322
8	Balita bergizi buruk	20	15	14	9
9	Bayi bergizi buruk		2	1	2

Sumber : Dinas Kesehatan Kota Samarinda

**Tabel 6.30**  
**Angka Kematian Ibu dan Anak**  
**Kota Samarinda Tahun 2017 - 2020**  
**(Orang)**

No	Uraian	2017	2018	2019	2020
1	Angka Kematian Ibu (per 100.000 kelahiran hidup)	92	59	108	70
1.1	Jumlah ibu hamil	19.798	19.176	17.608	17.851
1.2	Jumlah kematian ibu akibat melahirkan	15	10	17	10
1.3	Jumlah kelahiran hidup	16.258	16.839	15.681	14.300
2	Angka Kematian Bayi (AKB) (per 1.000 kelahiran hidup)	2	2	4	2
2.1	Jumlah bayi yang dilahirkan	16.282	16.857	10.217	14.316
2.2	Jumlah kematian bayi	30	33	61	35
3	Jumlah kematian balita	37	33	67	36
3.1	Jumlah kematian penduduk usia 0-4 tahun	0	0	6	1

Sumber : Dinas Kesehatan Kota Samarinda

### 6.3 Pekerjaan Umum dan Penataan Ruang

**Tabel 6.31**  
**Panjang Jalan dan Kondisi**  
**Berdasarkan Administrasi Pemerintahan**  
**Kota Samarinda Tahun 2017 - 2021**  
**(Km)**

No	Uraian	2017	2018	2019	2020	2021
1	Panjang jalan nasional	67,72	67,72	67,72	67,72	67,721
	a. Kondisi baik	67,4	67,69	67,06	67,27	66,71
	b. Kondisi sedang	0	0,01	0	0	1,011
	c. Kondisi rusak ringan	0,33	0,02	0,66	0,45	0
	d. Kondisi rusak berat	0	0	0	0	0
2	Panjang jalan provinsi	103,94	103,94	103,94	103,94	103,94
	a. Kondisi baik	82,46	95,04	90,55	100,97	100,48
	b. Kondisi sedang	18,14	5,54	10,77	0,59	2,01
	c. Kondisi rusak ringan	1,93	1,96	1,13	1,11	0,20
	d. Kondisi rusak berat	1,41	1,41	1,50	1,27	1,25
3	Panjang jalan kota	709,64	709,64	709,64	709,64	709,64
	a. Kondisi baik	410,96	448,18	442,63	524,44	570,60
	b. Kondisi sedang	63,56	44,13	57,20	37,97	26,24
	c. Kondisi rusak ringan	41,31	41,95	59,21	26,01	32,79
	d. Kondisi rusak berat	193,81	175,38	150,60	121,23	80,32

Sumber : Dinas Pekerjaan Umum dan Penataan Ruang Kota Samarinda

**Tabel 6.32**  
**Panjang Jalan dan Kondisi**  
**Berdasarkan Jenis Permukaan**  
**Kota Samarinda Tahun 2017 - 2021**  
**(Km)**

No	Uraian	2017	2018	2019	2020	2021
<b>1</b>	<b>Panjang jalan nasional</b>	<b>67,72</b>	<b>67,72</b>	<b>67,72</b>	<b>67,72</b>	<b>67,72</b>
1.1	Di aspal	57,30	57,29	57,29	41,33	56,52
1.2	Di beton	10,10	10,43	10,43	26,40	11,20
1.3	Kerikil	0	0	0	0	0
1.4	Tanah	0	0	0	0	0
1.5	Tidak terinci	0	0	0	0	0
<b>2</b>	<b>Panjang jalan provinsi</b>	<b>103,94</b>	<b>103,94</b>	<b>103,94</b>	<b>103,94</b>	<b>103,94</b>
2.1	Di aspal	42,43	40,08	40,08	40,08	33,68
2.2	Di beton	60,57	62,28	62,28	62,28	68,80
2.3	Kerikil	0	0	0	0	1,25
2.4	Tanah	0,94	1,58	1,58	1,58	0,20
2.5	Tidak terinci	0	0	0	0	0
<b>3</b>	<b>Panjang jalan kota</b>	<b>709,93</b>	<b>709,64</b>	<b>709,64</b>	<b>709,64</b>	<b>709,75</b>
3.1	Di aspal	140,60	126,52	118,10	118,10	109,46
3.2	Di beton	395,47	424,39	471,93	471,93	489,69
3.3	Kerikil	39,29	37,94	19,93	19,93	28,50
3.4	Tanah	134,28	120,79	99,68	99,68	82,10
3.5	Tidak terinci	0	0	0	0	0

Sumber : Dinas Pekerjaan Umum dan Penataan Ruang Kota Samarinda

**Tabel 6.33**  
**Jumlah Jembatan dan Kondisi**  
**Kota Samarinda Tahun 2017 – 2021**  
**(Unit)**

No	Uraian	2017	2018	2019	2020	2021
1	Jumlah jembatan nasional	0	0	0	0	0
	a. Kondisi baik	0	0	0	0	0
	b. Kondisi sedang	0	0	0	0	0
	c. Kondisi rusak ringan	0	0	0	0	0
	d. Kondisi rusak berat	0	0	0	0	0
2	Jumlah jembatan provinsi	2	2	2	2	2
	a. Kondisi baik	2	2	2	2	2
	b. Kondisi sedang	0	0	0	0	0
	c. Kondisi rusak ringan	0	0	0	0	0
	d. Kondisi rusak berat	0	0	0	0	0
3	Jumlah jembatan Kabupaten/Kota	50	50	50	50	50
	a. Kondisi baik	40	40	43	43	43
	b. Kondisi sedang	1	1	1	1	1
	c. Kondisi rusak ringan	6	6	6	6	6
	d. Kondisi rusak berat	3	3	0	0	0
4	Jumlah Jembatan Khusus	0	0	0	0	0
	a. Kondisi baik	0	0	0	0	0
	b. Kondisi sedang	0	0	0	0	0
	c. Kondisi rusak ringan	0	0	0	0	0
	d. Kondisi rusak berat	0	0	0	0	0

Sumber : Dinas Pekerjaan Umum dan Penataan Ruang Kota Samarinda

**Tabel 6.34**  
**Panjang Jaringan Irigasi**  
**Kota Samarinda Tahun 2017 - 2020**  
**(Meter)**

No	Uraian	2017	2018	2019	2020
<b>1</b>	<b>Jaringan irigasi non teknis</b>				
	a. Saluran kondisi baik	13.380,10	29.155	33.288	33.863
	b. Saluran Kondisi sedang	9.189,20	20.084	20.262	20.612
	c. Saluran kondisi rusak ringan	11.765,10	9.070	10.855	11.042
	d. Saluran kondisi rusak berat	7.574,30	6.479	7.960	8.098
<b>2</b>	<b>Panjang irigasi teknis</b>				
<b>2.1</b>	<b>Panjang jaringan primer</b>				
	a. Saluran kondisi baik	1.342,80	9.566	9.779	9.779
	b. Saluran Kondisi sedang	4.190,90	6.590	5.952	5.952
	c. Saluran kondisi rusak ringan	16.763,50	2.976	3.189	3.189
	d. Saluran kondisi rusak berat	12.572,60	2.126	2.338	2.338
<b>2.2</b>	<b>Panjang jaringan sekunder</b>				
	a. Saluran kondisi baik	396,9	1.561	3.813	4.046
	b. Saluran Kondisi sedang	396,9	1.075	2.321	2.463
	c. Saluran kondisi rusak ringan	264,6	486	1.244	1.319
	d. Saluran kondisi rusak berat	264,6	347	912	967
<b>2.3</b>	<b>Panjang jaringan tersier</b>				
	a. Saluran kondisi baik		2.810	2.872	2.872
	b. Saluran Kondisi sedang		1.936	1.748	1.748
	c. Saluran kondisi rusak ringan		874	937	937
	d. Saluran kondisi rusak berat		624	687	687
<b>3</b>	<b>Jumlah bangunan irigasi (unit)</b>			77	77
<b>4</b>	<b>Luas daerah irigasi teknis (ha)</b>			414	414
<b>5</b>	<b>Luas daerah irigasi tadah hujan (ha)</b>			3.131	3.131

Sumber : Dinas Pekerjaan Umum dan Penataan Ruang Kota Samarinda

**Tabel 6.35**  
**Panjang Drainase**  
**Kota Samarinda Tahun 2017 – 2021**  
**(Meter)**

No	Uraian	2017	2018	2019	2020	2021
1	Panjang Drainase Sistem Terbuka	559.767,54	574.615,98	585.737,98	598.737,32	645.695,69
1.1	Kondisi Baik	151.699,76	187.517,08	220.883,08	259.881,09	400.756,18
1.2	Kondisi Sedang	306.050,84	290.324,18	273.641,18	254.142,17	183.704,63
1.3	Kondisi Buruk	102.016,95	96.774,73	91.213,73	84.714,06	61.234,88
2	Panjang Drainase Sistem Tertutup	97.019,95	97.086,95	97.185,75	97.449,95	97.822,73
2.1	Kondisi Baik	34.466,31	34.667,31	34.963,71	35.756,31	36.874,65
2.2	Kondisi Sedang	46.915,23	46.814,73	46.666,53	46.270,23	45.711,06
2.3	Kondisi Buruk	15.638,41	15.604,91	15.555,51	15.423,41	15.237,02

Sumber : Dinas Pekerjaan Umum dan Penataan Ruang Kota Samarinda

**Tabel 6.36**  
**Penanganan Banjir**  
**Kota Samarinda Tahun 2017 – 2021**

No	Uraian	2017	2018	2019	2020	2021
1	Presentase kawasan banjir	1,12	1,12	1,06	1,02	0,94
2	Jumlah titik banjir	41	40	36	33	32

Sumber : Dinas Pekerjaan Umum dan Penataan Ruang Kota Samarinda

**Tabel 6.37**  
**Jumlah Sambungan Rumah**  
**Kota Samarinda Tahun 2017 – 2021**

No	Uraian	2017	2018	2019	2020	2021
1	Jumlah SR yang terlayani SPAM (SR)	141.270	156.278	159.297	159.297	159.297
2	Jumlah sambungan rumah yang terlayani SPALD-T Skala Kota (SR)	0	0	0	0	0
3	Jumlah sambungan rumah yang terlayani SPALD-T skala permukiman (SR)	741	1.301	1.551	1.551	1.706

Sumber : Dinas Pekerjaan Umum dan Penataan Ruang Kota Samarinda

**Tabel 6.38**  
**Penyediaan Kebutuhan Pokok Air Minum dan Penyediaan Pelayanan**  
**Pengolahan Air Limbah Domestik**  
**Kota Samarinda Tahun 2019 – 2021**  
**(%)**

No	Uraian	2019	2020	2021
<b>1</b>	<b>Penyediaan Kebutuhan pokok air minum sehari-hari</b>			
1.1	Jumlah Warga Negara yang memperoleh kebutuhan pokok air minum sehari-hari	76,18	77,59	77,72
<b>2</b>	<b>Penyediaan Pelayanan Pengolahan air limbah Domestik</b>			
2.1	Jumlah Warga Negara yang memperoleh layanan pengolahan air limbah domestik	0,81	0,89	0,95

Sumber : Dinas Pekerjaan Umum dan Penataan Ruang Kota Samarinda

## 6.4 Perumahan Rakyat dan Kawasan Permukiman

**Tabel 6.39**  
**Kondisi Perumahan**  
**Kota Samarinda Tahun 2017 – 2021**  
**(Unit)**

No	Uraian	2017	2018	2019	2020	2021
1	Jumlah Rumah Layak Huni	-	117.938	118.717	119.396	119.396
2	Jumlah Rumah Tidak Layak Huni	-	24.105	23.326	22.647	22.647
3	Rumah untuk Masyarakat Berpenghasilan Rendah (MBR)	604	6.144	7.816	8.228	8.228
4	Jumlah Rumah Susun Hunian Sewa (Rusunawa)	1	2	2	2	2
4.1	Jumlah Rusunawa	1	2	2	2	2
4.2	Jumlah Pintu Rusunawa	-	-	-	-	-
4.3	Jumlah KK Penghuni Rusunawa	70	70	70	70	70

Sumber : Dinas Perumahan Rakyat dan Kawasan Permukiman Kota Samarinda

**Tabel 6.40**  
**Kawasan Permukiman Kumuh**  
**Kota Samarinda Tahun 2017 – 2020**

No	Uraian	2017	2018	2019	2020	Satuan
1	Jumlah kawasan permukiman kumuh	8	8	7	6	Kawasan
2	Luas permukiman kumuh	133,33	133,33	69,65	38,22	Ha
3	Jumlah rumah tangga yang tinggal di kawasan permukiman kumuh	4.843	4.843	2.783	1.969	Rumah tangga
4	Jumlah bangunan rumah	5.276	5.276	2.997	2.549	Unit
5	Presentase lingkungan permukiman rumah	0,186	0,186	0,097	0,053	%

Sumber : Dinas Perumahan Rakyat dan Kawasan Permukiman Kota Samarinda

**Tabel 6.41**  
**Luas Permukiman Kumuh**  
**Kota Samarinda Tahun 2017 - 2020**

No	Uraian	2017	2018	2019	2020
1	Karang Mumus I	28,77	28,77	17,83	8,72
2	Karang Mumus II	25,79	25,79	22	10,23
3	Muara	5,97	5,97	0,84	1,02
4	Karang Asam	7,68	7,68	5,9	2,33
5	Keledang	3,5	3,5	0,52	0
6	Sungai Kapih	9,09	9,09	9,09	10,19
7	Mesjid	34,14	34,14	13,47	5,73
8	Kawasan Pengembangan Permukiman	18,39	18,39	0	0
<b>Total</b>		<b>133,33</b>	<b>133,33</b>	<b>69,65</b>	<b>38,22</b>

Sumber : Dinas Perumahan Rakyat dan Kawasan Permukiman Kota Samarinda

**Tabel 6.42**  
**Luas Tempat Pemakaman Umum**  
**Kota Samarinda Tahun 2017 - 2021**  
**(Ha)**

No	Uraian	2017	2018	2019	2020	2021*
1	Samarinda Kota	1,5	1,5	1,5	1,5	1,56
2	Samarinda Ilir	3,17	3,17	3,17	3,17	3,89
3	Sambutan	15,95	15,95	15,95	15,95	21,68
4	Sungai Pinang	10,8	10,8	10,8	10,8	30,20
5	Samarinda Utara	21,79	21,79	22,89	22,89	49,71
6	Samarinda Ulu	10,96	10,96	10,96	10,96	20,68
7	Sungai Kunjang	10,57	10,57	10,57	10,57	8,26
8	Samarinda Seberang	5,58	5,58	5,58	5,58	5,95
9	Loa Janan Ilir	5,35	5,35	5,35	5,35	4,74
10	Palaran	16,22	16,22	16,22	16,22	13,33
<b>TOTAL</b>		<b>101,89</b>	<b>101,89</b>	<b>102,99</b>	<b>102,99</b>	<b>159,99</b>

Sumber : Dinas Perumahan Rakyat dan Kawasan Permukiman Kota Samarinda

Keterangan : \* data sampai tanggal 10 September 2021

**Tabel 6.43**  
**Kawasan Permukiman**  
**Kota Samarinda Tahun 2017 – 2021**

No	Uraian	2017	2018	2019	2020	2021	Satuan
1	Jumlah Warga Negara Yang Terkena Relokasi Akibat Program Pemerintah Daerah Yang Memperoleh Fasilitas Penyediaan Rumah Yang Layak Huni	-	-	0,68	10,72	10,72	%
2	Jumlah Rumah Tangga Yang Mendapatkan Bantuan Peningkatan Kualitas	-	400	376	679	197	Rumah Tangga
3	Jumlah Rumah Yang Dilayani Bantuan PSU Pada Perumahan, Termasuk PSU Kawasan Skala Besar	2.406	4.208	12.315	8.557	4.899	Unit
4	Jumlah Luasan Permukiman Kumuh Yang Ditangani Secara Terpadu	539,18	133,33	125,00	70,52	40,12	Ha

Sumber : Dinas Perumahan Rakyat dan Kawasan Permukiman Kota Samarinda

**Tabel 6.44**  
**Proporsi Rumah Tangga dengan Akses Berkelanjutan**  
**terhadap Air Minum Layak, Perkotaan dan Pedesaan**  
**Kota Samarinda Tahun 2019 – 2020**  
**(%)**

No	Uraian	2019	2020
1	Persentase pemukiman yang tertata	14,00	14,30
2	Persentase luasan permukiman kumuh di kawasan perkotaan	9,53	13,08
3	Persentase lingkungan permukiman kumuh	0,19	0,10

Sumber : Dinas Perumahan Rakyat dan Kawasan Permukiman Kota Samarinda

## 6.5 Ketentraman, Ketertiban Umum dan Linmas

**Tabel 6.45**  
**Rasio Jumlah Polisi Pamong Praja**  
**Kota Samarinda Tahun 2017 – 2021**

No	Uraian	2017	2018	2019	2020	2021*
1	Jumlah polisi pamong praja	546	537	512	512	493
2	Jumlah penduduk	769.632	777.073	777.073	777.073	777.073
3	Rasio jumlah polisi pamong praja per 10.000 penduduk	7,1	6,9	6,6	6,6	6,2

Sumber : Satuan Polisi Pamong Praja Kota Samarinda

Keterangan : \* data sampai bulan September 2021

**Tabel 6.46**  
**Rasio Jumlah Linmas**  
**Kota Samarinda Tahun 2017– 2021**

No	Uraian	2017	2018	2019	2020	2021
1	Jumlah Linmas	147	166	166	174	174
2	Jumlah penduduk	769.632	777.073	777.073	777.073	777.073
3	Rasio jumlah Linmas per 10.000 penduduk	1,9	2,1	2,1	2,1	2,1

Sumber : Satuan Polisi Pamong Praja Kota Samarinda

Keterangan : \* data sampai bulan September 2021

**Tabel 6.47**  
**Penegakan Petugas Satpol PP**  
**Kota Samarinda Tahun 2017– 2021**

No	Uraian	2017	2018	2019	2020	2021	Satuan
1	Persentase penegakan PERDA	154	101	100	100	61	%
2	Jumlah Pelanggaran PERDA	688	144	89	258	304	Kasus
3	Jumlah Penyelesaian Penegakan PERDA	471	66	89	252	304	Kasus

Sumber : Satuan Polisi Pamong Praja Kota Samarinda

Keterangan : \* data sampai bulan September 2021

**Tabel 6.48**  
**Cakupan Patroli Petugas Satpol PP**  
**Kota Samarinda Tahun 2017 – 2021**

No	Uraian	2017	2018	2019	2020	2021	Satuan
1	Jumlah Patroli Petugas Satpol PP Pemantauan dan Penyelesaian Pelanggaran K3 Dalam 24 Jam	1.080	1.095	1.095	1.095	1.095	Orang
2	Jumlah Pelanggaran K3 (ketertiban, ketentraman, keindahan)	169	278	360	253	304	Kasus
3	Jumlah Penyelesaian Pelanggaran K3 (ketertiban, ketentraman, keindahan)	77	144	288	253	304	Kasus
4	Jumlah Penyelesaian Pelanggaran K3 (sesudah validasi)	24	66	44	30	304	Kasus
5	Jumlah Fasilitas Kendaraan Petugas Satpol PP	36	36	36	36	36	Unit
5.1	Kendaraan Roda 4	24	24	24	24	24	Unit
5.2	Kendaraan Roda 3	-	-	-	-	-	Unit
5.3	Kendaraan Roda 2	12	12	12	12	12	Unit

Sumber : Satuan Polisi Pamong Praja Kota Samarinda

Keterangan : \* data sampai bulan September 2021

**Tabel 6.49**  
**Jumlah Kawasan Rawan Bencana**  
**Kota Samarinda Tahun 2019- 2021**  
**(Ha)**

No	Uraian	2019	2020	2021
1	Jumlah Kawasan Rawan Bencana Banjir	434	163.858	163.858
2	Jumlah Kawasan Rawan Bencana Longsor	214	144	144
3	Jumlah Kawasan Rawan Bencana Gempa Bumi	0	0	0
4	Jumlah Kawasan Rawan Bencana Kebakaran	118	-	-
5	Jumlah Kawasan rawan Bencana Hewan Liar (Hewan Melata, Lebah/Tawon dan Hewan Buas Lainnya)	-	-	-

Sumber : Badan Penanggulangan Bencana Daerah Kota Samarinda

**Tabel 6.50**  
**Jumlah Korban Bencana**  
**Kota Samarinda Tahun 2018 – 2021**  
**(Orang)**

No	Uraian	2018	2019	2020	2021
1	Korban Bencana Banjir	31.186	56.123	20.522	20.522
1.1	Meninggal	Nihil	1	4	4
1.2	Luka-Luka	Nihil	Nihil	1	0
2	Korban Serangan hewan liar	-	-	-	-
2.1	Meninggal	-	-	-	-
2.2	Luka-Luka	-	-	-	-
3	Korban Bencana Longsor	39	26	84	0
3.1	Meninggal	Nihil	2	Nihil	0
3.2	Luka-Luka	Nihil	Nihil	Nihil	0
4	Korban Bencana Gempa Bumi	0	0	0	0
4.1	Meninggal	0	0	0	1
4.2	Luka-Luka	0	0	0	0

Sumber : Badan Penanggulangan Bencana Daerah Kota Samarinda

**Tabel 6.51**  
**Cakupan Pelayanan Bencana Kebakaran**  
**Kota Samarinda Tahun 2017 – 2021**

No	Uraian	2017	2018	2019	2020	Satuan
1	Cakupan pelayanan bencana kebakaran di kabupaten/kota	100	100	100	60	%
2	Jangkauan luas wilayah manajemen kebakaran	718	718	718	718	Km
3	Luas wilayah kabupaten/kota	718	718	718	718	Km

Sumber : Dinas Pemadam Kebakaran Kota Samarinda

**Tabel 6.52**  
**Tingkat Waktu Tanggap (*Response Time Rate*)**  
**Kota Samarinda Tahun 2017 – 2021**

No	Uraian	2017	2018	2019	2020	Satuan
1	Tingkat waktu tanggap ( <i>Response Time Rate</i> ) daerah layanan Wilayah Manajemen Kebakaran (WMK)	100	100	100	60	%
2	Jumlah kasus kebakaran di WMK yang tertangani dalam waktu maksimal 15 menit	122	417	563	191	Km
3	Jumlah kasus kebakaran dalam jangkauan WMK	122	433	563	191	Km

Sumber : Dinas Pemadam Kebakaran Kota Samarinda

**Tabel 6.53**  
**Aparatur Pemadam Kebakaran yang Memenuhi Standar Kualitas**  
**Kota Samarinda Tahun 2017 – 2021**

No	Uraian	2017	2018	2019	2020	Satuan
1	Persentase aparatur pemadam kebakaran yang memenuhi standar kualifikasi	66	60	65	65	%
2	Jumlah satgas damkar memiliki sertifikasi sesuai standar kualifikasi	116	116	142	142	Orang
3	Jumlah satgas damkar	176	192	241	238	Orang

Sumber : Dinas Pemadam Kebakaran Kota Samarinda

**Tabel 6.54**  
**Prasarana dan Sarana Tanggap Bencana Kebakaran**  
**Kota Samarinda Tahun 2017 – 2021**

No	Uraian	2017	2018	2019	2020	Satuan
1	Cakupan WMK yang memiliki kendaraan/atau mesin Damkar Laik Pakai	-	50	50	50	%
2	Jumlah kendaraan dan/atau mesin damkar yang laik pakai	17	18	38	38	Unit
2.1	Mobil Pemadam Kebakaran Ringan ( pick Up, Jeep dll)	-	9	16	16	Unit
2.2	Mobil Pemadam Kebakaran Besar (Truk)	-	18	22	22	Unit
2.3	Mobil Kebakaran Busa	-	-	-	-	Unit
2.4	Mobil Pemadam Kebakaran Tepung Kimia	-	-	-	-	Unit
2.5	Mobil Pemadam Kebakaran Ganda	-	-	-	-	Unit
2.6	Mobil Pemadam Kebakaran Pompa	-	-	20	20	Unit
2.7	Mobil Pemadam Kebakaran Tangga	2	2	2	2	Unit
2.8	Motor Pemadam Kebakaran Roda 3	4	4	4	4	Unit
2.9	Motor Pemadam Kebakaran Air	-	-	-	-	Unit
2.10	Motor Pemadam Kebakaran Ifex	-	-	-	-	Unit
2.11	Motor Pemadam Kebakaran Rescue	1	1	1	1	Unit
2.12	Pesawat Pemadam Kebakaran	-	-	-	-	Unit
2.13	Helikopter Pemadam Kebakaran	-	-	-	-	Unit
3	Pos Pemadam Kebakaran	-	11	11	11	Unit
4	Jumlah WMK atau lingkungan dan/atau Kawasan berpotensi kebakaran	11	12	12	12	WMK
5	Jumlah Kejadian Kebakaran	122	433	563	191	Kasus

Sumber : Dinas Pemadam Kebakaran Kota Samarinda

## 6.6 Sosial

**Tabel 6.55**  
**Jumlah Penyandang Masalah Kesejahteraan Sosial (PMKS)**  
**Kota Samarinda Tahun 2018 – 2020**

No	Uraian	2018	2019	2020
1	Anak jalanan	20	20	20
2	Penderita sakit jiwa			
3	Gepeng (gembel dan pengemis)	130	16	18
4	Penderita HIV/AIDS	710	390	214
5	Pecandu narkoba	265	235	145
6	Fakir miskin			
7	Bayi terlantar	5	3	1
8	Anak terlantar	1.650	1.650	1.650
9	Anak korban kekerasan lingkungan rumah tangga	25	30	35
10	Anak korban kekerasan lingkungan sekolah			
11	Anak korban kekerasan lingkungan masyarakat	12	10	12
12	Anak korban kekerasan seksual	13	15	10
13	Lanjut usia terlantar	4.600	4.600	4.300
14	Komunitas adat terpencil			
15	Penyandang tuna netra	64	75	35
16	Penyandang tuna rungu	145	155	156
17	Penyandang tuna wicara	48	57	24
18	Penyandang tuna wicara-rungu			189
19	Penyandang tuna daksa	63	74	60
20	Penyandang tuna grahita	35	37	33
21	Penyandang buta aksara			
22	Penyandang cacat fisik	235	295	210
23	Tuna susila	17	14	12
24	Bekas narapidana	461	268	5
25	Korban penyalahgunaan mapza	265	235	145
26	Penyandang LGBT	10.176	6.836	150
27	Korban LGBT	520	694	-

Sumber : Dinas Sosial Kota Samarinda

**Tabel 6.56**  
**Data Panti Sosial**  
**Kota Samarinda Tahun 2018 – 2020**

No	Uraian	2018	2019	2020	Satuan
<b>1</b>	<b>Panti sosial asuhan anak</b>				
1.1	Jumlah panti	31	31	30	Unit
1.2	Jumlah penghuni	1650	1650	1600	Orang
1.3	Jumlah pekerja sosial profesional	33	33	32	Orang
1.4	Jumlah tenaga kesejahteraan sosial	10	10	10	Orang
<b>2</b>	<b>Panti sosial petirahan anak</b>				
2.1	Jumlah panti	1	1	1	Unit
2.2	Jumlah penghuni	31	31	30	Orang
2.3	Jumlah pekerja sosial profesional	1	1	1	Orang
<b>3</b>	<b>Panti sosial binaremajaja</b>				
3.1	Jumlah panti	1	1	1	Unit
3.2	Jumlah penghuni	30	30	30	Orang
3.3	Jumlah pekerja sosial profesional	2	2	2	Orang
3.4	Jumlah tenaga kesejahteraan sosial	1	1	1	Orang
<b>4</b>	<b>Panti sosial tresna wirda</b>				
4.1	Jumlah panti	2	2	2	Unit
4.2	Jumlah penghuni	130	130	130	Orang
4.3	Jumlah pekerja sosial profesional			5	Orang

Sumber : Dinas Sosial Kota Samarinda

**Tabel 6.57**  
**Rasio Tempat Ibadah**  
**Kota Samarinda Tahun 2017 – 2021**

No	Uraian	2017	2018	2019	2020	2021	Satuan
<b>1</b>	<b>Mushola/Langgar/Surau</b>						
	Jumlah bangunan	779	727	733	740	740	Unit
	Jumlah penduduk yang beragama Islam	692.446	711.030	790.855	841.682	841.682	Orang
	Rasio	1,12	1,02	0,93	0,88	0,88	Unit
<b>2</b>	<b>Mesjid</b>						
	Jumlah bangunan	385	394	360	375	375	Unit
	Jumlah penduduk yang beragama Islam	692.446	711.030	790.885	841.682	841.682	Orang
	Rasio	0,56	0,55	0,46	0,45	0,45	Unit
<b>3</b>	<b>Gereja Protestan</b>						
	Jumlah bangunan	142	167	167	167	167	Unit
	Jumlah penduduk yang beragama Kristen Protestan	37.958	39.895	45.550	52.445	52.445	Orang
	Rasio	3,74	4,19	3,67	3,18	3,18	Unit
<b>4</b>	<b>Gereja Katolik</b>						
	Jumlah bangunan	14	14	14	14	14	Unit
	Jumlah penduduk yang beragama Kristen Katolik	18.431	18.925	20.115	22.554	2.254	Orang
	Rasio	0,76	0,74	0,70	0,62	6,21	Unit
<b>5</b>	<b>Pura</b>						
	Jumlah bangunan	3	5	5	5	5	Unit
	Jumlah penduduk yang beragama Hindu	784	769	795	1.209	1.209	Orang
	Rasio	3,83	6,50	6,29	4,14	4,14	Unit
<b>6</b>	<b>Vihara</b>						
	Jumlah bangunan	8	11	10	10	10	Unit
	Jumlah penduduk yang beragama Buddha	7.923	7.893	9.410	9.438	9438	Orang
	Rasio	1,01	1,39	1,06	1,06	1,06	Unit
<b>7</b>	<b>Kelenteng</b>						
	Jumlah bangunan	3	2	2	2	2	Unit
	Jumlah penduduk yang beragama Tridharma	278	274	274	274	274	Orang
	Rasio	10,79	7,30	7,30	7,30	7,30	Unit

Sumber : Kementrian Agama Kota Samarinda

## 6.7 Tenaga Kerja

**Tabel 6.58**  
**Pencari Kerja yang Ditempatkan**  
**Kota Samarinda Tahun 2017 – 2021**

No	Uraian	2017	2018	2019	2020	2021*	Satuan
1	Pencari kerja yang ditempatkan	24	11,34	45,88	42,96	9,30	%
2	Jumlah pencari kerja yang ditempatkan	2.059	1.225	2.331	171	159	Orang
3	Jumlah pencari kerja yang mendaftar	8.480	10.800	5.081	913	302	Orang
	1. Lulusan S3	0	0	0	0	0	Orang
	2. Lulusan S2	21	36	16	2	1	Orang
	3. Lulusan S1	1.687	2.512	1.041	184	132	Orang
	4. Diploma/Sederajat	868	1.024	530	279	71	Orang
	5. SMA/MA/Sederajat	5.357	6.580	3.204	429	75	Orang
	6. SMP/MTs/Sederajat	377	508	214	16	20	Orang
	7. SD/MI/Sederajat	170	140	76	3	3	Orang

Sumber : Dinas Tenaga Kerja Kota Samarinda  
Keterangan : \*data sampai bulan April 2021

**Tabel 6.59**  
**Balai Latihan Kerja**  
**Kota Samarinda Tahun 2017 – 2021**

No	Uraian	2017	2018	2019	2020	2021*	Satuan
1	Jumlah Balai Latihan Kerja	1	1	1	1	1	Balai
2	Jumlah Peserta Balai Latihan Kerja	1.296	912	3.304	92	-	Orang
3	Jumlah Lembaga Pelatihan Kerja	36	32	67	67	67	Lembaga
3.1	Jumlah Lembaga Pelatihan Kerja Pemerintah	0	0	0	0	0	Lembaga
3.2	Lembaga Pelatihan Kerja Swasta	36	32	67	67	67	Lembaga
3.3	Jumlah Lembaga Terakreditasi	6	4	18	26	26	Lembaga
3.4	Jumlah Lembaga Belum Terakreditasi	30	32	49	41	41	Lembaga
4	Jumlah Peserta Lembaga Pelatihan Kerja Pemerintah	1754	32	-	32	32	Orang

Sumber : Dinas Tenaga Kerja Kota Samarinda  
Keterangan : \*data sampai bulan April 2021

**Tabel 6.60**  
**Tenaga Kerja Asing**  
**Kota Samarinda Tahun 2017 – 2021**

No	Uraian	2017	2018	2019	2020	2021*	Satuan
1	Jumlah Perusahaan Yang Mempekerjakan Warga Negara Asing	17	20	61	22	21	Perusahaan
2	Jumlah Pekerja Warga Negara Asing	66	7	8	64	15	Orang
3	Pekerja Legal	66	7	8	64	15	Orang
4	Pekerja Ilegal	-	-	-	-	-	Orang

Sumber : Dinas Tenaga Kerja Kota Samarinda

Keterangan : \*data sampai bulan April 2021

**Tabel 6.61**  
**Perkembangan Upah Minimum Kota (UMK) Kota Samarinda**  
**dan Upah Minimum Regional (UMR) Provinsi Kalimantan Timur**  
**Kota Samarinda Tahun 2017 – 2021**

Uraian	2017	2018	2019	2020	2021
UMK	2.442.018	2.654.984	2.868.082	3.112.156	3.112.156
UMR	2.339.556	2.543.331	2.747.560	2.981.378	2.981.378

Sumber : Dinas Tenaga Kerja Kota Samarinda

## 6.8 Pemberdayaan Perempuan dan Perlindungan Anak

**Tabel 6.62**  
**Jumlah PKK dan Posyandu**  
**Kota Samarinda Tahun 2017 - 2021**

No	Uraian	2017	2018	2019	2020	2021	Satuan
1	Rasio PKK aktif	100	100	100	100	100	%
1.1	Jumlah PKK aktif	70	70	70	70	70	Unit
1.2	Jumlah PKK Keseluruhan	70	70	70	70	70	Unit
2	Posyandu	635	712	730	730	790	Unit
2.1	Jumlah Posyandu Aktif	635	712	730	730	790	Unit
2.2	Total Posyandu	710	712	730	730	790	Unit

Sumber : Dinas Pemberdayaan Perempuan dan Perlindungan Anak Kota Samarinda

**Tabel 6.63**  
**Partisipasi Perempuan**  
**Kota Samarinda Tahun 2017 - 2021**  
**(Orang)**

No	Uraian	2017	2018	2019	2020	2021
1	Jumlah perempuan yang menempati jabatan eselon II	4	3	3	4	4
2	Jumlah perempuan yang menempati jabatan eselon III	56	62	61	55	50
3	Jumlah perempuan yang menempati jabatan eselon IV	376	375	375	348	359
4	Pekerja perempuan di pemerintahan	4.034	4.425	4.383	4.314	4.357

Sumber : Dinas Pemberdayaan Perempuan dan Perlindungan Anak Kota Samarinda

**Tabel 6.64**  
**Jumlah Kepala Keluarga Perempuan**  
**Kota Samarinda Tahun 2017 - 2020**

No	Uraian	2017	2018	2019	2020
1	Kepala Keluarga Perempuan	45.721	37.480	40.711	49.481

Sumber : Dinas Pemberdayaan Perempuan dan Perlindungan Anak Kota Samarinda

**Tabel 6.65**  
**Pemberdayaan Perempuan**  
**Kota Samarinda Tahun 2018 - 2020**

No	Uraian	2018	2019	2020	Satuan
1	Pemberdayaan Perempuan Bidang Politik	300	285	275	Orang
2	Pemberdayaan Perempuan Bidang Hukum	300	285	275	Orang
3	Pemberdayaan Perempuan Bidang Sosial	250	750	700	Orang
4	Pemberdayaan Perempuan Bidang Ekonomi	250	2.500	2.131	Orang
5	Jumlah perangkat daerah sudah menerapkan Penerapan Pengarusutamaan Gender (PUG)	22	24	24	Unit

Sumber : Dinas Pemberdayaan Perempuan dan Perlindungan Anak Kota Samarinda

**Tabel 6.66**  
**Jumlah Laporan Pengaduan Perempuan**  
**dan Anak Korban Kekerasan**  
**Kota Samarinda Tahun 2017 - 2021**  
**(Kasus)**

No	Uraian	2017	2018	2019	2020	2021
1	Laporan Pengaduan Perempuan Korban Kekerasan yang Ditindak Lanjuti	25	15	15	11	2
2	Laporan Pengaduan Perempuan Korban Kekerasan yang Tidak Ditindak Lanjuti	11	5	8	6	0
3	Jumlah Laporan Pengaduan Anak Korban Kekerasan Ditindak Lanjuti	106	60	81	39	25
4	Jumlah Laporan Pengaduan Anak Korban Kekerasan Tidak Ditindak Lanjuti	32	19	30	19	0

Sumber : Dinas Pemberdayaan Perempuan dan Perlindungan Anak Kota Samarinda

**Tabel 6.67**  
**Tenaga Terlatih Pelayanan Perempuan dan Anak Korban Kekerasan**  
**Kota Samarinda Tahun 2017 - 2021**  
**(Orang)**

No	Uraian	2017	2018	2019	2020	2021
1	Jumlah tenaga psikolog	3	3	5	5	5
2	Jumlah tenaga konselor	0	0	1	1	1
3	Jumlah tenaga rohaniwan	0	0	0	0	0
4	Jumlah tenaga kerja kesehatan	0	0	0	0	0
5	Jumlah aparat tenaga hukum	3	3	3	3	3
6	Jumlah tenaga reintegrasi	0	0	0	0	0

Sumber : Dinas Pemberdayaan Perempuan dan Perlindungan Anak Kota Samarinda

**Tabel 6.68**  
**Lembaga Perlindungan Perempuan dan Anak**  
**Kota Samarinda Tahun 2017 – 2021**  
**(Unit)**

No	Uraian	2017	2018	2019	2020	2021
1	Jumlah unit pelayanan perempuan dan anak (UPPA)	0	1	1	1	1
2	Jumlah pusat kritis terpadu (PKT)	0	0	0	0	0
3	Jumlah <i>woman crisis centre</i> (WCC)	0	0	0	0	0
4	Jumlah rumah perlindungan trauma centre (RPTC)	0	0	1	1	1
5	Jumlah satgas perlindungan TKI bermasalah	0	0	0	0	0
6	Jumlah UPT dinas sosial	1	1	1	1	1

Sumber : Dinas Pemberdayaan Perempuan dan Perlindungan Anak Kota Samarinda

**Tabel 6.69**  
**Anak Berhadapan dengan Hukum**  
**Kota Samarinda Tahun 2017 – 2021**  
**(Orang)**

No	Uraian	2017	2018	2019	2020	2021
1	Jumlah anak sebagai pelaku	28	12	7	3	5
2	Jumlah anak sebagai korban	110	67	104	55	20
3	Jumlah anak sebagai saksi	51	23	11	12	0

Sumber : Dinas Pemberdayaan Perempuan dan Perlindungan Anak Kota Samarinda

**Tabel 6.70**  
**Lembaga Kemasyarakatan**  
**Kota Samarinda Tahun 2017 - 2020**

No	Uraian	2017	2018	2019	2020	Satuan
1	Lembaga pemberdayaan masyarakat aktif	59	59	59	59	Lembaga
2	Lembaga pemberdayaan masyarakat tidak aktif	0	0	0	0	Lembaga
3	Lembaga/Komunitas Masyarakat Yang Memiliki SK wali kota	59	59	60	60	SK

Sumber : Dinas Pemberdayaan Perempuan dan Perlindungan Anak Kota Samarinda

**Tabel 6.71**  
**Tipologi Kelurahan Berdasarkan Potensi**  
**Kota Samarinda Tahun 2017 - 2021**  
**(Kelurahan)**

No	Uraian	2017	2018	2019	2020
1	Jumlah Kelurahan Agraris	26	26	26	26
2	Jumlah Kelurahan Industri	6	6	6	6
3	Jumlah Kelurahan Nelayan	0	0	0	0
4	Jumlah Kelurahan Wisata	7	7	8	9

Sumber : Dinas Pemberdayaan Perempuan dan Perlindungan Anak Kota Samarinda

## 6.9 Pangan

**Tabel 6.72**  
**Ketersediaan Pangan Utama**  
**Kota Samarinda Tahun 2017 – 2021**

No	Uraian	2017	2018	2019	2020	2021	Satuan
1	Jumlah Penduduk	843.446	858.080	872.768	886.806	827.994	Orang
2	Rata-rata Jumlah Ketersediaan Pangan Utama per Tahun	193.920,19	84.374.000	85.544,09	73.781,26	10.630,07	Ton

Sumber : Dinas Ketahanan Pangan Kota Samarinda

**Tabel 6.73**  
**Jumlah Produksi Komoditas Pangan Nabati**  
**Kota Samarinda Tahun 2017 – 2021**  
**(Ton)**

No	Uraian	2017	2018	2019	2020
1	Beras	10.327,17	11.328,27	9.090,65	6.144,18
2	Sagu	-	-	-	-
3	Jagung	118,80	312,14	707,88	583,06
4	Kedelai	-	1,02	1,00	-
5	Kacang Tanah	-	68,44	37,73	29,15
6	Ubi Kayu	4.217,19	3.621,74	4.505,21	3.173,81
7	Ubi Jalar	409,74	329,11	108,75	163,31
8	Sayur	15.018,00	5.538,30	61.522,00	676,50
9	Buah-buahan	6.901,00	4.066,60	32.640,60	25.461,60

Sumber : Dinas Ketahanan Pangan Kota Samarinda

**Tabel 6.74**  
**Jumlah Produksi Komoditas Pangan Hewani**  
**Kota Samarinda Tahun 2017 – 2020**  
**(Ton)**

No	Uraian	2017	2018	2019	2020
1	Daging Sapi dan Kerbau	1.183.959,00	1.164.930,80	1.596.441,33	1.051,45
2	Daging Ayam	9.404,99	212,43	12.935,80	13.449,92
3	Telur	2.365,00	2.199,44	4.194.079	4.377.370,05
4	Ikan	23.521,64	20.267,02	860,00	664,10

Sumber : Dinas Ketahanan Pangan Kota Samarinda

**Tabel 6.75**  
**Perkembangan Rata-rata Konsumsi Energi dan Protein**  
**Kota Samarinda Tahun 2017 – 2021**  
**(Kal/Kap/Hari)**

No	Uraian	2017	2018	2019	2020	2021
1	Energi	1840,57	1911,10	1911,10	1928,20	1945,40
2	Unggas	57,74	58,6 0	63,20	62,60	

Sumber : Dinas Ketahanan Pangan Kota Samarinda

**Tabel 6.76**  
**Pola Pangan Harapan (PPH)**  
**Kota Samarinda Tahun 2017 – 2021**

No	Uraian	2017	2018	2019	2020	2021
1	Pola Pangan Harapan	83,3	82,1	84,4	85,8	87,2

Sumber : Dinas Ketahanan Pangan Kota Samarinda

**Tabel 6.77**  
**Jumlah Konsumsi Produk Terhadap Kelompok Bahan Pangan**  
**Kota Samarinda Tahun 2017 - 2021**  
**(Kg)**

No	Uraian	2017	2018	2019	2020	2021
<b>1</b>	<b>Padi-padian</b>					
	Beras	77,2	75,6	73,7	73,9	74,1
	Jagung	1,1	1,1	1,0	1,0	1,0
	Terigu	13,3	14,5	16,1	16,2	16,2
<b>2</b>	<b>Umbi-umbian</b>					
	Singkong	14,3	11,0	7,7	9,6	11,6
	Ubi jalar	1,3	1,0	1,1	1,4	1,7
	Kentang	0,1	0,0	0,0	0,0	0,0
	Sagu	2,8	2,2	1,8	2,2	2,7
	Umbi lainnya	0,3	0,2	0,3	0,4	0,5
<b>3</b>	<b>Pangan hewani</b>					
	Daging Ruminansia	3,1	7,9	5,6	5,5	5,4
	Daging Unggas	13,2	13,4	11,5	11,3	11,1
	Telur	8,2	8,6	8,2	8,1	7,9
	Susu (Liter)	3,5	4,5	3,7	3,6	3,5
	Ikan	27,8	24,5	29,8	29,2	28,6
<b>4</b>	<b>Minyak dan lemak</b>					
	Minyak kelapa	0,3	0,5	0,8	0,8	0,8
	Minyak sawit	-	-	-	-	-
	Minyak Lainnya	8	9,0	8,5	8,4	8,3
	Margarin	-	0,4	0,4	0,4	0,4
<b>5</b>	<b>Buah/biji berminyak</b>					
	Kelapa	0,7	0,5	0,6	0,8	1,1
	Kemiri	0,4	0,2	0,2	0,2	0,3
<b>6</b>	<b>Kacang-kacangan</b>					
	Kedelai	7,2	6,6	7,8	8,3	9,0
	Kacang tanah	0,3	0,2	0,2	0,3	0,3
	Kacang hijau	-	0,3	0,2	0,3	0,3
	Kacang lainnya	-	0,2	0,2	0,2	0,3
<b>7</b>	<b>Gula</b>					
	Gula pasir	9,0	7,0	7,0	7,3	7,5
	Gula merah	0,4	0,4	0,4	0,4	0,4
<b>8</b>	<b>Sayuran dan buah</b>					
	Sayur	40,4	39,9	42,7	44,0	45,2
	Buah	28,2	28,7	37,5	38,6	39,7
<b>9</b>	<b>Lain-lain</b>					
	Minuman (Liter)	35,0	28,5	41,1	41,4	41,4
	Bumbu-bumbuan	2,0	3	2,7	2,7	2,7

Sumber : Dinas Ketahanan Pangan Kota Samarinda

**Tabel 6.78**  
**Penyaluran Beras Medium dan Komoditi Komersil**  
**Kota Samarinda Tahun 2017 – 2021**  
**(Kg)**

No	Uraian	2017	2018	2019	2020	2021*
<b>BERAS MEDIUM (CBP)</b>						
1	Rastra/Bansos	3.163.320,00	1.040.400,00	-	563.760,00	-
2	Golongan Anggaran	49.995,00	33.000,00	16.000,00	101.410,00	-
3	OP KPSH	56.535,00	1.838.143,00	1.408.428,23	1.374.802,00	98.805,00
<b>KOMODITI KOMERSIAL</b>						
1	Beras Komersial/Premium (BPNT/Penjualan)	417.070,00	123.750,00	920.540,00	3.960.926,00	103.309
2	Gula	279.550,00	485.392,00	4.199.544,00	290.050,00	722
3	Daging	-	11.800,00	57.783,00	30.267,00	587
4	Terigu	-	1.660,00	2.474,00	5.200,00	265
5	Minyak Goreng (Liter)	5.292,00	7.437,00	17.393,00	135.271,00	4.744

Sumber : Perum Bulog Kantor Cabang Samarinda

Keterangan : \* data sampai tanggal 26 Februari 2021

\*\* penyaluran untuk Kota Samarinda

**Tabel 6.79**  
**Stok Fisik Persediaan**  
**Kota Samarinda Tahun 2017 – 2021**  
**(Kg)**

No	Uraian	2017	2018	2019	2020	2021*
1	Ketahanan Stok Beras	5.170.296,23	6.730.943,23	4.688.576,00	3.478.442,00	1.608.624,00
2	Ketahanan Stok Gula	-	-	-	99.550,00	257.274,00
3	Ketahanan Stok Daging	-	-	11.827,00	2.000,00	5.950,00
4	Ketahanan Stok Tepung Terigu	-	-	-	1.780,00	3.000,00
5	Ketahanan Stok Minyak (liter)	-	-	11.827,00	94,00	-

Sumber : Perum Bulog Kantor Cabang Samarinda

Keterangan : \* data sampai tanggal 26 Februari 2021

\*\* ketahanan stok meliputi seluruh wilayah kerja Perum Bulog Kantor Cabang Samarinda (Samarinda, Bontang, Kutai Kartanegara, Kutai Timur, Kutai Barat, dan Mahakam Ulu)

**Tabel 6.80**  
**Pengadaan Beras/Gabah**  
**Kota Samarinda Tahun 2017 - 2021**  
**(Kg)**

No	Uraian	2017	2018	2019	2020	2021*
1	Gabah (Setara beras)	-	-	-	19.285,00	-
2	Beras DN	160.010,00	-	-	-	-
3	Beras LN	-	-	-	-	-
4	Pengadaan Komersil	140.000,00	79.200,00	973.550,00	3.940.875,00	435.500,00
5	Movereg LN / Movereg DN	3.962.800,00	2.500.000,00	-	550.000,00	-
6	Movenas LN / Movenas DN	3.985.570,00	8.900.000,00	2.000.000,00	1.000.000,00	2.000,00

Sumber : Perum Bulog Kantor Cabang Samarinda

Keterangan : \* data sampai tanggal 26 Februari 2021

\*\* ketahanan stok meliputi seluruh wilayah kerja Perum Bulog Kantor Cabang Samarinda (Samarinda, Bontang, Kutai Kartanegara, Kutai Timur, Kutai Barat, dan Mahakam Ulu

## 6.10 Pertanian

**Tabel 6.81**  
**Jumlah dan Luas Tanah Kosong**  
**Kota Samarinda Tahun 2017 - 2021**

No	Uraian	2018	2019	2020	2021*	Satuan
1	Jumlah tanah kosong	1.646.112	1,646,112	1,646,112	1,646,112	Persil
2	Luas tanah kosong	1.068		1.081	1.081	Ha
3	Jumlah tanah kosong dimanfaatkan	980.522	980.522	980.522	980.522	Persil
4	Luas tanah kosong dimanfaatkan	3.755	3.755	3.755	3.755	Ha
5	Jumlah tanah kosong belum dimanfaatkan	470.714	470.714	470.714	470.714	Persil
6	Luas tanah kosong belum dimanfaatkan	289	289	289	289	Ha

Sumber : Dinas Pertanian Kota Samarinda

Keterangan : \*data sampai bulan Maret 2021

**Tabel 6.82**  
**Jenis Hak Tanah**  
**Kota Samarinda Tahun 2018 - 2020**  
**(Sertifikat)**

No	Uraian	2018	2019	2020
1	Jumlah Hak Milik	14.448	14.528	14.606
2	Jumlah Hak Guna Bangunan	2.287	2.287	2.287
3	Jumlah Hak Guna Usaha	815	815	815

Sumber : Dinas Pertanian Kota Samarinda

**Tabel 6.83**  
**Luas Tanah Berdasarkan Hak**  
**Kota Samarinda Tahun 2018 – 2021**  
**(Ha)**

No	Uraian	2018	2019	2020	2021*
1	Luas Hak Milik	719,164	719,164	719,164	719,164
2	Luas Hak Guna Bangunan	123	123	123	123
3	Luas Hak Guna Usaha	20	20	20	20

Sumber : Dinas Pertanahan Kota Samarinda  
 Keterangan : \*data sampai bulan Maret 2021

**Tabel 6.84**  
**Penyelesaian Kasus Tanah Negara**  
**Kota Samarinda Tahun 2019 – 2021**  
**(Kasus)**

No	Uraian	2019	2020	2021*
1	Jumlah kasus tanah yang terdaftar	4	1	11
2	Jumlah kasus tanah yang diselesaikan	3	0	5
3	Jumlah Kasus Sengketa Tanah Belum Selesai	1	1	10

Sumber : Dinas Pertanahan Kota Samarinda  
 Keterangan : \*data sampai bulan Maret 2021

**Tabel 6.85**  
**Jumlah Izin Lokasi**  
**Kota Samarinda Tahun 2017 – 2021**  
**(Izin)**

No	Uraian	2017	2018	2019	2020	2021*
1	Jumlah pemohon izin lokasi	47	42	34	23	7
2	Jumlah izin lokasi	19	9	5	4	

Sumber : Dinas Pertanahan Kota Samarinda  
 Keterangan : \*data sampai bulan Maret 2021

## 6.11 Lingkungan Hidup

**Tabel 6.86**  
**Rasio Tempat Pembuangan Sampah (TPS)**  
**terhadap Jumlah Penduduk**  
**Kota Samarinda Tahun 2017 – 2021**

No	Uraian	2017	2018	2019	2020	2021	Satuan
1	Jumlah TPS	254	254	251	250	137	buah
1.1	Jumlah TPS Terbuka	-	204	159	158	62	buah
1.2	Jumlah TPS Tertutup	-	-	-	-	-	buah
1.3	Jumlah Stasiun Kontener	-	50	92	92	75	buah
2	Jumlah Daya Tampung TPS	1429	1570	1522	1215	912	m <sup>3</sup>
3	Jumlah Penduduk	769.632	858.931	872.768	889.095	827.994	jiwa
4	Rasio Daya Tampung TPS per 1.000 penduduk	1,86	1,83	1,74	1,7	1,1	%

Sumber : Dinas Lingkungan Hidup Kota Samarinda

**Tabel 6.87**  
**Persentase Penegakan Hukum Lingkungan**  
**Kota Samarinda Tahun 2017 – 2021**

No	Uraian	2017	2018	2019	2020	2021	Satuan
1	Jumlah kasus lingkungan yang ada	34	24	54	29	27	kasus
2	Jumlah kasus lingkungan yang diselesaikan pemda	34	24	54	29	27	kasus
3	Persentase	100	100	100	100	100	%

Sumber : Dinas Lingkungan Hidup Kota Samarinda

**Tabel 6.88**  
**Volume Sampah**  
**Kota Samarinda Tahun 2017 – 2021**

No	Uraian	2017	2018	2019	2020	2021	Satuan
1	Volume Sampah Rumah Tangga						m <sup>3</sup>
1.1	Sampah yang dihasilkan rumah tangga	-	526.696,47	526.801,57	529.210,94	530.839,85	m <sup>3</sup>
1.2	Sampah sejenis sampah rumah tangga	-	351.130,99	351.201,05	352.807,29	335.893,24	m <sup>3</sup>
1.3	Volume sampah rumah tangga yang terolah	-	790.385,36	773.184,65	773.027,87	772.293,89	m <sup>3</sup>
2	Volume sampah yang mengandung limbah bahan berbahaya dan beracun	957,22	2.494,81	3.350,01	1.157,52	97,49	Ton
3	Volume sampah yang mengandung limbah bahan berbahaya dan beracun yang terolah	775,32	2.135,85	2.418,74	878,09	84,27	Ton
4	Persentase jumlah sampah yang tertangani	86,69	77,56	76,15	73,26	80,57	%
5	Persentase jumlah sampah yang berkurang melalui 3R	3,39	7,49	15,39	14,69	18,76	%

Sumber : Dinas Lingkungan Hidup Kota Samarinda

**Tabel 6.89**  
**Sarana dan Prasarana Pembuangan Sampah**  
**Kota Samarinda Tahun 2017 – 2021**  
**(Unit)**

No	Uraian	2017	2018	2019	2020	2021
<b>1</b>	<b>Alat angkut sampah</b>					
	Truk pengangkut sampah	56	66	68	69	80
	Gerobak pengangkut sampah	115	115	-	-	-
	Motor pengangkut sampah	10	10	2	2	2
	Pickup pengangkut sampah	5	10	10	10	8
	Beco	3	3	3	4	5
	Bulldozer	1	2	3	3	3
<b>2</b>	<b>Tempat pengolahan sampah</b>					
	TPS	254	254	251	250	137
	TPST	3	3	3	3	3
	TPA	2	2	2	2	2

Sumber : Dinas Lingkungan Hidup Kota Samarinda

**Tabel 6.90**  
**Persentase Penanganan Sampah**  
**Kota Samarinda Tahun 2017 – 2021**

No	Uraian	2017	2018	2019	2020	2021	Satuan
<b>1</b>	Volume produksi sampah (m <sup>3</sup> )	963.600	843.812	857.405,09	871.195,99	406.592,52	m <sup>3</sup>
<b>2</b>	Jumlah sampah yang ditangani (m <sup>3</sup> )	835.307	654.453	627.047,37	640.796,86	327.600,15	m <sup>3</sup>
<b>3</b>	Persentase	86,99	77,56	73,13	73,55	80,57	%

Sumber : Dinas Lingkungan Hidup Kota Samarinda

**Tabel 6.91**  
**Perkembangan Indeks Kualitas Udara, Indeks Kualitas Air,**  
**dan Kualitas Lingkungan Hidup**  
**Kota Samarinda Tahun 2017 - 2020**

No	Uraian	2017	2018	2019	2020
1	Indeks Kualitas Udara	101,59	91,93	91,18	85,98
2	Indeks Kualitas Air	34,62	27,37	37,00	32,50
3	Indeks Kualitas Tutupan Lahan	32,47	47,17	42,12	42,12
4	Indeks Kualitas Lingkungan Hidup	53,852	55,612	57,3215	52,36

Sumber : Dinas Lingkungan Hidup Kota Samarinda

**Tabel 6.92**  
**Jumlah Perusahaan Industri/Pabrik**  
**Kota Samarinda Tahun 2017 - 2021**  
**(Perusahaan)**

No	Uraian	2017	2018	2019	2020	2021
1	Memiliki Pengolahan Limbah	7	7	7	7	7
1.1	Limbah Cair	7	7	7	7	7
1.2	Limbah Padat	7	7	7	7	7
1.3	Gas/Debu	7	7	7	7	7
2	Tidak Memiliki Pengolahan Limbah	-	-	-	-	-

Sumber : Dinas Lingkungan Hidup Kota Samarinda

**Tabel 6.93**  
**Cakupan Pengawasan terhadap Pelaksanaan AMDAL**  
**Kota Samarinda Tahun 2017 – 2021**  
**(Usaha dan/atau Kegiatan)**

No	Uraian	2017	2018	2019	2020	2021
1	Jumlah seluruh perusahaan wajib AMDAL	42	42	42	43	45
2	Jumlah perusahaan wajib AMDAL yang telah diawasi	21	40	56	64	80

Sumber : Dinas Lingkungan Hidup Kota Samarinda

**Tabel 6.94**  
**Cakupan Pengawasan terhadap Pelaksanaan UKL-UPL**  
**Kota Samarinda Tahun 2017 – 2021**  
**(Usaha dan/atau Kegiatan)**

No	Uraian	2017	2018	2019	2020	2021
1	Jumlah seluruh perusahaan wajib UKL-UPL	445	459	503	539	563
2	Jumlah perusahaan wajib UKL-UPL yang telah diawasi	64	110	150	173	197

Sumber : Dinas Lingkungan Hidup Kota Samarinda

**Tabel 6.95**  
**Kegiatan Usaha yang Memiliki Izin Pembuangan Air Limbah**  
**Kota Samarinda Tahun 2017 – 2021**  
**(Usaha)**

No	Uraian	2017	2018	2019	2020	2021
1	Jumlah Kegiatan Usaha	43	39	30	11	11

Sumber : Dinas Lingkungan Hidup Kota Samarinda

**Tabel 6.96**  
**Titik Penataan (Titik Pembuangan Air Limbah) Kegiatan Usaha**  
**Kota Samarinda Tahun 2017 – 2021**

No	Uraian	2018			
		Perusahaan	Baru	Perpanjang	Tutup
1	Jumlah titik pembuangan air limbah kegiatan usaha berizin	35	22	23	6
		2019			
		Perusahaan	Baru	Perpanjang	Tutup
		19	11	14	1
		2020			
		Perusahaan	Baru	Perpanjang	Tutup
		11	8	3	0
		2021			
		Perusahaan	Baru	Perpanjang	Tutup
		11	11	0	0

Sumber : Dinas Lingkungan Hidup Kota Samarinda

**Tabel 6.97**  
**Ruang Hijau Terbuka**  
**Kota Samarinda Tahun 2017 – 2021**

No	Uraian	2017	2018	2019	2020	2021	Satuan
1	Jumlah Ruang Terbuka Hijau	26	26	26	26	26	Unit
1.1	Jumlah Ruang Terbuka Hijau dikelola Pemerintah	16	16	16	16	16	Unit
1.2	Jumlah Ruang Terbuka Hijau dikelola Swasta/Masyarakat	10	10	10	10	10	Unit
2	Luas Ruang Terbuka Hijau	34.780,08	34.442,08	34.442,08	34.442,08	34.442,08	Ha
3	Rasio Ruang Terbuka Hijau Per Satuan Luas Wilayah	48,44	47,97	47,97	47,97	47,97	%

Sumber : Dinas Lingkungan Hidup Kota Samarinda

## 6.12 Administrasi Kependudukan dan Catatan Sipil

**Tabel 6.98**  
**Jumlah Penduduk Menurut Kepemilikan Berkas**  
**Kota Samarinda Tahun 2018 – 2021**

No	Uraian	2018	2019	2020	2021*
<b>1</b>	<b>Kepemilikan KTP</b>				
	Jumlah Penduduk Wajib KTP	542.660	556.011	568.839	576.611
	Jumlah Penduduk Memiliki E-KTP	351.102	359.154	376.626	429.138
	Jumlah Penduduk Belum Memiliki E-KTP	193.935	197.366	192.213	147.473
<b>2</b>	<b>Kepemilikan KK</b>				
	Jumlah Penduduk Memiliki Kartu Keluarga	210.779	224.032	232.058	269.651
	Jumlah Penduduk Belum Memiliki Kartu Keluarga	42.137	37.367	34.173	
<b>3</b>	<b>Kepemilikan Akta Lahir</b>				
	Jumlah Penduduk Telah Memiliki Akta Kelahiran	297.672	314.718	343.577	308.864
	Jumlah Penduduk Belum Memiliki Akta Kelahiran	481.211	478.858	473.677	467.499
<b>4</b>	<b>Kepemilikan Akta Nikah</b>				
	Jumlah Penduduk Memiliki Akta Nikah	7.028	10.227	12.356	13.586
	Jumlah Penduduk Belum Memiliki Akta Nikah	23.331	20.800	18.709	17.583
<b>5</b>	<b>Kepemilikan Akta Perceraian</b>				
	Jumlah Penduduk Memiliki Akta Perceraian	218	273	332	351
	Jumlah Penduduk Belum Memiliki Akta Perceraian	214	224	233	228
<b>6</b>	<b>Kepemilikan Akta Kematian</b>				
	Jumlah Penduduk Memiliki Akta Kematian	18.391	23.160	28.137	32.719
<b>7</b>	<b>Jumlah Penduduk</b>	<b>778.883</b>	<b>793.576</b>	<b>817.254</b>	<b>825.494</b>

Sumber : Dinas Kependudukan dan Pencatatan Sipil Kota Samarinda

Keterangan : \* data sampai bulan Juni 2021

**Tabel 6.99**  
**Jumlah Penduduk Menurut Jenis Kelamin**  
**Kota Samarinda Tahun 2017 – 2021**

No	Uraian	2017	2018	2019	2020	2021*
<b>1</b>	<b>Laki-laki</b>	<b>394.435</b>	<b>397.278</b>	<b>404.402</b>	<b>416.182</b>	<b>420.107</b>
	Palaran	29.030	30.095	30.610	31.806	32.085
	Samarinda Seberang	31.572	31.146	31.705	32.531	32.742
	Samarinda Ulu	64.473	64.544	65.289	66.327	66.487
	Samarinda Ilir	35.059	34.872	35.190	35.661	35.647
	Samarinda Utara	47.479	48.775	50.167	52.137	52.989
	Sungai Kunjang	61.453	62.414	63.739	66.037	66.956
	Sambutan	25.362	26.445	27.381	28.646	29.103
	Sungai Pinang	52.378	51.411	51.899	53.276	53.963
	Samarinda Kota	17.194	16.625	16.683	16.692	16.686
	Loa Janan Ilir	30.435	30.951	31.739	33.069	33.449
<b>2</b>	<b>Perempuan</b>	<b>375.197</b>	<b>381.605</b>	<b>389.174</b>	<b>401.072</b>	<b>405.387</b>
	Palaran	26.903	28.169	28.720	29.794	30.268
	Samarinda Seberang	29.537	29.519	30.170	31.081	31.298
	Samarinda Ulu	61.700	62.729	63.374	64.630	64.865
	Samarinda Ilir	33.188	33.397	33.782	34.291	34.341
	Samarinda Utara	45.222	46.770	48.290	50.123	50.997
	Sungai Kunjang	58.894	60.241	61.564	63.791	64.825
	Sambutan	24.057	25.235	26.082	27.379	27.847
	Sungai Pinang	49.777	49.646	50.283	51.815	52.448
	Samarinda Kota	16.778	16.276	16.411	16.485	16.426
	Loa Janan Ilir	29.141	29.623	30.498	31.683	32.072
<b>3</b>	<b>Sex Ratio Penduduk</b>	<b>105,13</b>	<b>104,11</b>	<b>103,91</b>	<b>103,77</b>	<b>103,63</b>
<b>4</b>	<b>Kepadatan Penduduk</b>	<b>1.071</b>	<b>1.085</b>	<b>1.105</b>	<b>1.138</b>	<b>1.150</b>
	Palaran	253	264	268	279	282
	Samarinda Seberang	4.893	5.055	5.156	5.301	5.337
	Samarinda Ulu	5.704	5.785	5.848	5.953	5.971
	Samarinda Ilir	3.754	3.793	3.832	3.886	3.888
	Samarinda Utara	404	415	428	445	452
	Sungai Kunjang	2.796	2.852	2.914	3.019	3.065
	Sambutan	490	512	529	555	564
	Sungai Pinang	2.990	2.972	3.005	3.091	3.130
	Samarinda Kota	2.055	2.991	3.009	3.016	3.010
	Loa Janan Ilir	2.280	2.330	2.394	2.490	2.520

Sumber : Dinas Kependudukan dan Pencatatan Sipil Kota Samarinda

Keterangan : \* data sampai bulan Juni 2021

**Tabel 6.100**  
**Jumlah Penduduk Menurut Usia**  
**Kota Samarinda Tahun 2017 – 2021**

No	Uraian	2017	2018	2019	2020	2021*
1	0-4 Tahun	55.315	65.277	62.851	60.941	71.285
2	5-9 Tahun	73.429	80.133	79.053	79.818	72.304
3	10-14 Tahun	70.086	66.008	74.677	78.624	62.937
4	15-19 Tahun	66.554	64.054	57.167	64.560	39.471
5	20-24 Tahun	65.840	64.505	65.183	67.966	14.447
6	25-29 Tahun	63.761	62.573	64.235	66.436	8.930
7	30-34 Tahun	70.688	66.067	65.661	65.284	6.734
8	35-39 Tahun	69.521	69.203	70.764	70.882	5.653
9	40-44 Tahun	61.731	61.256	63.330	65.609	5.169
10	45-49 Tahun	54.916	55.434	56.518	57.417	5.456
11	50-54 Tahun	43.180	44.750	47.622	48.827	5.818
12	55-59 Tahun	31.593	33.253	35.229	36.915	4.772
13	60-64 Tahun	20.018	21.641	23.394	25.511	3.094
14	65-69 Tahun	11.618	12.739	14.441	14.592	1.578
15	70-74 Tahun	5.690	6.119	7.035	7.540	716
16	>75 Tahun	5.692	5.871	6.416	6.332	500

Sumber : Dinas Kependudukan dan Pencatatan Sipil Kota Samarinda  
Keterangan : \* data sampai bulan Juni 2021

**Tabel 6.101**  
**Jumlah Penduduk Menurut Status Perkawinan**  
**Kota Samarinda Tahun 2017 – 2021**

No	Uraian	2017	2018	2019	2020	2021*
1	Penduduk Belum Kawin	377.250	378.115	380.065	398.974	402.397
2	Penduduk Sudah Kawin	360.863	366.757	375.586	378.595	381.208
3	Penduduk Cerai Hidup	9.889	10.949	12.827	14.099	14.791
4	Penduduk Cerai Mati	21.629	23.062	25.098	25.586	27.098

Sumber : Dinas Kependudukan dan Pencatatan Sipil Kota Samarinda  
Keterangan : \* data sampai bulan Juni 2021

**Tabel 6.102**  
**Jumlah Penduduk Berdasarkan Tingkat Pendidikan**  
**Kota Samarinda Tahun 2017 – 2021**

No	Uraian	2018	2019	2020	2021*
<b>1</b>	<b>Laki-laki</b>				
	Penduduk Tamat SD	47.358	47.190	46.578	46.446
	Penduduk Tidak Tamat SD	137.171	40.862	150.274	43.770
	Penduduk Tamat SMP	54.855	54.604	54.999	55.095
	Penduduk Tamat SMA	120.609	123.334	124.660	125.320
	Penduduk Diploma I/II/III	8.087	8.363	8.545	8.669
	Penduduk Sarjana S1	26.314	27.309	28.030	28.479
	Penduduk Sarjana S2	2.694	2.843	2.884	2.937
	Penduduk Sarjana S3	190	198	212	223
<b>2</b>	<b>Perempuan</b>				
	Penduduk Tamat SD	58.854	58.545	57.462	57.281
	Penduduk Tidak Tamat SD	132.129	40.575	144.684	43.064
	Penduduk Tamat SMP	54.767	54.403	55.049	55.296
	Penduduk Tamat SMA	99.900	102.290	104.191	105.191
	Penduduk Diploma I/II/III	10.756	11.188	11.527	11.718
	Penduduk Sarjana S1	23.662	25.121	26.346	27.150
	Penduduk Sarjana S2	1.464	1.605	1.728	1.788
	Penduduk Sarjana S3	73	79	85	89

Sumber : Dinas Kependudukan dan Pencatatan Sipil Kota Samarinda  
 Keterangan : \* data sampai bulan Juni 2021

**Tabel 6.103**  
**Jumlah Penduduk Berdasarkan Mata Pencaharian**  
**Kota Samarinda Tahun 2017 – 2021**

No	Urutan	2017	2018	2019	2020	2021*
<b>1</b>	<b>Laki-laki</b>					
	Belum/Tidak Bekerja	106.025	112.992	114.991	121.625	123.853
	Mengurus Rumah Tangga	81	54	46	41	
	Pelajar/Mahasiswa	77.195	72.736	71.388	74.912	73.238
	Pensiunan	2.908	3.043	3.114	2.965	2.999
	Pegawai Negeri Sipil (PNS)	12.704	12.624	12.470	12.112	11.897
	Tentara Nasional Indonesia (TNI)	1.089	1.115	1.152	1.180	1.184
	Kepolisian RI (POLRI)	1.344	1.400	1.421	1.470	1.467
	Perdagangan	1.019	957	949	911	895
	Petani/Kebun	7.305	7.372	7.427	7.251	7.273
	Peternak	71	61	59	54	53
	Nelayan/Perikanan	659	653	670	688	718
	Industri	51	47	45	44	43
	Konstruksi	124	117	115	111	106
	Transportasi	163	149	147	142	141
	Karyawan Swasta	123.443	123.889	128.541	130.201	131.502
	Karyawan BUMN	753	812	863	901	901
	Karyawan BUMD	359	394	419	437	449
	Karyawan Honoror	2.093	2.345	2.606	2.812	2.927
	Buruh Harian Lepas	6.669	6.420	6.481	6.505	6.613
	Buruh Tani/Perkebunan	386	390	401	401	405
	Buruh Nelayan/Perikanan	96	87	85	83	79
	Buruh Peternakan	21	21	23	23	23
	Pembantu Rumah Tangga	19	15	14	13	13
	Tukang Cukur	33	36	34	31	33
	Tukang Listrik		86	85	81	82
	Tukang Batu	86	624	606	584	584
	Tukang Kayu	666	510	503	467	463
	Tukang Sol Sepatu	509	14	14	13	13
	Tukang Las/Pandai Besi	16	135	136	131	130
	Tukang Jahit	138	142	137	136	137
	Tukang Gigi	153	6	6	5	5
	Penata Rias	6	5	5	5	5
	Penata Rambut	29	29	28	29	30
	Mekanik	433	418	414	402	408
	Seniman	31	30	30	30	31
	Tabib	4	4	4	4	4
	Perancang Busana	2	1	1	1	1
	Penerjemah	66	2	2	2	2
	Imam Masjid		65	63	60	60
	Pendeta	107	107	115	114	113
	Pastor		7	9	9	9
	Wartawan	6	71	71	70	73
	Ustad/Mubaligh	68	94	96	91	89
	Juru Masak	87	11	10	10	10
	Anggota DPD RI	1	1	1	1	1
	Gubernur	1	1	1	1	1
	Wakil Gubernur	1	1	1	1	1
	Walikota	1	1	1	1	1
	Wakil Walikota	1	1	1	1	1
	Anggota DPRD Prop	1	14	11	10	8
	Anggota DPRD Kab/Kota	13	13	14	15	12
	Dosen	15	566	594	613	631
	Guru	520	1.050	1.096	1.117	1.131
	Pengacara	1.021	63	61	68	71
	Notaris	61	20	20	22	23
	Arsitek	18	22	22	22	22
	Akuntan	20	5	4	6	6
	Konsultan	5	93	96	91	92
	Dokter	96	260	279	295	310
	Perawat	184	217	245	260	271
	Apoteker	19	25	31	34	37
	Penyiar Radio	5	6	6	6	6
	Pelaut	1.357	563	592	601	613
	Peneliti	2	4	4	4	4
	Sopir	3.020	1.337	1.358	1.356	1.353
	Pialang	4	1			
	Pedagang	1	2.916	2.910	2.823	2.835
	Perangkat Desa	40.151	4	4	5	4
	Wiraswasta	-	39.943	41.214	41.628	43.567
	Lainnya	-	54	40	44	40
<b>2</b>	<b>Perempuan</b>					
	Belum/Tidak Bekerja	95.004	101.497	103.580	109.709	111.743
	Mengurus Rumah Tangga	156.716	158.734	162.654	163.885	165.456
	Pelajar/Mahasiswa	66.906	63.442	62.051	64.823	63.723
	Pensiunan	812	887	945	975	1.013
	Pegawai Negeri Sipil (PNS)	8.540	8.629	8.649	8.593	8.566
	Tentara Nasional Indonesia (TNI)	9	7	7	7	7
	Kepolisian RI (POLRI)	35	37	44	50	50
	Perdagangan	366	354	361	349	344
	Petani/Kebun	2.079	2.058	2.080	2.021	2.032
	Peternak	5	4	6	5	5
	Nelayan/Perikanan	8	7	5	5	5
	Industri	26	24	25	24	24
	Konstruksi	8	6	5	5	5
	Transportasi	5	5	6	5	5
	Karyawan Swasta	28.020	28.479	30.220	31.299	31.808
	Karyawan BUMN	370	407	431	463	481
	Karyawan BUMD	182	192	217	244	244
	Karyawan Honoror	1.982	2.287	2.583	2.780	2.897
	Buruh Harian Lepas	285	263	257	259	255
	Buruh Tani/Perkebunan	124	130	136	135	139
	Buruh Nelayan/Perikanan	4	3	2	2	2
	Buruh Peternakan	5	4	3	2	2
	Pembantu Rumah Tangga	433	369	358	350	348
	Tukang Cukur	2	2	2	2	2
	Tukang Listrik					
	Tukang Batu	3	1	1	1	1
	Tukang Kayu	4	4	4	4	4
	Tukang Sol Sepatu	1				
	Tukang Las/Pandai Besi	1	1			
	Tukang Jahit	108	107	104	107	109
	Tukang Gigi	1				
	Penata Rias	41	35	36	34	34
	Penata Busana	6	6	6	6	6
	Penata Rambut	35	36	38	39	40
	Mekanik	1				
	Seriman	10	9	9	8	9
	Paraji	1	1	1	1	1
	Tabib	2	2	3		
	Perancang Busana	4	4	1	3	3
	Penerjemah	1	1	1	1	1
	Imam Masjid					
	Pendeta		38	45	54	
	Pastor	40				
	Wartawan		3	1	1	2
	Ustad/Mubaligh	5	5	5	5	5
	Juru Masak	5	22	21	18	17
	Anggota DPD RI	23	1	1	1	2
	Gubernur	-				
	Wakil Gubernur					
	Walikota					
	Wakil Walikota					
	Anggota DPRD Prop	1	1	3	3	3
	Anggota DPRD Kab/Kota	2	3	3	5	6
	Dosen	359	400	430	452	473
	Guru	2.258	2.380	2.495	2.554	2.609
	Pengacara	8	8	12	12	13
	Notaris	21	22	29	31	31
	Arsitek	5	5	5	5	6
	Akuntan	4	5	5	5	5
	Konsultan	16	15	15	15	15
	Dokter	288	317	353	381	413
	Bidan	264	297	332	362	368
	Perawat	631	672	723	763	796
	Apoteker	77	85	94	98	103
	Psikiater/Psikolog	2	4	5	5	4
	Penyiar Televisi	1	1	1	1	1
	Penyiar Radio	3	3	4	4	4
	Pelaut	5	3	5	6	5
	Peneliti	1	1	1	1	1
	Sopir	1				
	Pialang	2	2	2	2	2
	Pedagang	1.168	1.147	1.151	1.125	1.113
	Perangkat Desa	1	1	1	2	2
	Biarawan/Biarawati	20	29	29	28	22
	Wiraswasta	7.799	8.073	8.548	8.914	9.982
	Lainnya	39	26	24	21	20

Sumber : Dinas Kependudukan dan Pencatatan Sipil Kota Samarinda  
Keterangan : \* data sampai bulan Juni 2021

**Tabel 6.104**  
**Jumlah Penduduk Berdasarkan Agama**  
**Kota Samarinda Tahun 2017 – 2021**

No	Uraian	2018	2019	2020	2021*
<b>1</b>	<b>Laki-laki</b>				
	Islam	362.136	368.782	379.657	383.312
	Kristen Katolik	9.855	10.117	10.476	21.573
	Kristen Protestan	20.711	20.907	21.453	10.620
	Budha	3.963	3.986	3.985	443
	Hindu	424	423	438	3.981
	Kong Hu Cu	128	136	132	140
	Kepercayaan	61	51	41	38
<b>2</b>	<b>Perempuan</b>				
	Islam	348.894	355.916	366.935	370.890
	Kristen Katolik	9.060	9.312	9.628	20.202
	Kristen Protestan	19.184	19.400	19.961	9.735
	Budha	3.930	4.005	3.987	388
	Hindu	345	355	383	3.989
	Kong Hu Cu	141	143	144	147
	Kepercayaan	51	43	34	36

Sumber : Dinas Kependudukan dan Pencatatan Sipil Kota Samarinda  
 Keterangan : \* data sampai bulan Juni 2021

## 6.13 Pengendalian Penduduk dan Keluarga Berencana

**Tabel 6.105**  
**Rasio Akseptor KB**  
**Kota Samarinda Tahun 2017 – 2021**

No	Uraian	2017	2018	2019	2020	2021*	Satuan
1	Jumlah akseptor KB	966.118	102.005	100.930	102.640	109.379	Orang
2	Jumlah pasangan usia subur	140.435	145.174	146.795	148.996	156.134	Orang
3	Persentase akseptor KB	68,44	70,3	68,76	68,89	69,44	%

Sumber : Dinas Pengendalian Penduduk dan Keluarga Berencana Kota Samarinda  
Keterangan : \* data sampai bulan September 2021

**Tabel 6.106**  
**Jumlah Peserta Program KB Aktif**  
**Kota Samarinda Tahun 2017 – 2021**

No	Uraian	2017	2018	2019	2020	2021*	Satuan
1	Jumlah peserta program KB aktif	966.118	102.005	100.930	102.640	109.379	Orang
2	Jumlah pasangan usia subur	140.435	145.174	146.795	148.996	156.134	Pasang
2.1	pasangan usia subur peserta KB	96.118	102.005	100.930	102.640	109.379	Pasang
2.2	Pasangan usia subur belum mengikuti KB	40.673	40.074	45.865	46.356	43.204	Pasang
3	Persentase peserta program KB aktif	68,44	70,3	68,76	68,89	70,05	%

Sumber : Dinas Pengendalian Penduduk dan Keluarga Berencana Kota Samarinda  
Keterangan : \* data sampai bulan September 2021

**Tabel 6.107**  
**Peserta KB Berdasarkan Alat/Metode**  
**Kota Samarinda Tahun 2017 – 2021**  
**(Orang)**

No	Uraian	2017	2018	2019	2020	2021*
1	Suntik KB	35.695	37.077	36.843	37.622	39788
2	Obat/pil KB	32.653	35.162	33.561	33.205	35524
3	IUD/spiral	18.081	18.720	19.074	18.888	19811
4	Susuk / Inplant	5.583	2.325	6.542	6.946	7503
5	Kondom	1.990	2.484	2.397	3.254	3942
6	Vasektomi / MOP			336	279	230
7	Tubektomi /MOW			2177	2446	2581

Sumber : Dinas Pengendalian Penduduk dan Keluarga Berencana Kota Samarinda  
Keterangan : \* data sampai bulan September 2021

**Tabel 6.108**  
**Sarana dan Prasarana KB**  
**Kota Samarinda Tahun 2017 - 2021**

No	Uraian	2017	2018	2019	2020	2021*	Satuan
1	Alat Praga KB	65	65	5	5		Unit
2	Balai KB	1	3	6	8	8	Balai
3	Unit Pelayanan KB						
3.1	Puskesmas	26	26	26	26	37	Unit
3.2	Puskesmas Pembantu	0	0	29	29	29	Unit
3.3	Klinik KB	18	23	10	12	33	Unit
3.4	Pos Pelayanan KB desa						Unit
4	Tenaga Klinik KB						
4.1	Dokter	140	118	36	37	17	Orang
4.2	Bidan	333	239	107	107	88	Orang
4.3	Perawat kesehatan	154	76	550	600		Orang
5	Petugas KB						
5.1	Petugas Lapangan KB	32	31	10	10	27	Orang
	a. Sudah Mengikuti Pelatihan	32	31	10	10	27	Orang
	b. Belum Mengikuti Pelatihan	-	-	-	-	-	Orang
5.2	Penyuluh KB	32	31	21	18	27	Orang
	a. Sudah Mengikuti Pelatihan	32	31	21	18	27	Orang
	b. Belum Mengikuti Pelatihan	-	-	-	-	-	Orang
6	Kelompok Bina Keluarga						
6.1	Kelompok Bina Keluarga Balita	93	84	97	94	97	Kelompok
6.2	Kelompok Bina Keluarga Remaja	29	36	23	25	37	Kelompok
6.3	Kelompok Bina Keluarga Lansia	29	36	23	25	74	Kelompok
7	Institusi Masyarakat Pedesaan						
8	Pembantu Pembina Keluarga Berencana Desa	59	59	59	59	59	Institusi
9	Sub Pembantu Pembina Keluarga Berencana Desa	2.053	2.068	1.981	1.959	1.961	Institusi
10	Kampung KB	20	37	30	59	59	Kelompok
11	Kader KB						
11.1	Tingkat Kelurahan	2.112	1.127	2.021	2.018	2.044	Orang
11.2	Tingkat RT	2.053	2.068	1.962	1.941	1.985	Orang

Sumber : Dinas Pengendalian Penduduk dan Keluarga Berencana Kota Samarinda  
Keterangan : \* data sampai bulan September 2021

**Tabel 6.109**  
**Unit Pelayanan KB**  
**Kota Samarinda Tahun 2017 – 2021**

No	Uraian	2017	2018	2019	2020	2021*	Satuan
1	Puskesmas	26	26	26	26	37	Unit
2	Puskesmas Pembantu	0	0	6	6	6	Unit
3	Klinik KB	18	23	60	61	61	Unit
3.1	Jumlah Dokter	140	118	37	37	17	Orang
3.2	Jumlah Bidan	333	239	101	101	88	Orang
3.3	Jumlah Perawat Kesehatan	154	76	550	600		Orang
4	Pos Pelayanan KB Desa	0	0	0	0	0	Unit

Sumber : Dinas Pengendalian Penduduk dan Keluarga Berencana Kota Samarinda  
Keterangan : \* data sampai bulan September 2021

**Tabel 6.110**  
**Rata-rata Jumlah Anak per Keluarga**  
**Kota Samarinda Tahun 2017 – 2021**

No	Uraian	2017	2018	2019	2020	2021*	Satuan
1	Jumlah Anak	227.008	230.968	286.101	286.101	-	Orang
2	Jumlah Keluarga	172.700	176.800	178.553	178.553	169.802	Keluarga
3	Rata-rata jumlah anak per keluarga	2	2	2	2		Orang

Sumber : Dinas Pengendalian Penduduk dan Keluarga Berencana Kota Samarinda  
Keterangan : \* data sampai bulan September 2021

**Tabel 6.111**  
**Keluarga Pra Sejahtera dan Keluarga Sejahtera**  
**Kota Samarinda Tahun 2017 – 2021**

No	Uraian	2017	2018	2019	2020	2021*	Satuan
1	Jumlah Anak	227.008	230.968	286.101	286.101	-	Orang
2	Jumlah Keluarga	172.700	176.800	178.553	178.553	169.802	Keluarga
3	Rata-rata jumlah anak per keluarga	2	2	2	2		Orang

Sumber : Dinas Pengendalian Penduduk dan Keluarga Berencana Kota Samarinda  
Keterangan : \* data sampai bulan September 2021

**Tabel 6.112**  
**Jumlah PIK Remaja dan BKR yang Mendapatkan Pembinaan Genre**  
**Kota Samarinda Tahun 2017 – 2021**  
**(Kelompok)**

Tahun	Jumlah PIK Remaja dan BKR yang Mendapatkan Pembinaan Genre
2017	59
2018	40
2019	43
2020	50
2021*	65

Sumber : Dinas Pengendalian Penduduk dan Keluarga Berencana Kota Samarinda  
 Keterangan : \* data sampai bulan September 2021

**Tabel 6.113**  
**Cakupan Keluarga dan Kelompok yang Melaksanakan Pembinaan**  
**Kota Samarinda Tahun 2017 – 2021**

No	Uraian	2017	2018	2019	2020	2021	Satuan
1	Cakupan keluarga yang mempunyai balita dan anak yang memahami dan melaksanakan pengasuhan dan pembinaan tumbuh kembang anak	79	83	97	104	101	Keluarga
2	Cakupan kelompok kegiatan yang melakukan pembinaan keluarga melalui 8 fungsi keluarga	343	378	344	408	411	Kelompok

Sumber : Dinas Pengendalian Penduduk dan Keluarga Berencana Kota Samarinda  
 Keterangan : \* data sampai bulan September 2021

**Tabel 6.114**  
**Cakupan Bina Keluarga dan Remaja**  
**Kota Samarinda Tahun 2017 - 2021**  
**(Orang)**

No	Uraian	2017	2018	2019	2020	2021
1	Cakupan anggota Bina Keluarga Remaja (BKR) ber-KB	496	545	462	561	556
2	Cakupan anggota Bina Keluarga Lansia (BKL) ber-KB	793	831	830	920	932
3	Cakupan anggota Bina Keluarga Balita (BKB) ber-KB	1051	1248	1427	2127	2134
4	Cakupan Remaja dalam Pusat Informasi Dan Konseling Remaja/Mahasiswa	66	71	123	145	140

Sumber : Dinas Pengendalian Penduduk dan Keluarga Berencana Kota Samarinda  
Keterangan : \* data sampai bulan September 2021

**Tabel 6.115**  
**Cakupan PUS dan PBK/PLKB**  
**Kota Samarinda Tahun 2017 - 2021**

No	Uraian	2017	2018	2019	2020	2021
1	Cakupan PUS yang ingin ber-KB tidak terpenuhi (unmet need)	19,17	18,02	18,39	17,51	17,21
2	Cakupan PUS peserta KB anggota Usaha Peningkatan Pendapatan Keluarga Sejahtera (UPPKS) yang ber-KB mandiri	1.697	1.595	1.862	1.416	1.324
3	Cakupan PKB/PLKB yang didayagunakan Perangkat Daerah KB untuk perencanaan dan pelaksanaan pembangunan daerah di bidang pengendalian penduduk	39	30	33	28	28

Sumber : Dinas Pengendalian Penduduk dan Keluarga Berencana Kota Samarinda  
Keterangan : \* data sampai bulan September 2021

**Tabel 6.116**  
**Angka Pemakaian Kontrasepsi dan CPR**  
**Kota Samarinda Tahun 2017 - 2021**

No	Uraian	2017	2018	2019	2020	2021	Satuan
1	Angka pemakaian kontrasepsi bagi perempuan menikah usia 15 - 49	140.435	145.174	146.795	150.847	154.889	
2	Angka pemakaian CPR bagi perempuan menikah usia 15 - 49	68,44	70,30	68,76	69,31	69,44	%

Sumber : Dinas Pengendalian Penduduk dan Keluarga Berencana Kota Samarinda  
 Keterangan : \* data sampai bulan September 2021

## 6.14 Perhubungan

**Tabel 6.117**  
**Jumlah Transportasi Umum**  
**Kota Samarinda Tahun 2017 - 2021**  
**(Unit)**

No	Uraian	2017	2018	2019	2020	2021*
1	Moda Angkutan Barang		1.325	1.166	1.412	1.616
1.1	Truk Barang Umum	319	718	608	703	793
1.2	Jumlah mobil box	2.361	11	11	16	22
1.3	Jumlah mobil peti kemas		42	75	90	102
1.4	Jumlah mobil tangki	1.107	554	472	603	699
2	Moda Angkutan Umum					
2.1	Angkutan kota	1.524	1.524	1.508	1.508	1.427
2.2	Taksi					
	a. Taksi Online	-	133	200	200	239
	b. Taksi Argo	35	35	55	55	53

Sumber : Dinas Perhubungan Kota Samarinda

Keterangan : \* data sampai bulan Oktober 2021

**Tabel 6.118**  
**Jumlah Perusahaan Angkutan Umum**  
**Kota Samarinda Tahun 2017 - 2021**  
**(Perusahaan)**

No	Uraian	2017	2018	2019	2020	2021*
1	Perusahaan Milik Pemerintah	1	1	1	1	1
2	Perusahaan Milik Swasta	28	27	27	27	20

Sumber : Dinas Perhubungan Kota Samarinda

Keterangan : \* data sampai bulan Oktober 2021

**Tabel 6.119**  
**Jumlah Kendaraan**  
**Kota Samarinda Tahun 2017 – 2019**  
**(Unit)**

No	Uraian	2017	2018	2019
1	Kendaraan Beroda Empat	11.691	11.806	16.636
2	Kendaraan Roda Dua	555.833	571.349	272.112

Sumber : Dinas Perhubungan Kota Samarinda

**Tabel 6.120**  
**Data Terminal**  
**Kota Samarinda Tahun 2017 – 2020**

No	Uraian	2017	2018	2019	2020	Satuan
1	Terminal					
1.1	Penumpang Melalui Terminal Tipe C					
1.1.1	Penumpang Masuk	7.676	3.267	3.621	1.421	Orang
1.1.2	Penumpang Keluar	14.890	8.484	7.961	3.081	Orang
2	Jumlah Tempat Pengujian Kendaraan (KIR) Angkutan Umum	1	1	1	1	Unit

Sumber : Dinas Perhubungan Kota Samarinda

**Tabel 6.121**  
**Jumlah Uji KIR Angkutan Umum**  
**Kota Samarinda Tahun 2018 – 2020**

No	Uraian	2018	2019	2020
1	Mobil Penumpang Umum			
	Jumlah	550	473	238
	Jumlah KIR	704	490	154
	Persentase	100	100	74
2	Mobil Bus			
	Jumlah	604	687	313
	Jumlah KIR	490	668	268
	Persentase	81	97	86
3	Mobil barang			
	Jumlah	32.502	31.771	13.866

Sumber : Dinas Perhubungan Kota Samarinda

**Tabel 6.122**  
**Transportasi Udara**  
**Kota Samarinda Tahun 2017 – 2021**

No	Uraian	2017	2018	2019	2020	2021*	Satuan
1	Jumlah Bandara	1	1	1	1	1	Buah
1.3	Jumlah Orang yang Melalui Bandara	26.718	48.924	11.020	292.346	182.372	Orang
1.4	Jumlah Barang Bagasi yang Melalui Bandara	169.198	309.940	3.483.799	1.657.586	1.196.122	Kg
1.5	Jumlah Barang Cargo yang Melalui Bandara	53.890	32.617	168.351	508.198	1.538.346	Kg
2	Jumlah Maskapai	3	6	8	8	5	Unit
3	Jumlah Penumpang Pesawat Udara						
3.1	Jumlah Orang yang Berangkat Bandara	21.669	51.934	551.411	280.572	182.131	Orang
3.2	Jumlah Barang Bagasi yang Berangkat Bandara	168.731	320.333	2.831.064	1.329.720	1.009.585	Kg
3.3	Jumlah Barang Cargo yang Berangkat Bandara	63.523	30.394	37.277	169.698	621.834	Kg

Sumber : Kantor Bandara APT. Pranoto Kota Samarinda

Keterangan : \* data sampai bulan September 2021

**Tabel 6.123**  
**Jumlah Transportasi Sungai**  
**Kota Samarinda Tahun 2017 – 2020**  
**(Unit)**

No	Uraian	2017	2018	2019	2020
<b>1</b>	<b>Moda Angkutan Sungai, Danau dan Penyeberangan (ASDP)</b>				
<b>1.2</b>	<b>Milik Swasta</b>				
	a. Jumlah ferry/Kp. Sungai Kunjang	33	33	33	33
	b. Jumlah kapal perintis	-	-	-	-
	c. Jumlah kapal komersil	33	33	33	33
	e. Jumlah rakit/getek	-	-	-	-
<b>2</b>	<b>Moda Angkutan Laut</b>				
<b>2.1</b>	<b>Kapal Penumpang Ragional</b>	38	52	47	47
<b>2.3</b>	<b>Kapal Barang Regional</b>	327	115	34	29

Sumber : Dinas Perhubungan Kota Samarinda

**Tabel 6.124**  
**Data Dermaga**  
**Kota Samarinda Tahun 2017 – 2021**

No	Uraian	2017	2018	2019	2020	2021*	Satuan
1	Dermaga	5	5	5	5	5	Unit
1.1	Penumpang Melalui Dermaga						
	a. Jumlah Penumpang Masuk	37.088	53.278	53.507	12.350	47.653	Orang
	b. Jumlah Penumpang Keluar	34.770	61.346	66.510	10.200	59.196	Orang
1.2	Barang Melalui Dermaga						
	a. Jumlah Barang Masuk	7.061	5574	3.407	1.500	1127	Ton
	b. Jumlah Barang Keluar	15.170	23.716	26.475	7.500	24.041	Ton

Sumber : Dinas Perhubungan Kota Samarinda  
Keterangan : \* data sampai bulan Oktober 2021

**Tabel 6.125**  
**Data Pelabuhan**  
**Kota Samarinda Tahun 2017 – 2021**

No	Uraian	2017	2018	2019	2020	2021	Satuan
1	Jumlah Pelabuhan	1	1	1	1	1	Unit
2	Pelabuhan Yang Diusahakan						
	- Peti kemas konvensional	0	0	0	0	0	Unit
	- Non Peti Kemas	1	1	1	1	1	Unit
3	Jumlah kunjungan kapal	907	924	663	698	35	Call
4	Jumlah arus penumpang						
	- Embarkasi	76.685	91.524	56.989	25.934	6.309	Orang
	- Debarkasi	38.932	36.999	19.945	31.562	5.276	Orang
5	Jumlah arus barang						
	- Bongkar	152.705	144.825	102.274	73.828	9.773	Ton
	- Muat	63.060	88.820	38.585	89.708	10.968	Ton

Sumber : PT. Pelabuhan Indonesia IV (Persero) Cabang Samarinda

**Tabel 6.126**  
**Perhubungan**  
**Kota Samarinda Tahun 2017 – 2020**

No	Uraian	2017	2018	2019	2020	Satuan
1	Rasio Konektivitas dan Aksesibilitas Nasional	6,01	37,31	34,5	0,14	Rasio
2	Indeks Kinerja Pelayanan Perhubungan	74	62	81	74	%
3	Level Keselamatan Transportasi	25	56	67	70	%

Sumber : Dinas Perhubungan Kota Samarinda

## 6.15 Komunikasi dan Informatika

**Tabel 6.127**  
**Rasio Warnet**  
**Kota Samarinda Tahun 2019 – 2020**

No	Uraian	2019	2020	Satuan
1	Jumlah Game Online	33	33	Buah
2	Jumlah Warnet	33	33	Buah
3	Jumlah Penduduk	872.768	886.806	Jiwa
4	Rasio Warnet per 1.000 penduduk	0,04	0,04	%

Sumber : Dinas Komunikasi dan Informatika Kota Samarinda

**Tabel 6.128**  
**Surat Kabar Nasional/Lokal**  
**Kota Samarinda Tahun 2017 – 2020**  
**(Media)**

No	Uraian	2017	2018	2019	2020	2021*
1	Jumlah jenis surat kabar terbitan nasional	850	2.000	3.470	3.470	3.470
2	Jumlah jenis surat kabar terbitan lokal	6	6	7	7	7
3	Total jenis surat kabar (1+2)	856	2.006	3.477	3.477	3.477

Sumber : Dinas Komunikasi dan Informatika Kota Samarinda

Keterangan : \* data sampai bulan Oktober 2021

**Tabel 6.129**  
**Jumlah Penyiaran**  
**Kota Samarinda Tahun 2017 – 2020**  
**(Penyiaran)**

No	Uraian	2017	2018	2019	2020	2021*
1	Jumlah penyiaran radio lokal	28	28	28	28	28
2	Jumlah penyiaran radio nasional	674	674	674	674	674
3	Jumlah penyiaran TV lokal	4	4	4	4	4
4	Jumlah penyiaran TV nasional	10	10	10	10	10
5	Total penyiaran radio/TV lokal (1+2+3+4)	716	716	716	716	716

Sumber : Dinas Komunikasi dan Informatika Kota Samarinda

Keterangan : \* data sampai bulan Oktober 2021

**Tabel 6.130**  
**Sistem Informasi Berbasis Website**  
**Kota Samarinda Tahun 2021**

No	OPD	Website
1	Kota Samarinda	<a href="https://samarindakota.go.id/">https://samarindakota.go.id/</a> <a href="http://e-kelurahan.samarindakota.go.id/">http://e-kelurahan.samarindakota.go.id/</a> <a href="https://sipessut.samarindakota.go.id/v2/">https://sipessut.samarindakota.go.id/v2/</a> <a href="http://data.samarindakota.go.id/">http://data.samarindakota.go.id/</a> <a href="http://corona.samarindakota.go.id/">http://corona.samarindakota.go.id/</a> <a href="http://api.samarindakota.go.id/v2">http://api.samarindakota.go.id/v2</a>
2	Sekretariat Daerah	<a href="http://setda.samarindakota.go.id/">http://setda.samarindakota.go.id/</a> <a href="http://organisasi.samarindakota.go.id/">http://organisasi.samarindakota.go.id/</a> <a href="https://jidih.samarindakota.go.id/">https://jidih.samarindakota.go.id/</a> <a href="http://lpse.samarindakota.go.id/eproc4">http://lpse.samarindakota.go.id/eproc4</a>
3	Dinas Pendidikan	<a href="https://disdik.samarindakota.go.id/">https://disdik.samarindakota.go.id/</a> <a href="https://asli.samarindakota.go.id/">https://asli.samarindakota.go.id/</a>
4	Dinas Kesehatan	<a href="http://dinkes.samarindakota.go.id/">http://dinkes.samarindakota.go.id/</a> <a href="https://iks.samarindakota.go.id/">https://iks.samarindakota.go.id/</a>
5	Dinas Pekerjaan Umum dan Penataan Ruang	<a href="https://pupr.samarindakota.go.id/">https://pupr.samarindakota.go.id/</a>
6	Dinas Perumahan dan Permukiman	<a href="https://disperkim.samarindakota.go.id/">https://disperkim.samarindakota.go.id/</a>
7	Satuan Polisi Pamong Praja	<a href="http://satpolpp.samarindakota.go.id/">http://satpolpp.samarindakota.go.id/</a> <a href="https://e-kasus.samarindakota.go.id/">https://e-kasus.samarindakota.go.id/</a>
8	Dinas Pemadam Kebakaran	<a href="http://damkar.samarindakota.go.id/welcome.html">http://damkar.samarindakota.go.id/welcome.html</a>
9	Dinas Lingkungan Hidup	<a href="http://dlh.samarindakota.go.id/">http://dlh.samarindakota.go.id/</a>
10	Dinas Tenaga Kerja	<a href="http://disnaker.samarindakota.go.id./">http://disnaker.samarindakota.go.id./</a> <a href="https://jobsam.samarindakota.go.id/">https://jobsam.samarindakota.go.id/</a>
11	Dinas Pemberdayaan Perempuan dan Perlindungan Anak	<a href="https://dp2pa.samarindakota.go.id/">https://dp2pa.samarindakota.go.id/</a>
12	Dinas Ketahanan Pangan	<a href="https://dkp.samarindakota.go.id/">https://dkp.samarindakota.go.id/</a>
13	Dinas Kependudukan dan Pencatatan Sipil	<a href="http://disdukcapil.samarindakota.go.id/">http://disdukcapil.samarindakota.go.id/</a>
14	Dinas Perhubungan	<a href="https://dishub.samarindakota.go.id/website">https://dishub.samarindakota.go.id/website</a> <a href="http://atcs.samarindakota.go.id/">http://atcs.samarindakota.go.id/</a>
15	Dinas Komunikasi dan Informatika	<a href="https://diskominfo.samarindakota.go.id/">https://diskominfo.samarindakota.go.id/</a> <a href="http://portik.samarindakota.go.id/">http://portik.samarindakota.go.id/</a>
16	Dinas Koperasi dan Usaha Mikro Kecil Menengah	<a href="https://kopukm.samarindakota.go.id/">https://kopukm.samarindakota.go.id/</a>
17	Dinas Penanaman Modal dan Pelayanan Terpadu Satu Pintu	<a href="http://dpmpstpsamarindakota.go.id/">http://dpmpstpsamarindakota.go.id/</a>
18	Dinas Kepemudaan dan Olahraga	<a href="https://dispورا.samarindakota.go.id/">https://dispورا.samarindakota.go.id/</a>
19	Dinas Kebudayaan	<a href="http://disbud.samarindakota.go.id/">http://disbud.samarindakota.go.id/</a>
20	Dinas Perpustakaan	<a href="https://perpus.samarindakota.go.id/">https://perpus.samarindakota.go.id/</a>

No	OPD	Website
21	Dinas Pariwisata	<a href="https://dispar.samarindakota.go.id/">https://dispar.samarindakota.go.id/</a>
22	Dinas Perdagangan	<a href="https://disdag.samarindakota.go.id/">https://disdag.samarindakota.go.id/</a>
23	Dinas Perindustrian	<a href="https://disperin.samarindakota.go.id/">https://disperin.samarindakota.go.id/</a>
24	Badan Pendapatan Daerah	<a href="https://bapenda.samarindakota.go.id/">https://bapenda.samarindakota.go.id/</a>
25	Badan Perencanaan Pembangunan Daerah	<a href="https://bappeda.samarindakota.go.id/">https://bappeda.samarindakota.go.id/</a>
26	Badan Pengelola Keuangan Aset Daerah	<a href="https://bpkad.samarindakota.go.id/">https://bpkad.samarindakota.go.id/</a>
27	Inspektorat Daerah	<a href="http://inspektorat.samarindakota.go.id/">http://inspektorat.samarindakota.go.id/</a>
28	Badan Kepegawaian, Pendidikan dan Pelatihan Daerah	<a href="http://bkppd.samarindakota.go.id/new/">http://bkppd.samarindakota.go.id/new/</a> <a href="https://litbang.samarindakota.go.id/">https://litbang.samarindakota.go.id/</a>
29	Badan Penelitian dan Pengembangan Daerah	<a href="https://ojs.samarindakota.go.id/jri">https://ojs.samarindakota.go.id/jri</a>
30	Sekretariat DPRD	<a href="http://dprd.samarindakota.go.id/">http://dprd.samarindakota.go.id/</a>
31	RSUD I.A Moeis	<a href="http://iamoeis.samarindakota.go.id/">http://iamoeis.samarindakota.go.id/</a>
32	Kelurahan Bantuas	<a href="kel-bantuas.samarindakota.go.id">kel-bantuas.samarindakota.go.id</a>
33	Kelurahan Bukuan	<a href="kel-bukuan.samarindakota.go.id">kel-bukuan.samarindakota.go.id</a>
34	Kelurahan Simpang Pasir	<a href="kel-simpang-pasir.samarindakota.go.id">kel-simpang-pasir.samarindakota.go.id</a>
35	Kelurahan Rawa Makmur	<a href="kel-rawa-makmur.samarindakota.go.id">kel-rawa-makmur.samarindakota.go.id</a>
36	Kelurahan Handi Bakti	<a href="kel-handil-bakti.samarindakota.go.id">kel-handil-bakti.samarindakota.go.id</a>
37	Kelurahan Sidomulyo	<a href="kel-sidomulyo.samarindakota.go.id">kel-sidomulyo.samarindakota.go.id</a>
38	Kelurahan Selili	<a href="kel-selili.samarindakota.go.id">kel-selili.samarindakota.go.id</a>
39	Kelurahan Sidodamai	<a href="kel-sidodamai.samarindakota.go.id">kel-sidodamai.samarindakota.go.id</a>
40	Kelurahan Pelita	<a href="kel-pelita.samarindakota.go.id">kel-pelita.samarindakota.go.id</a>

No	OPD	Website
41	Kelurahan Sungai Dama	<a href="kel-sungai-dama.samarindakota.go.id">kel-sungai-dama.samarindakota.go.id</a>
42	Kelurahan Baqa	<a href="kel-baqa.samarindakota.go.id">kel-baqa.samarindakota.go.id</a>
43	Kelurahan Mesjid	<a href="kel-mesjid.samarindakota.go.id">kel-mesjid.samarindakota.go.id</a>
44	Kelurahan Sungai Keledang	<a href="kel-sungai-keledang.samarindakota.go.id">kel-sungai-keledang.samarindakota.go.id</a>
45	Kelurahan Mangkupalas	<a href="kel-mangkupalas.samarindakota.go.id">kel-mangkupalas.samarindakota.go.id</a>
46	Kelurahan Tenun	<a href="kel-tenun.samarindakota.go.id">kel-tenun.samarindakota.go.id</a>
47	Kelurahan Gunung Panjang	<a href="kel-gunung-panjang.samarindakota.go.id">kel-gunung-panjang.samarindakota.go.id</a>
48	Kelurahan Tanah Merah	<a href="kel-tanah-merah.samarindakota.go.id">kel-tanah-merah.samarindakota.go.id</a>
49	Kelurahan Sempaja Selatan	<a href="kel-sempaja-selatan.samarindakota.go.id">kel-sempaja-selatan.samarindakota.go.id</a>
50	Kelurahan Lempake	<a href="kel-lempake.samarindakota.go.id">kel-lempake.samarindakota.go.id</a>
51	Kelurahan Sungai Siring	<a href="kel-sungai-siring.samarindakota.go.id">kel-sungai-siring.samarindakota.go.id</a>
52	Kelurahan Sempaja Utara	<a href="kel-sempaja-utara.samarindakota.go.id">kel-sempaja-utara.samarindakota.go.id</a>
53	Kelurahan Sempaja Barat	<a href="kel-sempaja-barat.samarindakota.go.id">kel-sempaja-barat.samarindakota.go.id</a>
54	Kelurahan Sempaja Timur	<a href="kel-sempaja-timur.samarindakota.go.id">kel-sempaja-timur.samarindakota.go.id</a>
55	Kelurahan Budaya Pampang	<a href="kel-budaya-pampang.samarindakota.go.id">kel-budaya-pampang.samarindakota.go.id</a>
56	Kelurahan Teluk Lerong Ilir	<a href="kel-teluk-lerong-ilir.samarindakota.go.id">kel-teluk-lerong-ilir.samarindakota.go.id</a>
57	Kelurahan Air Putih	<a href="kel-air-putih.samarindakota.go.id">kel-air-putih.samarindakota.go.id</a>
58	Kelurahan Jawa	<a href="kel-jawa.samarindakota.go.id">kel-jawa.samarindakota.go.id</a>
59	Kelurahan Sidodadi	<a href="kel-sidodadi.samarindakota.go.id">kel-sidodadi.samarindakota.go.id</a>
60	Kelurahan Air Hitam	<a href="kel-air-hitam.samarindakota.go.id">kel-air-hitam.samarindakota.go.id</a>

No	OPD	Website
61	Kelurahan Gunung Kelua	<a href="http://kel-gunung-kelua.samarindakota.go.id">kel-gunung-kelua.samarindakota.go.id</a>
62	Kelurahan Dadi Mulya	<a href="http://kel-dadi-mulya.samarindakota.go.id">kel-dadi-mulya.samarindakota.go.id</a>
63	Kelurahan Bukit Pinang	<a href="http://kel-bukit-pinang.samarindakota.go.id">kel-bukit-pinang.samarindakota.go.id</a>
64	Kelurahan Teluk Lerong Ulu	<a href="http://kel-teluk-lerong-ulu.samarindakota.go.id">kel-teluk-lerong-ulu.samarindakota.go.id</a>
65	Kelurahan Karang Anyar	<a href="http://kel-karang-anyar.samarindakota.go.id">kel-karang-anyar.samarindakota.go.id</a>
66	Kelurahan Karang Asam Ulu	<a href="http://kel-karang-asam-ulu.samarindakota.go.id">kel-karang-asam-ulu.samarindakota.go.id</a>
67	Kelurahan Karang Asam Ilir	<a href="http://kel-karang-asam-ilir.samarindakota.go.id">kel-karang-asam-ilir.samarindakota.go.id</a>
68	Kelurahan Lok Bahu	<a href="http://kel-lok-bahu.samarindakota.go.id">kel-lok-bahu.samarindakota.go.id</a>
69	Kelurahan Loa Buah	<a href="http://kel-loa-buah.samarindakota.go.id">kel-loa-buah.samarindakota.go.id</a>
70	Kelurahan Loa Bakung	<a href="http://kel-loa-bakung.samarindakota.go.id">kel-loa-bakung.samarindakota.go.id</a>
71	Kelurahan Sungai Kapih	<a href="http://kel-sungai-kapih.samarindakota.go.id">kel-sungai-kapih.samarindakota.go.id</a>
72	Kelurahan Sambutan	<a href="http://kel-sambutan.samarindakota.go.id">kel-sambutan.samarindakota.go.id</a>
73	Kelurahan Makroman	<a href="http://kel-makroman.samarindakota.go.id">kel-makroman.samarindakota.go.id</a>
74	Kelurahan Sindang Sari	<a href="http://kel-sindang-sari.samarindakota.go.id">kel-sindang-sari.samarindakota.go.id</a>
75	Kelurahan Pulau Atas	<a href="http://kel-pulau-atas.samarindakota.go.id">kel-pulau-atas.samarindakota.go.id</a>
76	Kelurahan Temindung Permai	<a href="http://kel-temindung-permai.samarindakota.go.id">kel-temindung-permai.samarindakota.go.id</a>
77	Kelurahan Sungai Pinang Dalam	<a href="http://kel-sungai-pinang-dalam.samarindakota.go.id">kel-sungai-pinang-dalam.samarindakota.go.id</a>
78	Kelurahan Gunung Lingai	<a href="http://kel-gunung-lingai.samarindakota.go.id">kel-gunung-lingai.samarindakota.go.id</a>
79	Kelurahan Mugirejo	<a href="http://kel-mugirejo.samarindakota.go.id">kel-mugirejo.samarindakota.go.id</a>
80	Kelurahan Bandara	<a href="http://kel-bandara.samarindakota.go.id">kel-bandara.samarindakota.go.id</a>

No	OPD	Website
81	Kelurahan Karang Mumus	<a href="http://kel-karang-mumus.samarindakota.go.id">kel-karang-mumus.samarindakota.go.id</a>
82	Kelurahan Pelabuhan	<a href="http://kel-pelabuhan.samarindakota.go.id">kel-pelabuhan.samarindakota.go.id</a>
83	Kelurahan Pasar Pagi	<a href="http://kel-pasar-pagi.samarindakota.go.id">kel-pasar-pagi.samarindakota.go.id</a>
84	Kelurahan Bugis	<a href="http://kel-bugis.samarindakota.go.id">kel-bugis.samarindakota.go.id</a>
85	Kelurahan Sungai Pinang Luar	<a href="http://kel-sungai-pinang-luar.samarindakota.go.id">kel-sungai-pinang-luar.samarindakota.go.id</a>
86	Kelurahan Simpang Tiga	<a href="http://kel-simpang-tiga.samarindakota.go.id">kel-simpang-tiga.samarindakota.go.id</a>
87	Kelurahan Tani Aman	<a href="http://kel-tani-aman.samarindakota.go.id">kel-tani-aman.samarindakota.go.id</a>
88	Kelurahan Sengkotek	<a href="http://kel-sengkotek.samarindakota.go.id">kel-sengkotek.samarindakota.go.id</a>
89	Kelurahan Harapan Baru	<a href="http://kel-harapan-baru.samarindakota.go.id">kel-harapan-baru.samarindakota.go.id</a>
90	Kelurahan Rapak Dalam	<a href="http://kel-rapak-dalam.samarindakota.go.id">kel-rapak-dalam.samarindakota.go.id</a>
91	Kecamatan Palaran	<a href="http://kec-palaran.samarindakota.go.id">kec-palaran.samarindakota.go.id</a>
92	Kecamatan Samarinda Ilir	<a href="http://kec-samarinda-ilir.samarindakota.go.id">kec-samarinda-ilir.samarindakota.go.id</a>
93	Kecamatan Samarinda Seberang	<a href="http://kec-samarinda-seberang.samarindakota.go.id">kec-samarinda-seberang.samarindakota.go.id</a>
94	Kecamatan Samarinda Utara	<a href="http://kec-samarinda-utara.samarindakota.go.id">kec-samarinda-utara.samarindakota.go.id</a>
95	Kecamatan Samarinda Ulu	<a href="http://kec-samarinda-ulu.samarindakota.go.id">kec-samarinda-ulu.samarindakota.go.id</a>
96	Kecamatan Sungai Kunjang	<a href="http://kec-sungai-kunjang.samarindakota.go.id">kec-sungai-kunjang.samarindakota.go.id</a>
97	Kecamatan Sambutan	<a href="http://kec-sambutan.samarindakota.go.id">kec-sambutan.samarindakota.go.id</a>
98	Kecamatan Sungai Pinang	<a href="http://kec-sungai-pinang.samarindakota.go.id">kec-sungai-pinang.samarindakota.go.id</a>
99	Kecamatan Samarinda Kota	<a href="http://kec-samarinda-kota.samarindakota.go.id">kec-samarinda-kota.samarindakota.go.id</a>
100	Kecamatan Loa Janan Ilir	<a href="http://kec-loa-janan.samarindakota.go.id">kec-loa-janan.samarindakota.go.id</a>

No	OPD	Website
101	Puskesmas Air Putih	<a href="http://pkm-air-putih.samarindakota.go.id">pkm-air-putih.samarindakota.go.id</a>
102	Puskesmas Bengkuring	<a href="http://pkm-bengkuring.samarindakota.go.id">pkm-bengkuring.samarindakota.go.id</a>
103	Puskesmas Harapan Baru	<a href="http://pkm-harapan-baru.samarindakota.go.id">pkm-harapan-baru.samarindakota.go.id</a>
104	Puskesmas Juanda	<a href="http://pkm-juanda.samarindakota.go.id">pkm-juanda.samarindakota.go.id</a>
105	Puskesmas Karang Asam	<a href="http://pkm-karang-asam.samarindakota.go.id">pkm-karang-asam.samarindakota.go.id</a>
106	Puskesmas Kampung Baqa	<a href="http://pkm-kampung-baqa.samarindakota.go.id">pkm-kampung-baqa.samarindakota.go.id</a>
107	Puskesmas Lempake Lempake	<a href="http://pkm-lempake.samarindakota.go.id">pkm-lempake.samarindakota.go.id</a>
108	Puskesmas Loa Bakung	<a href="http://pkm-loa-bakung.samarindakota.go.id">pkm-loa-bakung.samarindakota.go.id</a>
109	Puskesmas Mangkupalas Mangkupalas	<a href="http://pkm-mangkupalas.samarindakota.go.id">pkm-mangkupalas.samarindakota.go.id</a>
110	Puskesmas Palaran	<a href="http://pkm-palaran.samarindakota.go.id">pkm-palaran.samarindakota.go.id</a>
111	Puskesmas Pasundan	<a href="http://pkm-pasundan.samarindakota.go.id">pkm-pasundan.samarindakota.go.id</a>
112	Puskesmas Remaja	<a href="http://pkm-remaja.samarindakota.go.id">pkm-remaja.samarindakota.go.id</a>
113	Puskesmas Sambutan	<a href="http://pkm-sambutan.samarindakota.go.id">pkm-sambutan.samarindakota.go.id</a>
114	Puskesmas Segiri	<a href="http://pkm-segiri.samarindakota.go.id">pkm-segiri.samarindakota.go.id</a>
115	Puskesmas Sungai Kapih	<a href="http://pkm-sungai-kapih.samarindakota.go.id">pkm-sungai-kapih.samarindakota.go.id</a>
116	Puskesmas Sungai Siring	<a href="http://pkm-sungai-siring.samarindakota.go.id">pkm-sungai-siring.samarindakota.go.id</a>
117	Puskesmas Sempaja	<a href="http://pkm-sempaja.samarindakota.go.id">pkm-sempaja.samarindakota.go.id</a>
118	Puskesmas Sidomulyo	<a href="http://pkm-sidomulyo.samarindakota.go.id">pkm-sidomulyo.samarindakota.go.id</a>
119	Puskesmas Temindung	<a href="http://pkm-temindung.samarindakota.go.id">pkm-temindung.samarindakota.go.id</a>
120	Puskesmas Wonorejo	<a href="http://pkm-wonorejo.samarindakota.go.id">pkm-wonorejo.samarindakota.go.id</a>

No	OPD	Website
121	Puskesmas Trauma Center	<a href="http://pkm-trauma-center.samarindakota.go.id">pkm-trauma-center.samarindakota.go.id</a>
122	Puskesmas Makroman	<a href="http://pkm-makroman.samarindakota.go.id">pkm-makroman.samarindakota.go.id</a>
123	Puskesmas Bantuas	<a href="http://pkm-bantuas.samarindakota.go.id">pkm-bantuas.samarindakota.go.id</a>
124	Puskesmas Bukuan	<a href="http://pkm-bukuan.samarindakota.go.id">pkm-bukuan.samarindakota.go.id</a>
125	Puskesmas Lok Bahu	<a href="http://pkm-lok-bahu.samarindakota.go.id">pkm-lok-bahu.samarindakota.go.id</a>
126	Puskesmas Samarinda Kota	<a href="http://pkm-samarinda-kota.samarindakota.go.id">pkm-samarinda-kota.samarindakota.go.id</a>
127	Dinas Pengendalian Penduduk dan Keluarga Berencana	<a href="http://dppkb.samarindakota.go.id">http://dppkb.samarindakota.go.id</a> / <a href="http://dppkb.samarindakota.go.id">http://dppkb.samarindakota.go.id/</a>

Sumber : Dinas Komunikasi dan Informatika Kota Samarinda

**Tabel 6.131**  
**Media Sosial di Lingkungan Pemerintah**  
**Kota Samarinda Tahun 2021**

No	OPD	Jumlah Media Sosial Resmi	Link Media Sosial	
1	Kota Samarinda	4	Facebook	<a href="https://web.facebook.com/PPIDPemerintahKotaSamarinda/">https://web.facebook.com/PPIDPemerintahKotaSamarinda/</a>
			Facebook Group	<a href="https://web.facebook.com/groups/62575152365">https://web.facebook.com/groups/62575152365</a>
			Instagram	<a href="https://www.instagram.com/pemkot.samarinda/">https://www.instagram.com/pemkot.samarinda/</a>
			Twitter	<a href="https://twitter.com/ppid_smr">https://twitter.com/ppid_smr</a>
2	Sekretariat Daerah	4	Facebook	<a href="https://web.facebook.com/SekretarisDaerahSamarinda/">https://web.facebook.com/SekretarisDaerahSamarinda/</a>
			Facebook	<a href="https://web.facebook.com/bagorsamarinda/">https://web.facebook.com/bagorsamarinda/</a>
			Facebook	<a href="https://web.facebook.com/humassetdasamarinda">https://web.facebook.com/humassetdasamarinda</a>
			Facebook	<a href="https://web.facebook.com/protokol-kota-samarinda-2141849132773420">https://web.facebook.com/protokol-kota-samarinda-2141849132773420</a>
3	Dinas Pendidikan	4	Facebook	<a href="https://web.facebook.com/disdiksmd?_rdc=1&amp;_rdi">https://web.facebook.com/disdiksmd?_rdc=1&amp;_rdi</a>
			Twitter	<a href="https://twitter.com/DisdikSamarinda">https://twitter.com/DisdikSamarinda</a>
			Instagram	<a href="https://www.instagram.com/disdiksmda/">https://www.instagram.com/disdiksmda/</a>
			Youtube	<a href="https://www.youtube.com/channel/UCr1xoXLGJy2XLPuCyj7lw4Q">https://www.youtube.com/channel/UCr1xoXLGJy2XLPuCyj7lw4Q</a>
4	Dinas Kesehatan	2	Facebook	<a href="https://web.facebook.com/Dinas-Kesehatan-Kota-Samarinda-102415041295389">https://web.facebook.com/Dinas-Kesehatan-Kota-Samarinda-102415041295389</a>
			Instagram	<a href="https://www.instagram.com/dinaskesahatsamarinda/">https://www.instagram.com/dinaskesahatsamarinda/</a>
5	Dinas Pekerjaan Umum dan Penataan Ruang	2	Facebook	<a href="https://web.facebook.com/pages/Dinas%20Pupr%20Kota%20Samarinda/1585663668133488/">https://web.facebook.com/pages/Dinas%20Pupr%20Kota%20Samarinda/1585663668133488/</a>
			Youtube	<a href="https://www.youtube.com/channel/UCGjN6W49pPah1UQ8PkFX-WA">https://www.youtube.com/channel/UCGjN6W49pPah1UQ8PkFX-WA</a>
6	Dinas Perumahan dan Permukiman	3	Facebook	<a href="https://web.facebook.com/profile.php?id=100016214552651&amp;_rdc=1&amp;_rdi">https://web.facebook.com/profile.php?id=100016214552651&amp;_rdc=1&amp;_rdi</a>
			Instagram	<a href="https://www.instagram.com/disperkim_smd/">https://www.instagram.com/disperkim_smd/</a>
			Youtube	<a href="https://www.youtube.com/channel/UCMxPVKfQ2X03pMpMTw.kqig/featured">https://www.youtube.com/channel/UCMxPVKfQ2X03pMpMTw.kqig/featured</a>
7	Satuan Polisi Pamong Praja	2	Facebook	<a href="https://web.facebook.com/SatpolPPdanLinmasKotaSamarinda">https://web.facebook.com/SatpolPPdanLinmasKotaSamarinda</a>
			Instagram	<a href="https://www.instagram.com/satpolsamarinda/">https://www.instagram.com/satpolsamarinda/</a>
8	Badan Penanggulangan Bencana Daerah	2	Facebook	<a href="https://web.facebook.com/BPBDSmda/">https://web.facebook.com/BPBDSmda/</a>
			Youtube	<a href="https://www.youtube.com/channel/UCiCvO8XTqzPqGP5auRs153Q">https://www.youtube.com/channel/UCiCvO8XTqzPqGP5auRs153Q</a>
9	Dinas Pemadam Kebakaran	2	Facebook	<a href="https://web.facebook.com/dinaspemadamkebakarankotasamarinda/">https://web.facebook.com/dinaspemadamkebakarankotasamarinda/</a>
			Instagram	<a href="https://www.instagram.com/damkar_samarinda/">https://www.instagram.com/damkar_samarinda/</a>
10	Dinas Lingkungan Hidup	2	Facebook	<a href="https://web.facebook.com/dlh_samarinda">https://web.facebook.com/dlh_samarinda</a>
			Instagram	<a href="https://www.instagram.com/dlh_samarinda/">https://www.instagram.com/dlh_samarinda/</a>
11	Dinas Pemberdayaan Perempuan dan Perlindungan Anak	1	Youtube	<a href="https://www.youtube.com/channel/UCf5JaLc8kN8dviPYPt9w">https://www.youtube.com/channel/UCf5JaLc8kN8dviPYPt9w</a>
12	Dinas Ketahanan Pangan	3	Facebook	<a href="https://web.facebook.com/dtkp_samarindakota">https://web.facebook.com/dtkp_samarindakota</a>
			Instagram	<a href="https://www.instagram.com/dkp_samarinda/?hl=en">https://www.instagram.com/dkp_samarinda/?hl=en</a>
			Twitter	<a href="https://twitter.com/dkp_samarinda">https://twitter.com/dkp_samarinda</a>
13	Dinas Kependudukan dan Pencatatan Sipil	4	Facebook	<a href="https://web.facebook.com/disdukcapilsmd">https://web.facebook.com/disdukcapilsmd</a>
			Twitter	<a href="https://twitter.com/dukcapilsmd">https://twitter.com/dukcapilsmd</a>
			Instagram	<a href="https://www.instagram.com/disdukcapil_samarinda/">https://www.instagram.com/disdukcapil_samarinda/</a>
			Twitter	<a href="https://www.youtube.com/channel/UC6xQ9mF00-FKLhHcAxYmgg">https://www.youtube.com/channel/UC6xQ9mF00-FKLhHcAxYmgg</a>
14	Dinas Pengendalian Penduduk dan Keluarga Berencana	4	Facebook	<a href="https://web.facebook.com/DPPKB.SAMARINDA">https://web.facebook.com/DPPKB.SAMARINDA</a>
			Facebook	<a href="https://web.facebook.com/p2.dppkb">https://web.facebook.com/p2.dppkb</a>
			Instagram	<a href="https://www.instagram.com/dppkb.kotasamarinda/">https://www.instagram.com/dppkb.kotasamarinda/</a>
			Youtube	<a href="https://www.youtube.com/channel/UC_UXUyvkG49Zkye8dAZAcw">https://www.youtube.com/channel/UC_UXUyvkG49Zkye8dAZAcw</a>
15	Dinas Perhubungan	4	Facebook	<a href="https://web.facebook.com/dishubsamarindakota">https://web.facebook.com/dishubsamarindakota</a>
			Twitter	<a href="https://twitter.com/atcs_samarinda">https://twitter.com/atcs_samarinda</a>
			Instagram	<a href="https://www.instagram.com/dishubkotasamarinda/">https://www.instagram.com/dishubkotasamarinda/</a>
			Youtube	<a href="https://www.youtube.com/channel/UC7ZpyOnw0Fz_m0Lb-Xi8xg">https://www.youtube.com/channel/UC7ZpyOnw0Fz_m0Lb-Xi8xg</a>

No	OPD	Jumlah Media Sosial Resmi	Link Media Sosial	
16	Dinas Komunikasi dan Informatika	7	Facebook	<a href="https://web.facebook.com/diskominfosamarindakota/?_rdc=1&amp;_rdr">https://web.facebook.com/diskominfosamarindakota/?_rdc=1&amp;_rdr</a>
			Facebook	<a href="https://web.facebook.com/Samarindasiaga112">https://web.facebook.com/Samarindasiaga112</a>
			Twitter	<a href="https://twitter.com/Diskominfo_SMR">https://twitter.com/Diskominfo_SMR</a>
			Twitter	<a href="https://twitter.com/samarindasiaga">https://twitter.com/samarindasiaga</a>
			Instagram	<a href="https://www.instagram.com/diskominfo.samarinda">https://www.instagram.com/diskominfo.samarinda</a>
			Instagram	<a href="https://www.instagram.com/samarindasiaga112/">https://www.instagram.com/samarindasiaga112/</a>
			Youtube	<a href="https://www.youtube.com/channel/UCjLsXWZbGA6J6g41bBnUXiA">https://www.youtube.com/channel/UCjLsXWZbGA6J6g41bBnUXiA</a>
17	Dinas Koperasi dan UKM	2	Facebook	<a href="https://web.facebook.com/kopukm.samarindakota.go.id">https://web.facebook.com/kopukm.samarindakota.go.id</a>
			Youtube	<a href="https://www.youtube.com/channel/UC4IzCqTIWJ9OM70at1bXROA">https://www.youtube.com/channel/UC4IzCqTIWJ9OM70at1bXROA</a>
18	Dinas Penanaman Modal dan Pelayanan Terpadu Satu Pintu	3	Facebook	<a href="https://web.facebook.com/Dinas-Penanaman-Modal-dan-Pelayanan-Terpadu-Satu-Pintu-Samarinda-478181762573119/">https://web.facebook.com/Dinas-Penanaman-Modal-dan-Pelayanan-Terpadu-Satu-Pintu-Samarinda-478181762573119/</a>
			Instagram	<a href="https://www.instagram.com/dpmpstsp_smd/">https://www.instagram.com/dpmpstsp_smd/</a>
			Youtube	<a href="https://www.youtube.com/channel/UCwws23rzrICBhd6sX4TmdjA">https://www.youtube.com/channel/UCwws23rzrICBhd6sX4TmdjA</a>
19	Dinas Kepemudaan dan Olahraga	1	Instagram	<a href="https://www.instagram.com/dispورا.samarinda/7hl=en">https://www.instagram.com/dispورا.samarinda/7hl=en</a>
20	Dinas Kebudayaan	2	Youtube	<a href="https://www.youtube.com/channel/UCdfIZWEZVjkF2dpuVH0knYQ">https://www.youtube.com/channel/UCdfIZWEZVjkF2dpuVH0knYQ</a>
			Instagram	<a href="https://www.instagram.com/disbudsamarinda/">https://www.instagram.com/disbudsamarinda/</a>
21	Dinas Perpustakaan	2	Facebook	<a href="https://web.facebook.com/dinpus.kotasamarinda">https://web.facebook.com/dinpus.kotasamarinda</a>
			Youtube	<a href="https://www.youtube.com/channel/UCiQh9atyacGgSUd89GCZuHw">https://www.youtube.com/channel/UCiQh9atyacGgSUd89GCZuHw</a>
22	Dinas Kearsipan	1	Facebook	<a href="https://web.facebook.com/dinas.kearsipan">https://web.facebook.com/dinas.kearsipan</a>
23	Dinas Perikanan	1	Facebook	<a href="https://web.facebook.com/perikanan.samarinda">https://web.facebook.com/perikanan.samarinda</a>
24	Dinas Pariwisata	4	Facebook	<a href="https://web.facebook.com/pariwisatasamarinda">https://web.facebook.com/pariwisatasamarinda</a>
			Instagram	<a href="https://www.instagram.com/dispar.samarinda/">https://www.instagram.com/dispar.samarinda/</a>
			Youtube	<a href="https://www.youtube.com/c/DinasPariwisataKotaSamarinda">https://www.youtube.com/c/DinasPariwisataKotaSamarinda</a>
			Twitter	<a href="https://twitter.com/disparsamarinda">https://twitter.com/disparsamarinda</a>
25	Dinas Pertanian	2	Instagram	<a href="https://www.instagram.com/dinas_pertanian_kota_samarinda/">https://www.instagram.com/dinas_pertanian_kota_samarinda/</a>
			Facebook	<a href="https://web.facebook.com/dinaspertanian.samarinda.37">https://web.facebook.com/dinaspertanian.samarinda.37</a>
26	Dinas Perdagangan	2	Facebook	<a href="https://web.facebook.com/Disdag.Samarindakota/">https://web.facebook.com/Disdag.Samarindakota/</a>
			Instagram	<a href="https://www.instagram.com/disdag_samarindakota/">https://www.instagram.com/disdag_samarindakota/</a>
27	Dinas Perindustrian	2	Facebook	<a href="https://web.facebook.com/disperin.samarinda/">https://web.facebook.com/disperin.samarinda/</a>
			Youtube	<a href="https://www.youtube.com/channel/UC-hDgw02Ne3IsN1i161zdA">https://www.youtube.com/channel/UC-hDgw02Ne3IsN1i161zdA</a>
28	Badan Pendapatan Daerah	2	Facebook	<a href="https://web.facebook.com/profile.php?id=100017085780367">https://web.facebook.com/profile.php?id=100017085780367</a>
			Instagram	<a href="https://www.instagram.com/bapenda.smd/">https://www.instagram.com/bapenda.smd/</a>
29	Badan Perencanaan Pembangunan Daerah	3	Instagram	<a href="https://www.instagram.com/bappedakota/">https://www.instagram.com/bappedakota/</a>
			Youtube	<a href="https://www.youtube.com/channel/UCuE8zINL-7hs2T6kHUD6sw">https://www.youtube.com/channel/UCuE8zINL-7hs2T6kHUD6sw</a>
			Twitter	<a href="https://twitter.com/bappeda_kotaSMD">https://twitter.com/bappeda_kotaSMD</a>
30	Badan Pengelola Keuangan Aset Daerah	3	Facebook	<a href="https://web.facebook.com/bpkadsamarindakota/?_rdc=1&amp;_rdr">https://web.facebook.com/bpkadsamarindakota/?_rdc=1&amp;_rdr</a>
			Instagram	<a href="https://www.instagram.com/bpkad_kotasamarinda/">https://www.instagram.com/bpkad_kotasamarinda/</a>
			Youtube	<a href="https://www.youtube.com/channel/UCojbeiYKDNl6Za6menjQIJQ">https://www.youtube.com/channel/UCojbeiYKDNl6Za6menjQIJQ</a>

No	OPD	Jumlah Media Sosial Resmi	Link Media Sosial	
31	Inspektorat Daerah	1	Facebook	<a href="https://web.facebook.com/Inspektorat-Kota-Samarinda-644194255681796">https://web.facebook.com/Inspektorat-Kota-Samarinda-644194255681796</a>
32	Badan Kepegawaian, Pendidikan dan Pelatihan Daerah	3	Facebook	<a href="https://web.facebook.com/bkppdsamarinda?_rdc=1&amp;_rdr">https://web.facebook.com/bkppdsamarinda?_rdc=1&amp;_rdr</a>
			Twitter	<a href="https://twitter.com/BkppdSamarinda">https://twitter.com/BkppdSamarinda</a>
			Instagram	<a href="http://www.instagram.com/bkppdsamarinda">www.instagram.com/bkppdsamarinda</a>
33	Badan Kesatuan Bangsa dan Politik	1	Facebook	<a href="https://web.facebook.com/kesbangpol.samarinda">https://web.facebook.com/kesbangpol.samarinda</a>
34	Sekretariat DPRD	4	Facebook	<a href="https://web.facebook.com/DPRDKotaSamarindaa">https://web.facebook.com/DPRDKotaSamarindaa</a>
			Instagram	<a href="https://www.instagram.com/dprdkotasamarinda/">https://www.instagram.com/dprdkotasamarinda/</a>
			Youtube	<a href="https://www.youtube.com/channel/UCoL65AseyuQ6hrsMRzCb_jQ">https://www.youtube.com/channel/UCoL65AseyuQ6hrsMRzCb_jQ</a>
			Twitter	<a href="https://twitter.com/DprdSamarinda">https://twitter.com/DprdSamarinda</a>
35	RSUD I.A Moeis	2	Facebook	<a href="https://web.facebook.com/rsudiamoeis">https://web.facebook.com/rsudiamoeis</a>
			Instagram	<a href="https://www.instagram.com/rsudiamoeis/">https://www.instagram.com/rsudiamoeis/</a>
36	Kelurahan Bantuas	1	Facebook	<a href="https://web.facebook.com/lurahbantuas">https://web.facebook.com/lurahbantuas</a>
37	Kelurahan Simpang Pasir	1	Facebook	<a href="https://web.facebook.com/kelurahan.simpangpasir.1">https://web.facebook.com/kelurahan.simpangpasir.1</a>
38	Kelurahan Rawa Makmur	1	Facebook	<a href="https://web.facebook.com/profile.php?id=100010545991920">https://web.facebook.com/profile.php?id=100010545991920</a>
39	Kelurahan Handi Bakti	1	Facebook	<a href="https://web.facebook.com/Handibakteria1/">https://web.facebook.com/Handibakteria1/</a>
40	Kelurahan Sidomulyo	1	Facebook	<a href="https://web.facebook.com/kelurahan.sidomulyo">https://web.facebook.com/kelurahan.sidomulyo</a>
41	Kelurahan Selili	1	Facebook	<a href="https://web.facebook.com/kelurahan.selili">https://web.facebook.com/kelurahan.selili</a>
42	Kelurahan Sidodamai	1	Facebook	<a href="https://web.facebook.com/profile.php?id=100024466200038">https://web.facebook.com/profile.php?id=100024466200038</a>
43	Kelurahan Pelita	1	Facebook	<a href="https://web.facebook.com/kelurahan.pelita.39">https://web.facebook.com/kelurahan.pelita.39</a>
44	Kelurahan Baqa	1	Facebook	<a href="https://web.facebook.com/kelurahanbaqa.baqa">https://web.facebook.com/kelurahanbaqa.baqa</a>
45	Kelurahan Mesjid	1	Facebook	<a href="https://web.facebook.com/kel.mesjid">https://web.facebook.com/kel.mesjid</a>

No	OPD	Jumlah Media Sosial Resmi	Link Media Sosial	
46	Kelurahan Sungai Keledang	1	Facebook	<a href="https://web.facebook.com/profile.php?id=100011027413116">https://web.facebook.com/profile.php?id=100011027413116</a>
47	Kelurahan Mangkupalas	1	Facebook	<a href="https://web.facebook.com/Kelurahan-Mangkupalas-1145725635543731/">https://web.facebook.com/Kelurahan-Mangkupalas-1145725635543731/</a>
48	Kelurahan Tenun	1	Facebook	<a href="https://web.facebook.com/kelurahan.t.samarinda">https://web.facebook.com/kelurahan.t.samarinda</a>
49	Kelurahan Gunung Panjang	1	Facebook	<a href="https://web.facebook.com/Kelurahan-Gunung-Panjang-859662164168939/">https://web.facebook.com/Kelurahan-Gunung-Panjang-859662164168939/</a>
50	Kelurahan Tanah Merah	1	Facebook	<a href="https://web.facebook.com/tanah.merah.3158">https://web.facebook.com/tanah.merah.3158</a>
51	Kelurahan Sempaja Selatan	1	Facebook	<a href="https://web.facebook.com/semaja.selatan.9">https://web.facebook.com/semaja.selatan.9</a>
52	Kelurahan Lempake	1	Facebook	<a href="https://web.facebook.com/profile.php?id=100013058323918">https://web.facebook.com/profile.php?id=100013058323918</a>
53	Kelurahan Sungai Siring	1	Facebook	<a href="https://web.facebook.com/profile.php?id=100009426330331">https://web.facebook.com/profile.php?id=100009426330331</a>
54	Kelurahan Sempaja Utara	1	Facebook	<a href="https://web.facebook.com/kelurahan.semajautara">https://web.facebook.com/kelurahan.semajautara</a>
55	Kelurahan Sempaja Barat	1	Facebook	<a href="https://web.facebook.com/profile.php?id=100011247522179">https://web.facebook.com/profile.php?id=100011247522179</a>
56	Kelurahan Sempaja Timur	1	Facebook	<a href="https://web.facebook.com/kelurahan.semajatimur.98">https://web.facebook.com/kelurahan.semajatimur.98</a>
57	Kelurahan Budaya Pampang	1	Facebook	<a href="https://web.facebook.com/kelurahan.budayapampang">https://web.facebook.com/kelurahan.budayapampang</a>
58	Kelurahan Teluk Lerong Ilir	1	Facebook	<a href="https://web.facebook.com/kelurahanteluk.lerongilir.1">https://web.facebook.com/kelurahanteluk.lerongilir.1</a>
59	Kelurahan Air Putih	1	Facebook	<a href="https://web.facebook.com/kinerja.kelurahanairputih.9">https://web.facebook.com/kinerja.kelurahanairputih.9</a>
60	Kelurahan Jawa	1	Facebook	<a href="https://web.facebook.com/kelurahanjawa">https://web.facebook.com/kelurahanjawa</a>

No	OPD	Jumlah Media Sosial Resmi	Link Media Sosial	
61	Kelurahan Sidodadi	1	Facebook	<a href="https://web.facebook.com/profile.php?id=100009890657003">https://web.facebook.com/profile.php?id=100009890657003</a>
62	Kelurahan Air Hitam	1	Facebook	<a href="https://web.facebook.com/kelurahan.airhitamsamarinda">https://web.facebook.com/kelurahan.airhitamsamarinda</a>
63	Kelurahan Gunung Kelua	1	Facebook	<a href="https://web.facebook.com/gunungkelua97">https://web.facebook.com/gunungkelua97</a>
64	Kelurahan Dadi Mulya	1	Facebook	<a href="https://web.facebook.com/kelurahan.dadimulya">https://web.facebook.com/kelurahan.dadimulya</a>
65	Kelurahan Teluk Lerong Ulu	1	Facebook	<a href="https://web.facebook.com/kelurahanteluklerong.ulu.5">https://web.facebook.com/kelurahanteluklerong.ulu.5</a>
66	Kelurahan Karang Anyar	1	Facebook	<a href="https://web.facebook.com/KELURAHAN-KARANG-ANYARKECAMATAN-SUNGAI-KUNJANGKOTA-SAMARINDA-215120375215827/">https://web.facebook.com/KELURAHAN-KARANG-ANYARKECAMATAN-SUNGAI-KUNJANGKOTA-SAMARINDA-215120375215827/</a>
67	Kelurahan Karang Asam Ulu	1	Facebook	<a href="https://web.facebook.com/kraul.kraul.75">https://web.facebook.com/kraul.kraul.75</a>
68	Kelurahan Karang Asam Ilir	1	Facebook	<a href="https://web.facebook.com/karangasamilir2006">https://web.facebook.com/karangasamilir2006</a>
69	Kelurahan Lok Bahu	1	Facebook	<a href="https://web.facebook.com/lokbahu.kelurahan.1">https://web.facebook.com/lokbahu.kelurahan.1</a>
70	Kelurahan Loa Buah	1	Facebook	<a href="https://web.facebook.com/profile.php?id=100012523718572">https://web.facebook.com/profile.php?id=100012523718572</a>
71	Kelurahan Loa Bakung	1	Facebook	<a href="https://web.facebook.com/kelurahan.l.bakung">https://web.facebook.com/kelurahan.l.bakung</a>
72	Kelurahan Sungai Kapih	1	Facebook	<a href="https://web.facebook.com/kelurahan.sungaikapih">https://web.facebook.com/kelurahan.sungaikapih</a>
73	Kelurahan Sambutan	1	Facebook	<a href="https://web.facebook.com/kelurahan.sambutan.9">https://web.facebook.com/kelurahan.sambutan.9</a>
74	Kelurahan Makroman	1	Facebook	<a href="https://web.facebook.com/kelurahan.makroman.1">https://web.facebook.com/kelurahan.makroman.1</a>
75	Kelurahan Sindang Sari	1	Facebook	<a href="https://web.facebook.com/kelurahan.sindangsari.7">https://web.facebook.com/kelurahan.sindangsari.7</a>

No	OPD	Jumlah Media Sosial Resmi	Link Media Sosial	
76	Kelurahan Temindung Permai	1	Facebook	<a href="https://web.facebook.com/kelurahantemindungpermai">https://web.facebook.com/kelurahantemindungpermai</a>
77	Kelurahan Sungai Pinang Dalam	1	Facebook	<a href="https://web.facebook.com/kelurahan.sungaipinangdalam.73">https://web.facebook.com/kelurahan.sungaipinangdalam.73</a>
78	Kelurahan Gunung Lingai	1	Facebook	<a href="https://www.facebook.com/gununglingai/">https://www.facebook.com/gununglingai/</a>
79	Kelurahan Mugirejo	1	Facebook	<a href="https://www.facebook.com/SeveMugirejo/">https://www.facebook.com/SeveMugirejo/</a>
80	Kelurahan Bandara	1	Facebook	<a href="https://web.facebook.com/profile.php?id=100011097619168">https://web.facebook.com/profile.php?id=100011097619168</a>
81	Kelurahan Karang Mumus	1	Facebook	<a href="https://web.facebook.com/krm.krm.56">https://web.facebook.com/krm.krm.56</a>
82	Kelurahan Pelabuhan	1	Facebook	<a href="https://www.facebook.com/Kelurahan-Pelabuhan-848053498658663/">https://www.facebook.com/Kelurahan-Pelabuhan-848053498658663/</a>
83	Kelurahan Pasar Pagi	1	Facebook	<a href="https://web.facebook.com/kelurahan.pasarpagiii">https://web.facebook.com/kelurahan.pasarpagiii</a>
84	Kelurahan Bugis	1	Facebook	<a href="https://www.facebook.com/kelurahan.bugis.5">https://www.facebook.com/kelurahan.bugis.5</a>
85	Kelurahan Sungai Pinang Luar	1	Facebook	<a href="https://web.facebook.com/profile.php?id=100009349204679">https://web.facebook.com/profile.php?id=100009349204679</a>
86	Kelurahan Tani Aman	1	Facebook	<a href="https://web.facebook.com/kelurahantaniamansamarinda.samarinda">https://web.facebook.com/kelurahantaniamansamarinda.samarinda</a>
87	Kelurahan Sengkotek	1	Facebook	<a href="https://web.facebook.com/kelurahansengkotek2006">https://web.facebook.com/kelurahansengkotek2006</a>
88	Kelurahan Harapan Baru	1	Facebook	<a href="https://web.facebook.com/kelurahanharapanbaru.SMD">https://web.facebook.com/kelurahanharapanbaru.SMD</a>
89	Kelurahan Rapak Dalam	1	Facebook	<a href="https://web.facebook.com/profile.php?id=100011089935014">https://web.facebook.com/profile.php?id=100011089935014</a>
90	Kecamatan Palaran	1	Facebook	<a href="https://web.facebook.com/kecamatan.palaran.5">https://web.facebook.com/kecamatan.palaran.5</a>

No	OPD	Jumlah Media Sosial Resmi	Link Media Sosial	
91	Kecamatan Samarinda Ilir	1	Facebook	<a href="https://web.facebook.com/kecamatanamarinda.ilir.12">https://web.facebook.com/kecamatanamarinda.ilir.12</a>
92	Kelurahan Samarinda Seberang	3	Facebook	<a href="https://www.facebook.com/KecamatanSamarindaSeberang/">https://www.facebook.com/KecamatanSamarindaSeberang/</a>
			Instagram	<a href="https://www.instagram.com/kecamatan_samarinda_seberang/">https://www.instagram.com/kecamatan_samarinda_seberang/</a>
			Youtube	<a href="https://www.instagram.com/kecamatan_samarinda_seberang/">https://www.instagram.com/kecamatan_samarinda_seberang/</a>
93	Kecamatan Samarinda Utara	1	Facebook	<a href="https://www.facebook.com/Kecamatan-Samarinda-Utara-1192173634244820">https://www.facebook.com/Kecamatan-Samarinda-Utara-1192173634244820</a>
94	Kecamatan Samarinda Ulu	1	Facebook	<a href="https://web.facebook.com/kecamatan.samarindaulu.75">https://web.facebook.com/kecamatan.samarindaulu.75</a>
95	Kecamatan Sungai Kunjang	1	Facebook	<a href="https://web.facebook.com/profile.php?id=100013440244350">https://web.facebook.com/profile.php?id=100013440244350</a>
96	Kecamatan Sambutan	1	Facebook	<a href="https://web.facebook.com/kecamatanambutan1">https://web.facebook.com/kecamatanambutan1</a>
97	Kecamatan Sungai Pinang	1	Facebook	<a href="https://www.facebook.com/Kecamatan-Sungai-Pinang-89955950152156/">https://www.facebook.com/Kecamatan-Sungai-Pinang-89955950152156/</a>
98	Kecamatan Samarinda Kota	1	Facebook	<a href="https://web.facebook.com/profile.php?id=100015642587333">https://web.facebook.com/profile.php?id=100015642587333</a>
99	Kecamatan Loa Janan Ilir	1	Facebook	<a href="https://web.facebook.com/kecamatan.loajanilir.1">https://web.facebook.com/kecamatan.loajanilir.1</a>
100	Puskesmas Air Putih	2	Facebook	<a href="https://www.facebook.com/puskesmas.airputih.7">https://www.facebook.com/puskesmas.airputih.7</a>
			Instagram	<a href="https://www.instagram.com/puskesmasairputih/">https://www.instagram.com/puskesmasairputih/</a>
101	Puskesmas Bengkuring	1	Facebook	<a href="https://www.facebook.com/puskesmas.bengkuring">https://www.facebook.com/puskesmas.bengkuring</a>
102	Puskesmas Harapan Baru	1	Facebook	<a href="https://www.facebook.com/puskesmas.harapan.baru">https://www.facebook.com/puskesmas.harapan.baru</a>
103	Puskesmas Juanda	2	Facebook	<a href="https://www.facebook.com/puskesmas.juanda.39">https://www.facebook.com/puskesmas.juanda.39</a>
			Instagram	<a href="https://www.instagram.com/puskesmasjuanda/?hl=id">https://www.instagram.com/puskesmasjuanda/?hl=id</a>
104	Puskesmas Karang Asam	2	Facebook	<a href="https://www.facebook.com/profile.php?id=100011523042573">https://www.facebook.com/profile.php?id=100011523042573</a>
			Instagram	<a href="https://www.instagram.com/puskesmaskarangasam/">https://www.instagram.com/puskesmaskarangasam/</a>
105	Puskesmas Kampung Baqa	1	Facebook	<a href="https://www.facebook.com/uptdblud.puskesmasbaqa">https://www.facebook.com/uptdblud.puskesmasbaqa</a>

No	OPD	Jumlah Media Sosial Resmi	Link Media Sosial	
106	Kelurahan Lempake Lempake	2	Facebook	<a href="https://www.facebook.com/puskesmas.palaran.5">https://www.facebook.com/puskesmas.palaran.5</a>
			Instagram	<a href="https://www.instagram.com/puskesmas_palaran/">https://www.instagram.com/puskesmas_palaran/</a>
107	Puskesmas Loa Bakung	1	Facebook	<a href="https://www.facebook.com/Puskesmas.LoaBakung">https://www.facebook.com/Puskesmas.LoaBakung</a>
108	Puskesmas Mangkupalas Mangkupalas	1	Facebook	<a href="https://www.facebook.com/puskesmas.m.samarinda">https://www.facebook.com/puskesmas.m.samarinda</a>
109	Puskesmas Palaran	2	Facebook	<a href="https://www.facebook.com/puskesmas.palaran.5">https://www.facebook.com/puskesmas.palaran.5</a>
			Instagram	<a href="https://www.instagram.com/puskesmas_palaran/">https://www.instagram.com/puskesmas_palaran/</a>
110	Puskesmas Remaja	2	Facebook	<a href="https://www.facebook.com/profile.php?id=100009325069896">https://www.facebook.com/profile.php?id=100009325069896</a>
			Instagram	<a href="https://www.instagram.com/puskesmasremaja/">https://www.instagram.com/puskesmasremaja/</a>
111	Puskesmas Sambutan	1	Facebook	<a href="https://www.facebook.com/puskesmas.sambutan.3">https://www.facebook.com/puskesmas.sambutan.3</a>
112	Puskesmas Segiri	1	Facebook	<a href="https://www.facebook.com/puskesmassegirisamarinda">https://www.facebook.com/puskesmassegirisamarinda</a>
113	Puskesmas Sungai Kapih	1	Facebook	<a href="https://www.facebook.com/PuskesmasungaiKapihsmid">https://www.facebook.com/PuskesmasungaiKapihsmid</a>
114	Puskesmas Sungai Siring	2	Facebook	<a href="https://www.facebook.com/puskesmas.sungaisiring">https://www.facebook.com/puskesmas.sungaisiring</a>
			Instagram	<a href="https://www.instagram.com/puskesmasungaisiring/">https://www.instagram.com/puskesmasungaisiring/</a>
115	Puskesmas Sempaja	1	Facebook	<a href="https://www.facebook.com/profile.php?id=100010146306793">https://www.facebook.com/profile.php?id=100010146306793</a>
116	Puskesmas Sidomulyo	2	Facebook	<a href="https://www.facebook.com/puskesmas.sidomulyo.90">https://www.facebook.com/puskesmas.sidomulyo.90</a>
			Instagram	<a href="https://www.instagram.com/pkm_sidomulyo/">https://www.instagram.com/pkm_sidomulyo/</a>
117	Puskesmas Temindung	1	Facebook	<a href="https://www.facebook.com/puskesmas.temindung.96">https://www.facebook.com/puskesmas.temindung.96</a>
118	Puskesmas Wonorejo	1	Facebook	<a href="https://web.facebook.com/puskesmas.wonorejosamarinda.7">https://web.facebook.com/puskesmas.wonorejosamarinda.7</a>
119	Puskesmas Trauma Center	2	Facebook	<a href="https://www.facebook.com/puskesmas.trauma">https://www.facebook.com/puskesmas.trauma</a>
			Instagram	<a href="https://www.instagram.com/pkmtraumacenter/">https://www.instagram.com/pkmtraumacenter/</a>
120	Puskesmas Makroman	1	Facebook	<a href="https://www.facebook.com/PUSKESMAS-MAKROMAN-237319900285036">https://www.facebook.com/PUSKESMAS-MAKROMAN-237319900285036</a>

No	OPD	Jumlah Media Sosial Resmi	Link Media Sosial	
121	Puskesmas Bantuas	1	Facebook	<a href="https://www.facebook.com/puskesmas.bantuas">https://www.facebook.com/puskesmas.bantuas</a>
122	Puskesmas Bukuan	1	Facebook	<a href="https://www.facebook.com/profile.php?id=100010047288870">https://www.facebook.com/profile.php?id=100010047288870</a>
123	Puskesmas Lok Bahu	2	Facebook	<a href="https://www.facebook.com/profile.php?id=100019977130550">https://www.facebook.com/profile.php?id=100019977130550</a>
			Instagram	<a href="https://www.instagram.com/pkmlokbahusamarinda/">https://www.instagram.com/pkmlokbahusamarinda/</a>
124	Puskesmas Samarinda Kota	2	Facebook	<a href="https://www.facebook.com/pkm.samkot">https://www.facebook.com/pkm.samkot</a>
			Instagram	<a href="https://www.instagram.com/pkm_samkot/">https://www.instagram.com/pkm_samkot/</a>

Sumber : Dinas Komunikasi dan Informatika Kota Samarinda

**Tabel 6.132**  
**Persentase Rumah Tangga yang Menggunakan HP/Telepon**  
**Kota Samarinda Tahun 2017, 2018, 2020**

No	Uraian	2017	2018	2020	Satuan
1	Penduduk yang memiliki HP	755.702	768.524	811.533	Jiwa
2	Penduduk yang memiliki telepon PSTN	83.351	67.529	114.416	Jiwa
3	Total Jumlah penduduk yang memiliki HP/Telepon (1) + (2)	839.053	836.053	925.949	Jiwa
4	Jumlah penduduk (jiwa)	769.632	778.883	817.254	Jiwa
5	Persentase penduduk yang menggunakan HP/Telepon (3)/(4)	1,09	1,07	1,13	%

Sumber : Dinas Komunikasi dan Informatika Kota Samarinda

**Tabel 6.133**  
**Persentase Rumah Tangga Perangkat TIK**  
**Kota Samarinda Tahun 2017 - 2018, 2020 - 2021**  
**(%)**

No	Uraian	2017	2018	2020	2021*
1	Memiliki Internet	84,84	89,33	95,30	95,30
1.1	Memiliki Mobile Broadband	96,17	75,00	94,80	94,80
1.2	Memiliki Fixed Broadband	19,57	2,24	55,20	55,20
2	Memiliki Telepon Genggam	99,64	98,67	99,30	99,30
3	Memiliki Komputer	60,65	51,00	63,70	63,70
3.1	Memiliki PC	17,26	18,95	14,70	14,70
3.2	Memiliki Laptop	97,02	92,81	95,30	95,30
3.3	Memiliki Tablet	13,10	7,19	7,90	7,90
4	Memiliki Telepon Kabel	10,83	8,67	14,00	14,00
5	Memiliki Televisi	99,64	98,33	97,70	97,70
6	Memiliki Radio	46,57	21,33	59,00	59,00

Sumber : Dinas Komunikasi dan Informatika Kota Samarinda

Keterangan : \* data sampai bulan Oktober 2021

**Tabel 6.134**  
**Jumlah Pemegang Sertifikat Elektronik**  
**Kota Samarinda Tahun 2021**

No	OPD	Status & Kegunaan pada TTE Univ
1	Sekretariat Daerah	Status : Implementasi E-Rekomendasi & Tanda Tangan Elektronik
2	Asisten Pemerintahan dan Kesejahteraan Rakyat Sekretariat Daerah	Status : Implementasi Tanda Tangan Elektronik Universal
3	Asisten Administrasi Umum Sekretariat Daerah	Status : Implementasi Tanda Tangan Elektronik Universal
4	Asisten Perekonomian dan Pembangunan Sekretariat Daerah	Status : Belum Implementasi Tanda Tangan Elektronik Universal
5	Bagian Organisasi Sekretariat Daerah	Status : Implementasi Tanda Tangan Elektronik Universal
6	Bagian Protokol dan Humas	Status : Belum Implementasi Tanda Tangan Elektronik Universal
7	Badan Perencanaan Pembangunan Daerah	Status : Implementasi Tanda Tangan Elektronik Universal
8	Dinas Komunikasi dan Informatika	Status : Implementasi Tanda Tangan Elektronik Universal
9	Dinas Penanaman Modal dan Pelayanan Terpadu Satu Pintu	Status : Implementasi Tanda Tangan Elektronik Universal
10	Badan Pendapatan Daerah	Status : Implementasi Tanda Tangan Elektronik Universal
11	UPTD. Wilayah IV Badan Pendapatan Daerah	Status : Implementasi Tanda Tangan Elektronik Universal
12	Badan Pengelola Keuangan dan Aset Daerah	Status : Belum Implementasi SPD Elektronik, Tanda Tangan Elektronik Universal
13	Dinas Kesehatan	Status : Implementasi Tanda Tangan Elektronik Universal
14	UPTD. Laboratorium Kesehatan Daerah Kota Samarinda	Status : Implementasi Tanda Tangan Elektronik Universal
15	Dinas Pendidikan	Status : Belum Implementasi Tanda Tangan Elektronik Universal
16	Kecamatan Samarinda Ilir	Status : Implementasi Tanda Tangan Elektronik Universal
17	Kecamatan Sambutan	Status : Implementasi Tanda Tangan Elektronik Universal
18	Kelurahan Sempaja Timur	Status : Implementasi Tanda Tangan Elektronik Universal
19	Sekretariat DPRD	Status : Implementasi Tanda Tangan Elektronik Universal
20	Dinas Sosial	Status : Belum Implementasi Tanda Tangan Elektronik Universal
21	DP2PA	Status : Implementasi Tanda Tangan Elektronik Universal
22	Kecamatan Palaran	Status : Implementasi Tanda Tangan Elektronik Universal
23	PUPR	Status : Implementasi Tanda Tangan Elektronik Universal
24	Perusda Tirta Kencana	Status : Implementasi Tanda Tangan Elektronik Universal
25	RSUD I.A. Moeis Samarinda	Status : Implementasi Tanda Tangan Elektronik Universal
26	Puskesmas Lempake	Status : Implementasi Tanda Tangan Elektronik Universal
27	Puskesmas Segiri	Status : Belum Implementasi Tanda Tangan Elektronik Universal
28	Puskesmas Remaja	Status : Implementasi Tanda Tangan Elektronik Universal
29	Puskesmas Air Putih	Status : Implementasi Tanda Tangan Elektronik Universal
30	Puskesmas Mangkupalas	Status : Implementasi Tanda Tangan Elektronik Universal
31	Puskesmas Sungai Kapih	Status : Implementasi Tanda Tangan Elektronik Universal
32	Puskesmas Sempaja	Status : Implementasi Tanda Tangan Elektronik Universal
33	Puskesmas Sungai Siring	Status : Implementasi Tanda Tangan Elektronik Universal
34	Wali Kota Samarinda	Status : Belum Implementasi Tanda Tangan Elektronik Universal
35	Wakil Wali Kota Samarinda	Status : Implementasi Tanda Tangan Elektronik Universal

Sumber : Dinas Komunikasi dan Informatika Kota Samarinda

Keterangan : \* data sampai bulan November 2021

**Tabel 6.135**  
**Metadata dan Data Statistik**  
**Kota Samarinda Tahun 2017 – 2021**  
**(%)**

No	Uraian	2017	2018	2019	2020	2021*
1	Jumlah metadata statistik sektoral yang dihimpun	100	100	0	100	100
2	Jumlah dinas yang mendapatkan rekomendasi statistik		12,77	19,15	19,15	36,17
3	Jumlah dinas yang menindaklanjuti rekomendasi		12,77	19,15	19,15	36,17
4	Persentase OPD yang menggunakan data statistik dalam menyusun perencanaan pembangunan daerah	100	100	100	70	70
5	Persentase OPD yang menggunakan data statistik dalam melakukan monitoring dan evaluasi pembangunan daerah	100	100	100	70	70

Sumber : Dinas Komunikasi dan Informatika Kota Samarinda

Keterangan : \* data sampai bulan Oktober 2021

**Tabel 6.136**  
**Titik Layanan Unit Kantor Pos**  
**Kota Samarinda Tahun 2021**

No	Nama Kantor	Alamat
1	Kantor Pos Samarinda	Jl. Gajah Mada No. 15
2	Kantor Pos Cabang Samarinda Ilir	Jl. Mulawarman
3	Kantor Pos Cabang Samarinda Ulu	Jl. Ir. H Juanda
4	Kantor Pos Cabang Sungai Kunjang	Jl. Untung Suropati
5	Kantor Pos Cabang Sungai Keledang	Jl. Cipto Mangunkusumo
6	Kantor Pos Cabang Samarinda Seberang	Jl. La Madu Kelleng
7	Kantor Pos Cabang Sultan Sulaiman	Jl. Sultan Sulaiman
8	Kantor Pos Cabang Banyu Biru	Jl. Wahid Hasyim Sempaja
9	Kantor Pos Cabang Temindung	Jl. Lambung Mangkurat
10	Kantor Pos Cabang Mugirejo	Jl. D.I Panjaitan
11	Kantor Pos Cabang Bengkuring	Jl. Padat Karya RT 64
12	Kantor Pos Cabang Palaran	Jl. Kapten Suparno
13	Kantor Pos Cabang Sungai Siring	Jl. Samarinda-Bontang KM 36

Sumber : Kantor Pos Samarinda 75000

**Tabel 6.137**  
**Produksi Surat Pos dan Kiriman Uang**  
**Kota Samarinda Tahun 2017 – 2021**

No	Uraian	2017	2018	2019	2020	2021*	Satuan
1	Surat Standar	-	-			0	pucuk
2	Kiriman Korporat	191.592	195.508	185.572	137.763	94.788	pucuk
3	Surat Kilat Khusus	75.327	68.961	65.872	37.055	30.651	pucuk
4	Pos Exspress	3.088	2.765	1.282	490	1.472	pucuk
5	Weselpos Standar	95.402	70.500	49.690	18.776	-	transaksi
6	Weselpos Prima	431	613	2.484	1.127	1.512	transaksi
7	Weselpos Instan					17.431	transaksi
8	Western Union	35.285	38.946	976	285	382	transaksi
9	Weselpos Bayar di Tempat	0	17059	12.750	10.510	5.792	transaksi
10	Kiriman Uang Lainnya			36.090	11.932	11.228	transaksi
11	Giropos						

Sumber : Kantor Pos Samarinda 75000

Keterangan : \* data sampai bulan Februari 2021

**Tabel 6.138**  
**Produksi Paket Pos**  
**Kota Samarinda Tahun 2017 – 2021**

No	Uraian	2017	2018	2019	2020	2021*
1	Paket standar	14.056	16.758	19.139	10.074	15.760
2	Paket kilat khusus	26.242	33.519	45.268	28.858	67.243
3	Paket biasa LN	-	3	8	3	7
4	Paket cepat LN	72	164	34	5	4
5	Remailing	-	-			0
6	EMS	149	137	617	196	189

Sumber : Kantor Pos Samarinda 75000

Keterangan : \* data sampai bulan Februari 2021

## 6.16 Koperasi Usaha Mikro, Kecil, dan Menengah

**Tabel 6.139**  
**Koperasi**  
**Kota Samarinda Tahun 2017 – 2021**  
**(Unit)**

No	Uraian	2018	2019	2020	2021*
<b>1</b>	<b>Koperasi Berdasarkan Jenis Usaha</b>				
<b>1.1</b>	<b>Koperasi Produksi</b>				
	a. Dibantu Pemerintah Aktif				
	b. Dibantu Pemerintah Tidak Aktif				
	c. Mandiri Aktif	2	23	37	39
	d. Mandiri Tidak Aktif	8	106	91	91
<b>1.2</b>	<b>Koperasi Konsumsi</b>				
	a. Dibantu Pemerintah Aktif				
	b. Dibantu Pemerintah Tidak Aktif				
	c. Mandiri Aktif		118	175	185
	d. Mandiri Tidak Aktif		106	896	887
<b>1.3</b>	<b>Koperasi Simpan pinjam</b>				
	a. Dibantu Pemerintah Aktif				
	b. Dibantu Pemerintah Tidak Aktif				
	c. Mandiri Aktif	2	31	18	17
	d. Mandiri Tidak Aktif	26	17	15	14
<b>1.4</b>	<b>Koperasi Serba Usaha</b>				
	a. Dibantu Pemerintah Aktif				
	b. Dibantu Pemerintah Tidak Aktif				
	c. Mandiri Aktif	45	44	62	61
	d. Mandiri Tidak Aktif	685	621	605	601
<b>2</b>	<b>Koperasi Berdasarkan Status Anggotanya</b>				
<b>2.1</b>	<b>Koperasi Pegawai Negeri</b>				
	a. Aktif	52		64	
	b. Tidak Aktif	131		121	
<b>2.2</b>	<b>Koperasi Pasar</b>				
	a. Aktif	4	4	4	4
	b. Tidak Aktif	4	6	6	6
<b>2.3</b>	<b>Koperasi Unit Desa</b>				
	a. Aktif	1	3	2	3
	b. Tidak Aktif	13	12	12	12
<b>2.4</b>	<b>Koperasi Sekolah</b>				
	a. Aktif	22	22	22	22
	b. Tidak Aktif	7	7	7	7
<b>2.5</b>	<b>Koperasi Pondok Pesantren</b>				
	a. Aktif	1	0	1	1
	b. Tidak Aktif	15	15	14	14
<b>3</b>	<b>Koperasi Berdasarkan Tingkatannya</b>				
<b>3.1</b>	<b>Koperasi Primer</b>				
	a. Aktif	235	235	287	
	b. Tidak Aktif	1.005	1.007	1.014	
<b>3.2</b>	<b>Koperasi Sekunder</b>				
	a. Aktif		1	1	1
	b. Tidak Aktif				
<b>4</b>	<b>Koperasi Berdasarkan Fungsinya</b>				
<b>4.1</b>	<b>Koperasi Konsumsi</b>				
	a. Aktif	692	118	175	185
	b. Tidak Aktif	347	930	896	887
<b>4.2</b>	<b>Koperasi Jasa</b>				
	a. Aktif	2	35	52	60
	b. Tidak Aktif	2	1	6	7
<b>4.3</b>	<b>Koperasi Produksi</b>				
	a. Aktif	2	85	37	329
	b. Tidak Aktif	8	39	91	91

Sumber : Dinas Koperasi dan Usaha Mikro, Kecil, dan Menengah Kota Samarinda  
Keterangan : \* data sampai bulan April 2021

**Tabel 6.140**  
**Persentase Koperasi Aktif**  
**Kota Samarinda Tahun 2017 – 2021**

No	Uraian	2017	2018	2019	2020	2021*	Satuan
1	Jumlah Koperasi Aktif	841	680	281	287	305	Unit
2	Jumlah Koperasi	1.231	1.256	1.256	1.301	1.301	Unit
3	Persentase Koperasi Aktif	68,32	68,47	68,47	22,06	23,44	%

Sumber : Dinas Koperasi dan Usaha Mikro, Kecil, dan Menengah Kota Samarinda  
 Keterangan : \* data sampai bulan April 2021

**Tabel 6.141**  
**Jumlah UMKM**  
**Kota Samarinda Tahun 2017 – 2020**

No	Uraian	2017	2018	2019
<b>1</b>	<b>USAHA MIKRO</b>			
	UMKM Bidang Kuliner	19.885	20.665	21.533
	UMKM Bidang Fashion	14.276	14.726	15.344
	UMKM Bidang Pendidikan	1.473	1.473	1.535
	UMKM Bidang Otomotif	9.105	9.112	9.495
	UMKM Bidang Agrobisnis	1.973	1.983	2.066
	UMKM Bidang Teknologi Internet	1.456	1.456	1.517
	UMKM Bidang Lainnya	8.037	9.319	9.711
	<b>JUMLAH</b>	<b>56.203</b>	<b>58.732</b>	<b>61.201</b>
<b>2</b>	<b>USAHA KECIL</b>			
	UMKM Bidang Kuliner	8.522	8.603	8.785
	UMKM Bidang Fashion	6.118	6.170	6.119
	UMKM Bidang Pendidikan	631	631	644
	UMKM Bidang Otomotif	3.902	3.904	3.986
	UMKM Bidang Agrobisnis	845	847	865
	UMKM Bidang Teknologi Internet	624	624	637
	UMKM Bidang Lainnya	3.444	3.789	3.868
	<b>JUMLAH</b>	<b>24.087</b>	<b>24.569</b>	<b>25.084</b>
<b>3</b>	<b>USAHA MENENGAH</b>			
	UMKM Bidang Kuliner	1.211	1.223	1.240
	UMKM Bidang Fashion	869	874	886
	UMKM Bidang Pendidikan	90	90	91
	UMKM Bidang Otomotif	555	555	563
	UMKM Bidang Agrobisnis	120	120	122
	UMKM Bidang Teknologi Internet	89	89	90
	UMKM Bidang Lainnya	489	516	522
	<b>JUMLAH</b>	<b>3.423</b>	<b>3.467</b>	<b>3.514</b>
	<b>TOTAL KESELURUHAN UMKM</b>	<b>83.713</b>	<b>86.768</b>	<b>89.799</b>

Sumber : Dinas Koperasi dan Usaha Mikro, Kecil, dan Menengah Kota Samarinda  
Keterangan : \* data sampai bulan April 2021

**Tabel 6.142**  
**Jumlah Koperasi dan UMK Terdampak Covid-19**  
**Kota Samarinda Tahun 2020**  
**(Unit)**

No	Uraian	2020
1	KOPERASI	1.301
2	USAHA MIKRO	61.201
3	USAHA KECIL	25.084
4	USAHA MENENGAH	3.514

Sumber : Dinas Koperasi dan Usaha Mikro, Kecill, dan Menengah Kota Samarinda

## 6.17 Penanaman Modal

**Tabel 6.143**  
**Jumlah Investor (PMDN/PDA)**  
**Kota Samarinda Tahun 2017 – 2021**

No	Uraian	2017	2018	2019	2020	2021*	Satuan
<b>1</b>	<b>Penanaman Modal Asing (PMA)</b>						
<b>1.1</b>	Nilai Investasi	2.731.323	2.048.988	6.528.904	270.773	90.655.780	Rp Juta
	a. Sektor Primer	552.400	741.198	188.316	187.440	1.205.960	Rp Juta
	b. Sektor Sekunder	472.000	304.835	740.443	14.204	5.666.260	Rp Juta
	c. Sektor Tersier	1.706.923	1.002.955	5.600.145	69.129	83.783.560	Rp Juta
<b>1.2</b>	Unit Usaha	12	19	100	82	51	Perusahaan
	a. Sektor Primer	3	6	19	27	13	Perusahaan
	b. Sektor Sekunder	1	3	11	4	2	Perusahaan
	c. Sektor Tersier	8	10	70	51	36	Perusahaan
<b>2</b>	<b>Penanaman Modal Dalam Negeri (PMDN)</b>						
<b>2.1</b>	Nilai Investasi	4.320.830	6.069.722	5.454.182	659.903	268.533.900	Rp Juta
	a. Sektor Primer	1.172.600	3.109.305	579.280	311.667	149.527.300	Rp Juta
	b. Sektor Sekunder	1.393.600	1.581.082	1.371.310	17.460	199.700	Rp Juta
	c. Sektor Tersier	1.754.630	1.379.335	3.503.592	330.776	118.806.900	Rp Juta
<b>2.2</b>	Unit Usaha	389	1091	410	822	827	Perusahaan
	a. Sektor Primer	52	100	26	73	70	Perusahaan
	b. Sektor Sekunder	10	46	49	62	54	Perusahaan
	c. Sektor Tersier	327	945	335	687	703	Perusahaan
<b>3</b>	<b>Penanaman Modal Non PMA/PMDN</b>						
<b>3.1</b>	Nilai Investasi	7.052.153	8.118.710	11.983.086	930.676	275.406.156	Rp Juta
	a. Sektor Primer	1.725.000	3.850.503	767.596	499.107	150.733.260	Rp Juta
	b. Sektor Sekunder	1.865.600	1.885.917	2.111.753	31.664	5.865.960	Rp Juta
	c. Sektor Tersier	3.461.553	2.382.290	9.103.737	399.905	118.806.936	Rp Juta

Sumber : Dinas Penanaman Modal dan Pelayanan Terpadu Satu Pintu Kota Samarinda  
Keterangan : \* data sampai bulan Juni 2021

**Tabel 6.144**  
**Jumlah Perizinan**  
**Kota Samarinda Tahun 2017 – 2021**  
**(Izin)**

No	Uraian	2017	2018	2019	2020	2021*
1	Izin Pertambangan	-	-			
2	Izin Lingkungan Hidup	27	67	90	36	6
3	Izin Sosial	4	10	15	7	3
4	Izin Perindustrian dan Perdagangan	2.345	2.125	5.278	7.802	20.601
5	Izin Tenaga Kerja dan Transmigrasi	-	-	1	47	7
6	Izin Pekerjaan Umum	1906	1563	1.074	7.576	2.544
7	Izin Pertanahan	-	-			
8	Izin Penanaman Modal		682	5.278	7.802	2.550
9	Izin Komunikasi Dan Informatika	64	40		1	
10	Izin Kesehatan	-	-	1.758	2.068	608
11	Izin Kebudayaan dan Pariwisata	210	87		224	86
12	Izin Kehutanan	19	23		1	
13	Izin Peternakan	-	-		37	3
14	Izin Perikanan	-	-		39	9
<b>JUMLAH</b>		<b>4.575</b>	<b>4.597</b>	<b>13.494</b>	<b>25.640</b>	<b>8.287</b>

Sumber : Dinas Penanaman Modal dan Pelayanan Terpadu Satu Pintu Kota Samarinda  
Keterangan : \* data sampai bulan Juni 2021

**Tabel 6.145**  
**Rasio Daya Serap Tenaga Kerja**  
**Kota Samarinda Tahun 2017 – 2021**

No	Uraian	2017	2018	2019	2020	2021*	Satuan
1	Jumlah tenaga kerja yang berkerja pada perusahaan PMA/PMDN	4.603	3.300	2.441	2.237	1.002	Orang
2	Jumlah seluruh PMA/PMDN	401	1.110	510	904	878	Buah
3	Rasio daya serap tenaga kerja	11,48	2,97	4,79	2,47	1,14	

Sumber : Dinas Penanaman Modal dan Pelayanan Terpadu Satu Pintu Kota Samarinda  
Keterangan : \* data sampai bulan Juni 2021

**Tabel 6.146**  
**Jumlah Nilai Investasi (PMDN/PMA)**  
**Kota Samarinda Tahun 2017 – 2018**  
**(Rp Juta)**

No	Uraian	2017		2018	
		PMA	PMDN	PMA	PMDN
1	Pertanian, Kehutanan, dan Perikanan	-	-	-	606.425
2	Pertambangan dan Penggalian	552.400	1.172.600	741.198	2.502.880
3	Industri Pengolahan	472.000	1.393.600	304.835	1.581.082
4	Pengadaan Listrik	-	-	-	196.717
5	Pengadaan Air, Pengelolaan Sampah, Limbah dan Air Ulang	-	63.757	-	363.757
6	Konstruksi	-	128.188	-	102.188
7	Perdagangan Besar, Eceran, Reparasi Mobil dan Sepeda Motor	1.091.198	247.044	661.198	-
8	Transportasi dan Pergudangan	-	-	-	19.853
9	Penyediaan Akomodasi dan Makan Minum	-	307.264	-	607.264
10	Informasi dan Komunikasi	-	2.500	-	7.500
11	Jasa Keuangan dan Asuransi	615.725	-	-	5.123
12	Real Estate	-	1.005.877	341.757	48.998
13	Jasa Perusahaan	-	-	-	10.846
14	Administrasi Pemerintahan, Pertahanan dan Jaminan Sosial	-	-	-	-
15	Jasa Pendidikan	-	-	-	5.010
16	Jasa Kesehatan dan Kegiatan Lainnya	-	-	-	3.054
17	Jasa Lainnya	-	-	-	9.025
<b>TOTAL</b>		<b>2.731.323</b>	<b>4.320.830</b>	<b>2.048.988</b>	<b>6.069.722</b>

Sumber : Dinas Penanaman Modal dan Pelayanan Terpadu Satu Pintu Kota Samarinda

**Tabel 6.147**  
**Jumlah Nilai Investasi (PMDN/PMA)**  
**Kota Samarinda Tahun 2019 - 2021**  
**(Rp Juta)**

No	Uraian	2019		2020		2021*	
		PMA	PMDN	PMA	PMDN	PMA	PMDN
1	Tanaman Pangan, Perkebunan & Peternakan	46.465	93.682	2.569	137	-	41.400
2	Kehutanan	-	1.132	-	31.030	-	25.317.500
3	Perikanan	-	-	-	-	-	-
4	Pertambangan	141.850	484.466	184.872	280.500	1.205.960	124.168.400
5	Industri Makanan	124	-	-	-	-	-
6	Industri Tekstil	-	-	-	-	-	-
7	Industri Barang dari Kulit & Alas Kaki	-	-	-	-	-	-
8	Industri Kayu	-	1.020.437	-	15.465	-	-
9	Industri Kertas dan Percetakan	-	-	-	-	-	-
10	Industri Kimia dan Farmasi	-	46.046	-	1.100	-	-
11	Industri Karet dan Plastik	740.319	9.000	14.204	-	5.666.260	-
12	Industri Mineral Non Logam	-	61.861	-	-	-	-
13	Industri Logam Dasar, Barang Logam, Bukan Mesin dan Peralatannya	-	-	-	-	-	-
14	Industri Mesin, Elektronik Instru Kedokteran, Presisi & Optik & Jam	-	82.698	-	-	-	10.000
15	Industri Kendaraan Bermotor & Alat Transportasi Lain	-	151.268	-	895	-	189.700
16	Industri Lainnya	-	-	-	-	-	-
17	Listrik, Gas dan Air Bersih	-	398.484	-	-	-	-
18	Konstruksi	-	7.419	-	22.861	-	10.198.400
19	Perdagangan & Reparasi	421.684	262.188	206	99.503	543.120	64.360.200
20	Hotel & Restoran	4.810	1.049.468	2.074	5.090	-	2.146.100
21	Transportasi, Gudang & Komunikasi	4.963.996	905.178	61.910	170.803	83.236.060	30.973.600
22	Perumahan, Kawasan Industri & Perkantoran	-	204.227	2.902	5.103	-	1.421.800
23	Jasa Lainnya	209.653	676.628	2.038	27.416	4.380	9.706.800
<b>TOTAL</b>		<b>6.528.901</b>	<b>5.454.182</b>	<b>270.775</b>	<b>659.903</b>	<b>90.655.780</b>	<b>268.533.900</b>

Sumber : Dinas Penanaman Modal dan Pelayanan Terpadu Satu Pintu Kota Samarinda  
 Keterangan : \* data sampai bulan Juni 2021

## 6.18 Kepemudaan dan Olahraga

**Tabel 6.148**  
**Organisasi Kepemudaan**  
**Kota Samarinda Tahun 2017 – 2021**  
**(Organisasi)**

No	Uraian	2017	2018	2019	2020	2021
1	Organisasi Bidang politik	16	16	16	16	16
2	Organisasi Bidang Olahraga	5	5	5	5	5
3	Organisasi Bidang Ekonomi	3	3	3	3	3
4	Organisasi Bidang Sosial	104	104	104	122	122

Sumber : Dinas Kepemudaan dan Olahraga Kota Samarinda

**Tabel 6.149**  
**Perkembangan Olahraga**  
**Kota Samarinda Tahun 2017 – 2021**

No	Uraian	2017	2018	2019	2020	2021	Satuan
1	Jumlah penduduk	769.632	777.073	872.768	817.254	817.254	Jiwa
2	Jumlah Klub olahraga	332	332	239	239	330	Klub
3	Rasio klub olahraga per 10.000 penduduk	4,31	4,27	2,73	2,69	0,033	%
4	Jumlah Gedung olahraga	9	9	9	9	9	Unit
5	Rasio gedung olahraga per 10.000 penduduk	0,12	0,12	0,1	0,1	0,001	%

Sumber : Dinas Kepemudaan dan Olahraga Kota Samarinda

**Tabel 6.150**  
**Jumlah Klub Olahraga**  
**Kota Samarinda Tahun 2017 – 2021**

No	Uraian	2017	2018	2019	2020	2021	Satuan
<b>1</b>	<b>Bola Voli</b>						
1.1	Klub	7	7	11	11	11	Klub
1.2	Lapangan	136	170	160	160	160	Unit
	a. Kondisi Baik	102	155	150	150	150	Unit
	b. Kondisi Kurang Baik	34	15	0	10	10	Unit
<b>2</b>	<b>Bola Basket</b>						
2.1	Klub	13	13	13	18	18	Klub
2.2	Lapangan	16	32	32	32	32	Unit
	a. Kondisi Baik	15	29	29	29	29	Unit
	b. Kondisi Kurang Baik	1	3	3	3	3	Unit
<b>3</b>	<b>Sepakbola</b>						
3.1	Klub	27	40	35	35	35	Klub
3.2	Stadion						Unit
3.2.1	Tipe A	2	2	2	2	2	Unit
	a. Kondisi Baik	0	1	1	1	1	Unit
	b. Kondisi Kurang Baik	2	1	1	1	1	Unit
3.2.2	Tipe B	1	1				Unit
	a. Kondisi Baik	1	1	1	1	1	Unit
	b. Kondisi Kurang Baik	0	0	0	0	0	Unit
3.2.3	Tipe C	0	0				Unit
	a. Kondisi Baik	0	0	0	0	0	Unit
	b. Kondisi Kurang Baik	0	0	0	0	0	Unit
<b>4</b>	<b>Futsal</b>						
4.1	Klub	9	9	17	17	17	Klub
4.2	Lapangan	23	38	38	38	38	Unit
<b>5</b>	<b>SepakTakraw</b>						
5.1	Klub	14	14	18	18	18	Klub
<b>6</b>	<b>Tenis</b>						
6.1	Klub	3	3	22	22	22	Klub
6.2	Lapangan	16	22	22	22	22	Unit
<b>7</b>	<b>Tenis Meja</b>						
7.1	Klub	8	8	32	32	32	Klub
<b>8</b>	<b>BuluTangkis</b>						
8.1	Klub	18	18	13	13	13	Klub
8.2	Lapangan	226	215	215	215	215	Unit
8.3	a. Kondisi Baik	196	205	200	200	200	Unit
8.4	b. Kondisi Kurang Baik	30	10	15	15	15	Unit
<b>9</b>	<b>Billiard</b>						
9.1	Klub	13	13	16	16	16	Klub
9.2	Tempat	8	12	12	12	12	Unit
	a. Kondisi Baik	5	12	12	12	12	Unit
	b. Kondisi Kurang Baik	3	0	4	4	4	Unit

No	Uraian	2017	2018	2019	2020	2021	Satuan
<b>10</b>	<b>Velodrome</b>						
<b>10.1</b>	Klub	-	-	-	-	-	Klub
<b>10.2</b>	Arena	-	-	-	-	-	Unit
	a. Kondisi Baik	-	-	-	-	-	Unit
	b. Kondisi Kurang Baik	-	-	-	-	-	Unit
<b>11</b>	<b>Bowling</b>						
<b>11.1</b>	Klub	1	1	1	1	1	Klub
<b>11.2</b>	Arena	0	0	0	0	0	unit
	a. Kondisi Baik	0	0	0	0	0	Unit
	b. Kondisi Kurang Baik	0	0	0	0	0	Unit
<b>12</b>	<b>Renang</b>						
<b>12.1</b>	Klub	4	4	4	4	4	Klub
<b>12.2</b>	Kolam	4	2	2	2	2	Unit
	a. Kondisi Baik	4	2	2	2	2	Unit
	b. Kondisi Kurang Baik	0	0	0	0	0	Unit
<b>13</b>	<b>Tinju/beladiri</b>						
<b>13.1</b>	Klub	3	3	3	3	3	Klub
<b>13.2</b>	Lapangan	2	5	2	2	2	Unit
	a. Kondisi Baik	2	5	2	2	2	Unit
	b. Kondisi Kurang Baik	0	0	0	0	0	Unit
<b>14</b>	<b>Sepeda</b>						
<b>14.1</b>	Klub	7	7	7	7	7	Klub
<b>15</b>	<b>Binaraga</b>						
<b>15.1</b>	Klub	3	3	3	3	3	Klub
<b>16</b>	<b>Panahan</b>						
<b>16.1</b>	Klub	1	1	3	3	3	Klub

Sumber : Dinas Kepemudaan dan Olahraga Kota Samarinda

**Tabel 6.151**  
**Jenis dan Jumlah Organisasi Kepemudaan**  
**Kota Samarinda Tahun 2017 - 2021**  
**(Organisasi)**

No	Uraian	2017	2018	2019	2020	2021
<b>1</b>	Organisasi bidang politik	0	16	16	16	16
<b>1.1</b>	Palaran	0	0	0	0	0
<b>1.2</b>	Samarinda Seberang	0	1	1	1	1
<b>1.3</b>	Samarinda Ulu	0	4	4	4	4
<b>1.4</b>	Samarinda Ilir	0	3	3	3	3
<b>1.5</b>	Samarinda Utara	0	0	0	0	0
<b>1.6</b>	Sungai Kunjang	0	0	0	0	0
<b>1.7</b>	Sambutan	0	0	0	0	0
<b>1.8</b>	Sungai Pinang	0	3	3	3	3
<b>1.9</b>	Samarinda Kota	0	5	5	5	5
<b>1.10</b>	Loa Janan Ilir	0	0	0	0	0

Sumber : Dinas Kepemudaan dan Olahraga Kota Samarinda

## 6.19 Kebudayaan

**Tabel 6.152**  
**Perkembangan Seni dan Budaya**  
**Kota Samarinda Tahun 2017 – 2020**

No	Uraian	2017	2018	2019	2020	Satuan
1	Jumlah penduduk	843.446	858.080	872.768	886.806	Jiwa
2	Jumlah grup kesenian per 10.000 penduduk.	59	67	25	25	Unit
3	Jumlah gedung kesenian per 10.000 penduduk.	0,70	0,78	0,29	0,28	Unit

Sumber : Dinas Kebudayaan Kota Samarinda

**Tabel 6.153**  
**Bangunan dan Situs Cagar Budaya**  
**Kota Samarinda Tahun 2021**

No	Uraian	Deskripsi
1	AL-QURAN TUA, TULIS TANGAN	Terbuat dari kertas, dalam kondisi baik, tetapi rapuh disimpan dalam kotak kaca agar terlindungi. Perkiraan usia dari Al-qur'an ini adalah 298 tahun. Dimiliki oleh swasta (yayasan/perorangan) di Masjid Shiratal Mustaqiem Jalan Pangeran Bendahara RT. 07 No. 20 Kecamatan Samarinda Seberang
2	MIMBAR MASJID TUA, KAYU ULIN	Terbuat dari kayu Ulin dengan cat warna hijau dan les warna kuning yang diperkirakan telah berusia 137 tahun. Dimiliki oleh swasta (yayasan/perorangan) di Masjid Shiratal Mustaqiem Jalan Pangeran Bendahara RT. 07 No. 20 Kecamatan Samarinda Seberang
3	KOTAK INFAQ BESI	Terbuat dari Besi bentuk Kotak dengan cat warna hijau. Dimiliki oleh swasta (yayasan/perorangan) di Masjid Shiratal Mustaqiem Jalan Pangeran Bendahara RT. 07 No. 20 Kecamatan Samarinda Seberang. Perkiraan usia dari kotak infaq ini adalah 137 tahun.
4	MASJID TUA SHIRATAL MUSTAQIEM	Berupa bangunan Masjid dilengkapi sebuah menara setinggi 21 meter yang berdiri sejak 137 tahun lalu. Masjid ini beralamat di Jalan Pangeran Bendahara RT. 07 No.20 Kecamatan Samarinda Seberang.
5	RUMAH TUA	Berupa bangunan Rumah panggung dengan desain adat Bugis. Rumah tua ini dimiliki oleh Pemerintah Kota Samarinda sejak 21 November 2015 dan beralamat di Jalan Pangeran Bendahara RT. 03 Kecamatan Samarinda
6	VILLA ANIE	Berupa bangunan bergaya Banjar, bahan Ulin dgn hiasan khas banjar di bagian atap rumah
7	KLENTENG THIAN LE KONG	Berupa bangunan dengan struktur tanpa paku, dicat merah sesuai dengan ciri bangunan Tionghoa
8	MAKAM TUA DAENG MANGKONA	Berupa komplek dari beberapa makam, dengan nisan terbuat dari kayu Ulin
9	MAKAM TUA TENTARA BELANDA	Makam terbuat dari beton dengan ciri khas kolonial yaitu memakai campuran kerikil sebagai material
10	MAKAM TENTARA JEPANG	Makam terbuat dari beton dengan aksara Jepang pada bagian depannya
11	TUGU PERJUANGAN PERTEMPURAN PERTAMA	Tugu ini diusulkan menjadi CB agar tetap terjaga sebagai pengetahuan di masa depan
12	TUGU KEBANGUNAN NASIONAL	Tugu berbentuk tabung setinggi 4,5 mtr, dengan bagian atas berbentuk api

No	Uraian	Deskripsi
13	DESA BUDAYA PAMPANG	Merupakan sebuah desa budaya yang didiami mayoritas suku dayak Kenyah, dengan rumah berornamen dayan dan lamin adat pemung tawai sebagai pusat kegiatan budayanya
14	KALENDER KUNO DAYAK BAHAU	Terbuat dari bahan kayu ulin dengan gambar simbol-simbol yang masing-masing memiliki makna tertentu
15	GEDUNG SMPN 21 (EX. ST)	Bangunan dari jaman kolonial belanda yang saat ini dipergunakan sebagai gedung sekolah
16	GEDUNG DI KOMPLEK RS. DIRGAHAYU	Bangunan dari jaman kolonial belanda yang saat ini dipergunakan sebagai Rumah Sakit & Gereja
17	GEDUNG DI KOMPLEK RS. ISLAM	Bangunan dari jaman kolonial belanda yang saat ini dipergunakan sebagai Rumah Sakit
18	RUMAH TUA DI PINGGIR SUNGAI KARANG MUMUS	Berupa bangunan Rumah bergaya Banjar, bahan Ulin dgn hiasan khas Banjar di bagian atap rumah
19	RUMAH TUA MILONO	Bangunan dari jaman kolonial belanda yang saat ini dipergunakan sebagai Perkantoran
20	GEDUNG BALAIKOTA LAMA	Bangunan Tua yang saat ini dipergunakan sebagai Perkantoran
21	PDAM SAMARINDA	Penampungan air di kompleks PDAM Samarinda, yang dulunya kolam rena jaman kolonial
22	KUMPULAN SENJATA DAN PUSAKA PASUKAN JOKA JE (LAGECONG)	Sekumpulan senjata terbuat dari besi dengan genggan dari kayu, yang dipakai sebagai perlengkapan pasukan Joka Je
23	MAKAM KERAMAT SYEKH ABDUL GUFRON (WALI UKIR) - SUNGAI KERBAU	Makam Tua yang dikeramatkan oleh masyarakat, mempunyai sejarah yang berhubungan dengan Kerajaan Kutai
24	SAPEQ/SAPE'/SAMPEQ	Benda berupa alat musik petik tradisional suku dayak bahau sebagai bagian instrumen musik pengiring tarian tradisional pedalaman
25	GONG/AGUNG/TAWAK	Benda berupa alat musik pukul tradisional suku dayak bahau sebagai bagian instrumen musik pengiring tarian tradisional pedalaman
13	GENDANG/TUVUNG	Benda berupa alat musik pukul tradisional suku dayak bahau sebagai bagian instrumen musik pengiring tarian tradisional pedalaman
14	GUCI/TAJAU	Benda berbahan porselin yang bisa digunakan sebagai penampung air atau hiasan rumah
15	KKELDII'/KEDIREQ	Benda berupa alat musik tradisional suku dayak bahau sebagai bagian instrumen musik pengiring tarian tradisional pedalaman
16	TOMBAK/BAKIL/BAKIR	Benda berbahan besi dan kayu ulin, biasa dipakai untuk berburu binatang
17	RUMAH PEDAGANG SAMARINDA ILIR	Bangunan type panggung dengan bahan kayu ulin beratap sirap, dibangun pada tahun 1940
18	TUGU/PALAGAN LOKASI PERTEMPURAN TELUK LERONG	Tugu ini diusulkan menjadi CB agar tetap terjaga sebagai pengetahuan di masa depan
19	TUGU/PALAGAN LOKASI PERTEMPURAN DAMANHURI	Tugu ini diusulkan menjadi CB agar tetap terjaga sebagai pengetahuan di masa depan
20	TUGU/PALAGAN LOKASI PERTEMPURAN KAMPUNG PINANG	Tugu ini diusulkan menjadi CB agar tetap terjaga sebagai pengetahuan di masa depan
21	SALURAN DRAINASE KOLAM RENANG JAMAN BELANDA	Saluran drainase berbentuk seperti sumur, dengan saluran air yang disambung dari saluran pengeluaran kolam renang dari parit sekitar kolam renang. Diameter 85 cm dengan kedalaman 7 meter dari permukaan tanah. Kondisi saat ini sangat terawat dengan fungsi yang masih baik. Saluran ini mengalirkan air buangan sampai di keluarkan di areal parit besar di kaki bukit, yang saat ini tepatnya parit besar di depan kantor Markas PM (Polisi Militer) di Jalan Awang Long Samarinda
22	MENARA SIRENA BELANDA	Menara Sirine terbuat dari kayu ulin dengan tinggi menara sekitar 7 meter dan berbentuk kerucut. Menara sirine jaman belanda awalnya berfungsi untuk memberi peringatan kalau ada serangan dari musuh, tetapi seiring dengan waktu pada masa kemerdekaan menara sirene berfungsi untuk memberi informasi kepada masyarakat kota Samarinda sebagai tanda adanya kebakaran dll.

Sumber : Dinas Kebudayaan Kota Samarinda

**Tabel 6.154**  
**Sarana dan Prasarana Budaya**  
**Kota Samarinda Tahun 2017 - 2020**  
**(Unit)**

No	Uraian	2017	2018	2019	2020
1	Jumlah Sanggar Kesenian	59	69	25	25
2	Jumlah Gedung Kesenian	1	1	1	1
3	Jumlah Museum	0	0	1	1
4	Jumlah Pusat Kebudayaan/Taman Budaya	0	0	1	1

Sumber : Dinas Kebudayaan Kota Samarinda

**Tabel 6.155**  
**Pegiat Seni Budaya**  
**Kota Samarinda Tahun 2017 – 2020**

No	Uraian	2017	2018	2019	2020	Satuan
<b>1</b>	<b>Seni Rupa</b>					
1.1	Jumlah kelompok seni lukis	45	45	45	45	Kelompok
1.2	Jumlah kelompok seni kriya/kerajinan tangan	45	45	45	45	Kelompok
1.3	Jumlah kelompok seni patung	50	51	51	51	Kelompok
1.4	Jumlah kelompok seni dekorasi	80	90	90	90	Kelompok
1.5	Jumlah kelompok seni reklama	80	80	80	80	Kelompok
<b>2</b>	<b>Jumlah Kelompok</b>					
2.1	Seni tari klasik	38	38	38	38	Kelompok
2.2	Seni tari kreasi baru	45	45	45	45	Kelompok
2.3	Seni tari tradisional	35	35	35	35	Kelompok
2.4	Seni tari modern	50	50	50	50	Kelompok
2.5	Seni tari suara/vokal	50	50	50	50	Kelompok
2.6	Seni musik tradisional	35	38	38	38	Kelompok
2.7	Seni sastra	15	15	15	15	Kelompok
2.8	Seni teater/drama	20	24	24	24	Kelompok
<b>3</b>	<b>Jumlah Anggota</b>					
3.1	Seni tari klasik	25	25	25	25	Orang
3.2	Seni tari kreasi baru	45	45	45	45	Orang
3.3	Seni tari tradisional	35	35	35	35	Orang
3.4	Seni tari modern	40	40	40	40	Orang
3.5	Seni tari suara/vokal	50	50	50	50	Orang
3.6	Seni musik tradisional	35	38	38	38	Orang
3.7	Seni sastra	15	15	15	15	Orang
3.8	Seni teater/drama	20	134	134	134	Orang

Sumber : Dinas Kebudayaan Kota Samarinda

**Tabel 6.156**  
**Cagar Budaya**  
**Kota Samarinda Tahun 2018 – 2021**

No	Uraian	2018	2019	2020	2021	Satuan
<b>1</b>	<b>Milik Pemerintah</b>					
1.1	Jumlah benda cagar budaya	1	5	5	5	Unit
1.2	Jumlah bangunan cagar budaya	4	4	4	4	Unit
1.3	Jumlah struktur cagar budaya	2	3	3	3	Unit
1.4	Jumlah situs cagar budaya					Unit
1.5	Jumlah cagar budaya milik pemerintah yang telah ditetapkan		3	3	3	Unit
1.6	Jumlah cagar budaya milik pemerintah yang belum ditetapkan	7	9	9	9	Unit
<b>2</b>	<b>Milik Swasta</b>					
2.1	Jumlah benda cagar budaya	11	11	11	11	Unit
2.2	Jumlah bangunan cagar budaya	8	8	8	8	Unit
2.3	Jumlah struktur cagar budaya	4	4	4	4	Unit
2.4	Jumlah situs cagar budaya	4	4	4	4	Unit
2.5	Jumlah cagar budaya milik swasta yang telah ditetapkan	0	3	3	3	Unit
2.6	Jumlah cagar budaya milik swasta yang belum ditetapkan	27	24	24	24	Unit

Sumber : Dinas Kebudayaan Kota Samarinda

**Tabel 6.157**  
**Pelestarian dan Pemanfaatan Cagar Budaya**  
**Kota Samarinda Tahun 2020 – 2021**  
**(Unit)**

No	Uraian	2020	2021
<b>1</b>	<b>Jumlah dipugar</b>		
1.1	Pelestarian yang dilakukan pemerintah daerah	3	3
1.2	Pemanfaatan yang dilakukan pemerintah daerah	3	3
1.3	Pelestarian yang dilakukan swasta	3	3
1.4	Pemanfaatan yang dilakukan swasta	3	3
<b>2</b>	<b>Jumlah belum dipugar</b>		
2.1	Pelestarian yang dilakukan pemerintah daerah	9	9
2.2	Pemanfaatan yang dilakukan pemerintah daerah		
2.3	Pelestarian yang dilakukan swasta	27	27
2.4	Pemanfaatan yang dilakukan swasta		

Sumber : Dinas Kebudayaan Kota Samarinda

**Tabel 6.158**  
**Museum**  
**Kota Samarinda Tahun 2019 – 2021**

No	Uraian	2019	2020	2021	Satuan
<b>1</b>	<b>Kepemilikan Museum</b>				
1.1	Milik pemerintah				
	a. Sudah registrasi				Unit
	b. Belum registrasi	1	1	1	Unit
1.2	Milik swasta				
	a. Sudah registrasi				Unit
	b. Belum registrasi				Unit
<b>2</b>	<b>Jumlah pengunjung museum</b>	1000	363	105	Orang

Sumber : Dinas Kebudayaan Kota Samarinda

## 6.20 Perpustakaan

**Tabel 6.159**  
**Statistik Perpustakaan**  
**Kota Samarinda Tahun 2017 – 2020**

No	Uraian	2017	2018	2019	2020	Satuan
1	Rasio perpustakaan persatuan penduduk	0,57	0,53	0,52	0,52	Unit
2	Koleksi buku yang tersedia di perpustakaan daerah	37.885	39.162	85.221	86.018	Eksemplar
3	Jumlah rata-rata pengunjung perpustakaan/tahun	568.688	859.220	859.666	80.724	Orang
4	Jumlah pustakawan, tenaga teknis, dan penilai yang memiliki sertifikat	39	90	90	90	Orang
5	Jumlah pengunjung perpustakaan per tahun	568.688	859.220	859.666	80.724	Orang
6	Jumlah koleksi judul buku perpustakaan	226.917	294.655	298.808	299.427	Judul

Sumber : Dinas Perpustakaan Kota Samarinda

**Tabel 6.160**  
**Jumlah Perpustakaan**  
**Kota Samarinda Tahun 2017 - 2021**  
**(Unit)**

Uraian		2017	2018	2019	2020	2021
<b>Jumlah Perpustakaan</b>		<b>479</b>	<b>454</b>	<b>458</b>	<b>459</b>	<b>459</b>
<b>1</b>	<b>Jumlah Perpustakaan Umum</b>	<b>72</b>	<b>74</b>	<b>75</b>	<b>75</b>	<b>75</b>
	a. Jumlah Perpustakaan Umum Nasional	0	0	0	0	0
	b. Jumlah Perpustakaan Umum Provinsi	1	1	1	1	1
	c. Jumlah Perpustakaan Umum Kabupaten/Kota	1	1	1	1	1
	d. Jumlah Perpustakaan Umum Kecamatan	1	1	1	1	1
	e. Jumlah Perpustakaan Umum Desa/Kelurahan	38	40	40	40	40
	f. Jumlah Perpustakaan Umum Taman Bacaan Masyarakat	29	29	29	29	29
	g. Jumlah Perpustakaan Keliling	2	2	3	3	3
<b>2</b>	<b>Jumlah Perpustakaan Sekolah</b>	<b>375</b>	<b>344</b>	<b>344</b>	<b>344</b>	<b>344</b>
	a. Jumlah Perpustakaan Taman Kanak-Kanak	0	0	0	0	0
	b. Jumlah Perpustakaan SD/Sederajat	199	157	157	157	157
	c. Jumlah Perpustakaan SLTP/Sederajat	60	71	71	71	71
	d. Jumlah Perpustakaan SLTA/Sederajat	116	116	116	116	116
<b>3</b>	<b>Jumlah Perpustakaan Perguruan Tinggi</b>	<b>27</b>	<b>30</b>	<b>30</b>	<b>30</b>	<b>31</b>
<b>4</b>	<b>Jumlah Perpustakaan Khusus</b>	<b>5</b>	<b>5</b>	<b>5</b>	<b>6</b>	<b>6</b>
	a. Jumlah Perpustakaan Kementerian dan Lembaga Negara Non Kementerian	3	3	3	4	4
	b. Jumlah Perpustakaan Bank	1	1	1	1	1
	c. Jumlah Perpustakaan Surat Kabar dan Majalah	0	0	0	0	0
	d. Jumlah Perpustakaan Industri dan Badan Komersial	0	0	0	0	0
	e. Jumlah Perpustakaan Lembaga Penelitian dan Ilmiah	1	1	1	1	1
	f. Jumlah Perpustakaan Militer	0	0	0	0	0
<b>5</b>	<b>Jumlah Perpustakaan Online/Digital</b>	<b>0</b>	<b>1</b>	<b>4</b>	<b>4</b>	<b>4</b>
	a. Jumlah Perpustakaan Nasional	0	0	0	0	0
	b. Jumlah Perpustakaan Umum	0	1	2	2	2
	c. Jumlah Perpustakaan Sekolah	0	0	0	0	0
	d. Jumlah Perpustakaan Perguruan Tinggi	0	0	2	2	2
	e. Jumlah Perpustakaan Khusus	0	0	0	0	0

Sumber : Dinas Perpustakaan Kota Samarinda

**Tabel 6.161**  
**Koleksi Buku Perpustakaan**  
**Kota Samarinda Tahun 2017 – 2021**

URAIAN		2017	2018	2019	2020	2021	SATUAN
<b>Koleksi Buku Fisik dan Digital</b>							
I	Koleksi Buku Berdasarkan Judul	226.917	294.655	298.808	299.427	299.427	judul
A	Judul Buku Fisik	226.917	294.655	296.418	297.037	297.037	judul
1	Perpustakaan Umum	72.337	75.422	77.185	77.804	77.804	judul
	a. Perpustakaan Nasional	0	0	0	0	0	judul
	b. Perpustakaan Umum Provinsi	0	0	0	0	0	judul
	c. Perpustakaan Umum Kabupaten/Kota	20.687	20.772	21.935	22.554	22.554	judul
	d. Perpustakaan Umum Kecamatan	500	500	500	500	500	judul
	e. Perpustakaan Umum Desa/ Kelurahan	23.250	24.250	24.250	24.250	24.250	judul
	f. Perpustakaan Umum Taman Bacaan Masyarakat	27.000	29.000	29.000	29.000	29.000	judul
	g. Perpustakaan Keliling	900	900	1.500	1.500	1.500	judul
2	Perpustakaan Sekolah	154.580	215.187	215.187	215.187	215.187	judul
	a. Perpustakaan Taman Kanak-Kanak	0	0	0	0	0	judul
	b. Perpustakaan SD/Sederajat	115.138	113.804	113.804	113.804	113.804	judul
	c. Perpustakaan SLTP/Sederajat	39.442	101.383	101.383	101.383	101.383	judul
	d. Perpustakaan SLTA/Sederajat	0	0	0	0	0	judul
3	Perpustakaan Perguruan Tinggi	0	0	0	0	0	judul
4	Perpustakaan Khusus	0	4.046	4.046	4.046	4.046	judul
	a. Perpustakaan Kementerian dan Lembaga Negara Non Kementerian						judul
	b. Perpustakaan Bank	0	4.046	4.046	4.046	4.046	judul
	c. Perpustakaan Surat Kabar dan Majalah	0	0	0	0	0	judul
	d. Perpustakaan Industri dan Badan Komersial	0	0	0	0	0	judul
	e. Perpustakaan Lembaga Penelitian dan Ilmiah						judul
	f. Perpustakaan Militer	0	0	0	0	0	judul
B	Judul Buku Digital	0	0	2.390	2.390	2.390	judul
1	Perpustakaan Umum	0	0	2.390	2.390	2.390	judul
	a. Perpustakaan Nasional	0	0	0	0	0	judul
	b. Perpustakaan Umum Provinsi	0	0	0	0	0	judul
	c. Perpustakaan Umum Kabupaten/Kota	0	0	2.390	2.390	2.390	judul
	d. Perpustakaan Umum Kecamatan	0	0	0	0	0	judul
	e. Perpustakaan Umum Desa/ Kelurahan	0	0	0	0	0	judul
	f. Perpustakaan Umum Taman Bacaan Masyarakat	0	0	0	0	0	judul
	g. Perpustakaan Keliling	0	0	0	0	0	judul
2	Perpustakaan Sekolah	0	0	0	0	0	judul
	a. Perpustakaan Taman Kanak-Kanak	0	0	0	0	0	judul
	b. Perpustakaan SD/Sederajat	0	0	0	0	0	judul
	c. Perpustakaan SLTP/Sederajat	0	0	0	0	0	judul
	d. Perpustakaan SLTA/Sederajat	0	0	0	0	0	judul
3	Perpustakaan Perguruan Tinggi	0	0	0	0	0	judul
4	Perpustakaan Khusus						judul
	a. Perpustakaan Kementerian dan Lembaga Negara Non Kementerian						judul
	b. Perpustakaan Bank						judul
	c. Perpustakaan Surat Kabar dan Majalah	0	0	0	0	0	judul
	d. Perpustakaan Industri dan Badan Komersial	0	0	0	0	0	judul
	e. Perpustakaan Lembaga Penelitian dan Ilmiah						judul
	f. Perpustakaan Militer	0	0	0	0	0	judul

URAIAN		2017	2018	2019	2020	2021	SATUAN
<b>Koleksi Buku Fisik dan Digital</b>							
<b>II</b>	<b>Koleksi Buku Berdasarkan Eksemplar</b>	37.885	39.162	85.221	86.018	86.018	eksemplar
<b>A</b>	<b>Eksemplar Buku Fisik</b>	37.885	39.162	41.463	42.260	42.260	eksemplar
<b>1</b>	<b>Perpustakaan Umum</b>	37.885	39.162	41.463	42.260	42.260	eksemplar
	a. Perpustakaan Nasional	0	0	0	0	0	eksemplar
	b. Perpustakaan Umum Provinsi	0	0	0	0	0	eksemplar
	c. Perpustakaan Umum Kabupaten/Kota	37.885	39.162	41.463	42.260	42.260	eksemplar
	d. Perpustakaan Umum Kecamatan	0	0	0	0	0	eksemplar
	e. Perpustakaan Umum Desa/ Kelurahan	0	0	0	0	0	eksemplar
	f. Perpustakaan Umum Taman Bacaan Masyarakat	0	0	0	0	0	eksemplar
	g. Perpustakaan Keliling	0	0	0	0	0	eksemplar
<b>2</b>	<b>Perpustakaan Sekolah</b>	0	0	0	0	0	eksemplar
	a. Perpustakaan Taman Kanak-Kanak	0	0	0	0	0	eksemplar
	b. Perpustakaan SD/Sederajat	0	0	0	0	0	eksemplar
	c. Perpustakaan SLTP/Sederajat	0	0	0	0	0	eksemplar
	d. Perpustakaan SLTA/Sederajat	0	0	0	0	0	eksemplar
<b>3</b>	<b>Perpustakaan Perguruan Tinggi</b>	0	0	0	0	0	eksemplar
<b>4</b>	<b>Perpustakaan Khusus</b>						eksemplar
	a. Perpustakaan Kementerian dan Lembaga Negara Non Kementerian						eksemplar
	b. Perpustakaan Bank						eksemplar
	c. Perpustakaan Surat Kabar dan Majalah	0	0	0	0	0	eksemplar
	d. Perpustakaan Industri dan Badan Komersial	0	0	0	0	0	eksemplar
	e. Perpustakaan Lembaga Penelitian dan Ilmiah						eksemplar
	f. Perpustakaan Militer	0	0	0	0	0	eksemplar
<b>B</b>	<b>Eksemplar Buku Digital</b>	0	0	43.758	43.758	43.758	eksemplar
<b>1</b>	<b>Perpustakaan Umum</b>	0	0	43.758	43.758	43.758	eksemplar
	a. Perpustakaan Nasional	0	0	0	0	0	eksemplar
	b. Perpustakaan Umum Provinsi	0	0	0	0	0	eksemplar
	c. Perpustakaan Umum Kabupaten/Kota	0	0	43.758	43.758	43.758	eksemplar
	d. Perpustakaan Umum Kecamatan	0	0	0	0	0	eksemplar
	e. Perpustakaan Umum Desa/ Kelurahan	0	0	0	0	0	eksemplar
	f. Perpustakaan Umum Taman Bacaan Masyarakat	0	0	0	0	0	eksemplar
	g. Perpustakaan Keliling	0	0	0	0	0	eksemplar
<b>2</b>	<b>Perpustakaan Sekolah</b>	0	0	0	0	0	eksemplar
	a. Perpustakaan Taman Kanak-Kanak	0	0	0	0	0	eksemplar
	b. Perpustakaan SD/Sederajat	0	0	0	0	0	eksemplar
	c. Perpustakaan SLTP/Sederajat	0	0	0	0	0	eksemplar
	d. Perpustakaan SLTA/Sederajat	0	0	0	0	0	eksemplar
<b>3</b>	<b>Perpustakaan Perguruan Tinggi</b>	0	0	0	0	0	eksemplar
<b>4</b>	<b>Perpustakaan Khusus</b>						eksemplar
	a. Perpustakaan Kementerian dan Lembaga Negara Non Kementerian						eksemplar
	b. Perpustakaan Bank						eksemplar
	c. Perpustakaan Surat Kabar dan Majalah	0	0	0	0	0	eksemplar
	d. Perpustakaan Industri dan Badan Komersial	0	0	0	0	0	eksemplar
	e. Perpustakaan Lembaga Penelitian dan Ilmiah						eksemplar
	f. Perpustakaan Militer	0	0	0	0	0	eksemplar

Sumber : Dinas Perpustakaan Kota Samarinda

**Tabel 6.162**  
**Sumber Daya Manusia Perpustakaan**  
**Kota Samarinda Tahun 2017 - 2021**  
**(Orang)**

URAIAN		2017	2018	2019	2020	2021
<b>SDM Perpustakaan</b>		<b>39</b>	<b>90</b>	<b>90</b>	<b>90</b>	<b>91</b>
	Jumlah Pustakawan	4	6	6	8	8
	Jumlah Tenaga Teknis Perustakaan	35	84	84	82	83
<b>1</b>	<b>Perpustakaan Umum</b>	<b>39</b>	<b>65</b>	<b>65</b>	<b>65</b>	<b>65</b>
	Jumlah Pustakawan	4	6	6	8	8
	Jumlah Tenaga Teknis Perustakaan	35	59	59	57	57
	a. Perpustakaan Nasional	0	0	0	0	0
	Jumlah Pustakawan	0	0	0	0	0
	Jumlah Tenaga Teknis Perustakaan	0	0	0	0	0
	b. Perpustakaan Umum Provinsi	28	50	50	50	50
	Jumlah Pustakawan	4	6	6	8	8
	Jumlah Tenaga Teknis Perustakaan	24	44	44	42	42
	c. Perpustakaan Umum Kabupaten/Kota	11	15	15	15	15
	Jumlah Pustakawan	0	0	0	0	0
	Jumlah Tenaga Teknis Perustakaan	11	15	15	15	15
	d. Perpustakaan Umum Kecamatan	0	0	0	0	0
	Jumlah Pustakawan	0	0	0	0	0
	Jumlah Tenaga Teknis Perustakaan	0	0	0	0	0
	e. Perpustakaan Umum Desa/ Kelurahan	0	0	0	0	0
	Jumlah Pustakawan	0	0	0	0	0
	Jumlah Tenaga Teknis Perustakaan	0	0	0	0	0
	f. Perpustakaan Umum Taman Bacaan Masyarakat	0	0	0	0	0
	Jumlah Pustakawan	0	0	0	0	0
	Jumlah Tenaga Teknis Perustakaan	0	0	0	0	0
	g. Perpustakaan Keliling	0	0	0	0	0
	Jumlah Pustakawan	0	0	0	0	0
	Jumlah Tenaga Teknis Perustakaan	0	0	0	0	0
<b>2</b>	<b>Perpustakaan Sekolah</b>	<b>0</b>	<b>0</b>	<b>0</b>	<b>0</b>	<b>0</b>
	Jumlah Pustakawan	0	0	0	0	0
	Jumlah Tenaga Teknis Perustakaan	0	0	0	0	0
	a. Perpustakaan Taman Kanak-Kanak	0	0	0	0	0
	Jumlah Pustakawan	0	0	0	0	0
	Jumlah Tenaga Teknis Perustakaan	0	0	0	0	0
	b. Perpustakaan SD/Sederajat	0	0	0	0	0
	Jumlah Pustakawan	0	0	0	0	0
	Jumlah Tenaga Teknis Perustakaan	0	0	0	0	0
	c. Perpustakaan SLTP/Sederajat	0	0	0	0	0
	Jumlah Pustakawan	0	0	0	0	0
	Jumlah Tenaga Teknis Perustakaan	0	0	0	0	0
	d. Perpustakaan SLTA/Sederajat	0	0	0	0	0
	Jumlah Pustakawan	0	0	0	0	0
	Jumlah Tenaga Teknis Perustakaan	0	0	0	0	0

Sumber : Dinas Perpustakaan Kota Samarinda

URAIAN		2017	2018	2019	2020	2021
<b>3</b>	<b>Perpustakaan Perguruan Tinggi</b>	0	25	25	25	26
	Jumlah Pustakawan	0	0	0	0	0
	Jumlah Tenaga Teknis Perustakaan	0	25	25	25	26
<b>4</b>	<b>Perpustakaan Khusus</b>	0	0	0	0	0
	Jumlah Pustakawan	0	0	0	0	0
	Jumlah Tenaga Teknis Perustakaan	0	0	0	0	0
	a. Perpustakaan Kementerian dan Lembaga Negara Non Kementerian					
	Jumlah Pustakawan					
	Jumlah Tenaga Teknis Perustakaan					
	b. Perpustakaan Bank					
	Jumlah Pustakawan					
	Jumlah Tenaga Teknis Perustakaan					
	c. Perpustakaan Surat Kabar dan Majalah	0	0	0	0	0
	Jumlah Pustakawan	0	0	0	0	0
	Jumlah Tenaga Teknis Perustakaan	0	0	0	0	0
	d. Perpustakaan Industri dan Badan Komersial	0	0	0	0	0
	Jumlah Pustakawan	0	0	0	0	0
	Jumlah Tenaga Teknis Perustakaan	0	0	0	0	0
	e. Perpustakaan Lembaga Penelitian dan Ilmiah					
	Jumlah Pustakawan					
	Jumlah Tenaga Teknis Perustakaan					
	f. Perpustakaan Militer	0	0	0	0	0
	Jumlah Pustakawan	0	0	0	0	0
	Jumlah Tenaga Teknis Perustakaan	0	0	0	0	0

Sumber : Dinas Perpustakaan Kota Samarinda

**Tabel 6.163**  
**Jumlah Pemustaka Perpustakaan**  
**Kota Samarinda Tahun 2017 – 2021**  
**(Orang)**

URAIAN		2017	2018	2019	2020	2021
<b>Jumlah Pemustaka Ke Perpustakaan Fisik/Daring</b>		568.688	859.220	859.666	80.724	80.724
<b>A</b>	<b>Jumlah Kunjungan Fisik</b>	568.688	859.220	859.666	80.724	80.724
<b>1</b>	<b>Jumlah Pemustaka Ke Perpustakaan Umum</b>	443.222	443.832	443.778	57.684	57.684
	a. Jumlah Pemustaka ke Perpustakaan Nasional	0	0	0	0	0
	b. Jumlah Pemustaka ke Perpustakaan Umum Provinsi	421.246	421.246	421.246	53.500	53.500
	c. Jumlah Pemustaka ke Perpustakaan Umum Kab/Kota	21.496	22.106	22.052	4.052	4.052
	d. Jumlah Pemustaka ke Perpustakaan Umum Kecamatan	480	480	480	132	132
	e. Jumlah Pemustaka ke Perpustakaan Umum Desa/ Kelurahan	0	0	0	0	0
<b>2</b>	<b>Jumlah Pemustaka Ke Perpustakaan Sekolah</b>	125.466	409.888	409.888	17.540	17.540
	a. Jumlah Pemustaka ke Perpustakaan Taman Kanak-Kanak	0	0	0	0	0
	b. Jumlah Pemustaka ke Perpustakaan SD/Sederajat	96.204	49.249	49.249	5.120	5.120
	c. Jumlah Pemustaka ke Perpustakaan SLTP/Sederajat	29.262	360.639	360.639	12.420	12.420
	d. Jumlah Pemustaka ke Perpustakaan SLTA/Sederajat	0	0	0	0	0
<b>3</b>	<b>Jumlah Pemustaka Ke Perpustakaan Perguruan Tinggi</b>	0	0	0	0	0
<b>4</b>	<b>Jumlah Pemustaka Ke Perpustakaan Khusus</b>	0	5.500	6.000	5.500	5.500
	a. Jumlah Pemustaka ke Perpustakaan Departemen dan Lembaga Negara Non Departemen					
	b. Jumlah Pemustaka ke Perpustakaan Bank	0	5.500	6.000	5.500	5.500
	c. Jumlah Pemustaka ke Perpustakaan Surat Kabar dan Majalah	0	0	0	0	0
	d. Jumlah Pemustaka ke Perpustakaan Industri dan Badan Komersial	0	0	0	0	0
	e. Jumlah Pemustaka ke Perpustakaan Lembaga Penelitian dan Ilmiah					
	f. Jumlah Pemustaka ke Perpustakaan Militer	0	0	0	0	0
<b>B</b>	<b>Jumlah Kunjungan Daring</b>	0	0	0	0	0
<b>1</b>	<b>Jumlah Pemustaka Ke Perpustakaan Umum</b>	0	0	0	0	0
	a. Jumlah Pemustaka ke Perpustakaan Nasional	0	0	0	0	0
	b. Jumlah Pemustaka ke Perpustakaan Umum Provinsi	0	0	0	0	0
	c. Jumlah Pemustaka ke Perpustakaan Umum Kab/Kota	0	0	0	0	0
	d. Jumlah Pemustaka ke Perpustakaan Umum Kecamatan	0	0	0	0	0
	e. Jumlah Pemustaka ke Perpustakaan Umum Desa/ Kelurahan	0	0	0	0	0
<b>2</b>	<b>Jumlah Pemustaka Ke Perpustakaan Sekolah</b>	0	0	0	0	0
	a. Jumlah Pemustaka ke Perpustakaan Taman Kanak-Kanak	0	0	0	0	0
	b. Jumlah Pemustaka ke Perpustakaan SD/Sederajat	0	0	0	0	0
	c. Jumlah Pemustaka ke Perpustakaan SLTP/Sederajat	0	0	0	0	0
	d. Jumlah Pemustaka ke Perpustakaan SLTA/Sederajat	0	0	0	0	0
<b>3</b>	<b>Jumlah Pemustaka Ke Perpustakaan Perguruan Tinggi</b>	0	0	0	0	0
<b>4</b>	<b>Jumlah Pemustaka Ke Perpustakaan Khusus</b>					
	a. Jumlah Pemustaka ke Perpustakaan Departemen dan Lembaga Negara Non Departemen					
	b. Jumlah Pemustaka ke Perpustakaan Bank					
	c. Jumlah Pemustaka ke Perpustakaan Surat Kabar dan Majalah	0	0	0	0	0
	d. Jumlah Pemustaka ke Perpustakaan Industri dan Badan Komersial	0	0	0	0	0
	e. Jumlah Pemustaka ke Perpustakaan Lembaga Penelitian dan Ilmiah					
	f. Jumlah Pemustaka ke Perpustakaan Militer	0	0	0	0	0

Sumber : Dinas Perpustakaan Kota Samarinda

**Tabel 6.164**  
**Jumlah Anggota Perpustakaan**  
**Kota Samarinda Tahun 2017 - 2021**  
**(Orang)**

URAIAN		2017	2018	2019	2020	2021
<b>Jumlah Anggota Perpustakaan</b>		1.430	78.320	78.469	78.469	78.469
<b>1</b>	<b>Jumlah Perpustakaan Umum</b>	1.430	1.042	1.191	1.191	1.191
	a. Jumlah Perpustakaan Umum Nasional	0	0	0	0	0
	b. Jumlah Perpustakaan Umum Provinsi	0	0	0	0	0
	c. Jumlah Perpustakaan Umum Kabupaten/Kota	1.430	1.042	1.191	1.191	1.191
	d. Jumlah Perpustakaan Umum Kecamatan	0	0	0	0	0
	e. Jumlah Perpustakaan Umum Desa/Kelurahan	0	0	0	0	0
	f. Jumlah Perpustakaan Umum Taman Bacaan Masyarakat	0	0	0	0	0
	g. Jumlah Perpustakaan Keliling	0	0	0	0	0
<b>2</b>	<b>Jumlah Perpustakaan Sekolah</b>	0	76.414	76.414	76.414	76.414
	a. Jumlah Perpustakaan Taman Kanak-Kanak	0	0	0	0	0
	b. Jumlah Perpustakaan SD/Sederajat	0	49.722	49.722	49.722	49.722
	c. Jumlah Perpustakaan SLTP/Sederajat	0	26.692	26.692	26.692	26.692
	d. Jumlah Perpustakaan SLTA/Sederajat	0	0	0	0	0
<b>3</b>	<b>Jumlah Perpustakaan Perguruan Tinggi</b>	0	432	432	432	432
<b>4</b>	<b>Jumlah Perpustakaan Khusus</b>	0	432	432	432	432
	a. Jumlah Perpustakaan Kementerian dan Lembaga Negara Non Kementerian					
	b. Jumlah Perpustakaan Bank	0	432	432	432	432
	c. Jumlah Perpustakaan Surat Kabar dan Majalah	0	0	0	0	0
	d. Jumlah Perpustakaan Industri dan Badan Komersial	0	0	0	0	0
	e. Jumlah Perpustakaan Lembaga Penelitian dan Ilmiah					
	f. Jumlah Perpustakaan Militer	0	0	0	0	0

Sumber : Dinas Perpustakaan Kota Samarinda

## 6.21 Kearsipan

**Tabel 6.165**  
**Statistik Kearsipan**  
**Kota Samarinda Tahun 2017 – 2021**

No	Uraian	2017	2018	2019	2020	2021*	Satuan
1	Jumlah SKPD yang telah menerapkan arsip secara baku	2	4	6	8	11	SKPD
2	Jumlah SKPD	46	47	47	47	47	SKPD
3	Jumlah kegiatan peningkatan SDM pengelola kearsipan	1	1	1	1	1	Kegiatan

Sumber : Dinas Kearsipan Kota Samarinda

Keterangan : \* data sampai bulan April 2021

**Tabel 6.166**  
**Sumber Daya Manusia Pengelola Kearsipan**  
**Kota Samarinda Tahun 2017 – 2021**  
**(Orang)**

No	Uraian	2017	2018	2019	2020	2021*
1	Pengelola Kearsipan Pada Perangkat Daerah	47	49	52	53	54
1.1	Jumlah Tenaga Arsiparis Kategori Terampil	0	2	3	4	5
	a. Jumlah Tenaga Arsiparis Tingkat Terampil	0	2	2	3	3
	b. Jumlah Tenaga Arsiparis Tingkat Mahir	0	0	1	1	2
	c. Jumlah Tenaga Arsiparis Tingkat Penyelia	0	0	0	0	0
1.2	Jumlah Tenaga Arsiparis Kategori Keahlian	1	0	2	2	2
	a. Jumlah Tenaga Arsiparis Tingkat Pertama	1	0	2	2	2
	b. Jumlah Tenaga Arsiparis Tingkat Muda	0	0	0	0	0
	c. Jumlah Tenaga Arsiparis Tingkat Madya	0	0	0	0	0
	d. Jumlah Tenaga Arsiparis Tingkat Utama	0	0	0	0	0
1.3	Jumlah Tenaga Teknis Pengelola Kearsipan	46	47	47	47	47

Sumber : Dinas Kearsipan Kota Samarinda

Keterangan : \* data sampai bulan April 2021

**Tabel 6.167**  
**Pengelola Arsip Dinamis**  
**Kota Samarinda Tahun 2017 – 2021**  
**(Unit)**

No	Uraian	2017	2018	2019	2020	2021*
<b>1</b>	<b>Bimbingan Teknis</b>					
1.1	Jumlah Perangkat Daerah Mendapatkan Bimbingan	-	47	34	21	10
1.2	Jumlah BUMD Mendapatkan Bimbingan					
<b>2</b>	<b>Supervisi</b>					
2.1	Jumlah Perangkat Daerah Mendapatkan Supervisi	1	1	3	8	-
2.2	Jumlah BUMD Mendapatkan Supervisi					

Sumber : Dinas Kearsipan Kota Samarinda

Keterangan : \* data sampai bulan April 2021

**Tabel 6.168**  
**Lembaga Kearsipan Terakreditasi**  
**Kota Samarinda Tahun 2017 – 2021**  
**(Unit)**

No	Uraian	2017	2018	2019	2020	2021*
<b>1</b>	Jumlah lembaga kearsipan			1	1	1
<b>2</b>	Jumlah unit kearsipan	46	47	47	47	47
<b>3</b>	Jumlah lembaga penyelenggara jasa kearsipan		-	-	-	-
<b>4</b>	Jumlah lembaga pendidikan dan pelatihan kearsipan		-	-	-	-

Sumber : Dinas Kearsipan Kota Samarinda

Keterangan : \* data sampai bulan April 2021

**Tabel 6.169**  
**Pengelola Arsip**  
**Kota Samarinda Tahun 2017 – 2021**

No	Uraian	2017	2018	2019	2020	2021*	Satuan
<b>1</b>	<b>Pemanfaatan arsip</b>						
1.1	Jumlah Ijin Penggunaan Arsip Bersifat Tertutup	2	8	6	4	-	Dokumen
1.2	Jumlah Pemanfaat Arsip	6	13	47	10	-	Orang
<b>2</b>	<b>Simpul Jaringan Kearsipan</b>						
2.1	Jumlah perangkat daerah pengguna SIKN melalui JIKN	-	-	-	-	-	Unit
2.2	Jumlah BUMD pengguna SIKN melalui JIKN	-	-	-	-	-	Unit
<b>3</b>	<b>Perlindungan dan penyelamatan arsip akibat bencana</b>						
3.1	Jumlah arsip terlindungi	-	-	-	-	-	Dokumen
3.2	Jumlah arsip terselamatkan	-	-	-	-	-	Dokumen
3.3	Jumlah arsip terpulihkan	-	-	-	-	-	Dokumen
3.4	Jumlah arsip telah diipublikasi dalam bentuk informatika	-	-	-	-	-	Dokumen

Sumber : Dinas Kearsipan Kota Samarinda

Keterangan : \* data sampai bulan April 2021

**Tabel 6.170**  
**Arsip Vital dan Arsip Statis**  
**Kota Samarinda Tahun 2017 – 2021**  
**(Dokumen)**

No	Uraian	2017	2018	2019	2020	2021*
1	Jumlah Arsip Vital	2.880	2.880	2.880	2.880	2.880
2	Jumlah Arsip Statis					

Sumber : Dinas Kearsipan Kota Samarinda

Keterangan : \* data sampai bulan April 2021

## 6.22 Kelautan dan Perikanan

**Tabel 6.171**  
**Jumlah dan Nilai Produksi Penangkapan**  
**Ikan Perairan Umum**  
**Kota Samarinda Tahun 2017 – 2021**

No	Uraian	2017	2018	2019	2020	2021*	Satuan
<b>1</b>	<b>Sungai dan Lain-Lain</b>						
<b>1.1</b>	Jumlah Produksi	6.600,9	6.116,9	4.993,40	5.780,00	676,0	Ton
<b>1.2</b>	Nilai Produksi		141.404.188,20	66.331.700			Rp Juta

Sumber : Dinas Perikanan Kota Samarinda

Keterangan : \* data sampai bulan Maret 2021

**Tabel 6.172**  
**Perikanan Budidaya**  
**Kota Samarinda Tahun 2017 – 2021**

No	Uraian	2017	2018	2019	2020	Satuan
<b>1</b>	<b>Budidaya Air Tawar</b>					
<b>1.1</b>	Jumlah Pembudidaya Air Tawar	635	726	726	760	Orang
<b>1.2</b>	Jumlah Produksi	926,0	910,2	860	706,6	Ton
<b>1.3</b>	Nilai Produksi	19.753.000	27.306.000	20.529.500	16.298.000	Rp Juta

Sumber : Dinas Perikanan Kota Samarinda

Keterangan : \* data sampai bulan Maret 2021

**Tabel 6.173**  
**Produksi Perikanan Tangkap**  
**Kota Samarinda Tahun 2017 – 2021**

No	Uraian	2017	2018	2019	2020	2021*
<b>1</b>	Perikanan Umum	6.600,90	6.116,90	4.993,40	5.780,00	676,0
<b>2</b>	Perikanan Laut	12.145,70	15.550,30	19.412,20	13.218,40	3.317,2
	<b>TOTAL</b>	<b>18.746,60</b>	<b>21.667,20</b>	<b>24.405,60</b>	<b>18.998,40</b>	<b>3.993,2</b>

Sumber : Dinas Perikanan Kota Samarinda

Keterangan : \* data sampai bulan Maret 2021

**Tabel 6.174**  
**Produksi Perikanan Budidaya**  
**Kota Samarinda Tahun 2017 – 2021**

No	Uraian	2017	2018	2019	2020	2021*
1	Kolam	784	772,4	718	520,2	86,0
2	Keramba	142	137,8	142	186,4	33,4
<b>TOTAL</b>		<b>926</b>	<b>910,2</b>	<b>860</b>	<b>706,6</b>	<b>119,4</b>

Sumber : Dinas Perikanan Kota Samarinda  
Keterangan : \* data sampai bulan Maret 2021

**Tabel 6.175**  
**Balai Benih dan Pembenuhan Ikan**  
**Kota Samarinda Tahun 2017 – 2021**

No	Uraian	2017	2018	2019	2020	Satuan
<b>1</b>	<b>Balai Benih Ikan</b>					
1.1	Jumlah Balai Benih Ikan	1	1	1	1	Balai
1.2	Jumlah Produksi Usaha Pembenuhan	17.500	20.000	22.000	52.000	Ekor
1.3	Nilai Produksi Usaha Pembenuhan	3.675.000	4.200.000	4.620.000	17.000.000	Rp Juta
<b>2</b>	<b>Pembenuhan Ikan Rakyat</b>					
2.1	Jumlah Pembenuhan Ikan Rakyat	25	25	30	30	Unit
2.3	Jumlah Produksi Benih Ikan Rakyat	19.800.000	8.000.000	42.061.000	18.149.000	Ekor
2.4	Nilai Produksi Benih Ikan Rakyat	4.158.000.000	1.680.000.000	8.130.000	3.525.800	Rp Juta
<b>3</b>	<b>Nilai tukar pembudidaya air tawar</b>					
3.1	Jumlah pembudidaya	635	726	726	760	Orang
	Palaran	160	173	173	254	Orang
	Samarinda Seberang	40	48	48	26	Orang
	Samarinda Ulu	40	50	50	63	Orang
	Samarinda Ilir	11	11	11	14	Orang
	Samarinda Utara	125	131	131	153	Orang
	Sungai Kunjang	51	75	75	46	Orang
	Sambutan	127	127	127	96	Orang
	Sungai Pinang	21	34	34	64	Orang
	Samarinda Kota	0	0	0	0	Orang
	Loa Janan Ilir	60	77	77	44	Orang

Sumber : Dinas Perikanan Kota Samarinda  
Keterangan : \* data sampai bulan Maret 2021

**Tabel 6.176**  
**Perikanan Tangkap**  
**Kota Samarinda Tahun 2017 – 2020**

No	Uraian	2017	2018	2019	2020	Satuan
1	Jumlah ikan yang mendarat	18.745,50	21.667,20	24.405,60	9.173,70	Ton
2	Nilai hasil tangkapan ikan	-	-	-	-	Rp
3	Jumlah hasil tangkapan lainnya	-	-	-	-	Ton
4	Jumlah nelayan	768	778	778		Orang
5	Kapal penangkap ikan					
5.1	Kapal tanpa motor					Unit
	a. Jukung	-	-	-	-	Unit
	b. Perahu	-	-	-	-	Unit
5.2	kapal motor tempel	46	280	312	312	Unit
5.3	kapal motor	587	169	130	185	Unit
	a. < 5 GT	312	87	87	87	Unit
	b. 5-10 GT	258	52	61	61	Unit
	c. 10-20 GT	15	26	35	35	Unit
	d. 20-30 GT	-	2	2	2	Unit
	e. 30-50 GT	2	2	-	-	Unit
	f. 50-100 GT	-	-	-	-	Unit
	g. 100-200 GT	-	-	-	-	Unit
	h. 200-300 GT	-	-	-	-	Unit
	i. > 300 GT	-	-	-	-	Unit
6	Perizinan kapal motor penangkap ikan	-	-	-	-	
6.1	Kapal Motor < 5 GT	184	40	40	40	Unit
	a. Memiliki izin	184	40	40	40	Unit
	b. Tidak memiliki izin	-	-	-	-	Unit
6.2	Kapal Motor 5-10 GT	-	2	2	2	Unit
	a. Memiliki izin	-	2	2	2	Unit
	b. Tidak memiliki izin	-	-	-	-	Unit
6.3	Kapal Motor 10-20 GT	-	3	-	-	Unit
	a. Memiliki izin	-	3	-	-	Unit
	b. Tidak memiliki izin	-	-	-	-	Unit
6.4	Kapal Motor 20-30 GT	-	-	-	-	Unit
	a. Memiliki izin	-	-	-	-	Unit
	b. Tidak memiliki izin	-	-	-	-	Unit
6.7	Kapal Motor 30-50 GT	-	-	-	-	Unit
	a. Memiliki izin	-	-	-	-	Unit
	b. Tidak memiliki izin	-	-	-	-	Unit
6.8	Kapal Motor > 50 GT	-	-	-	-	Unit
	a. Memiliki izin	-	-	-	-	Unit
	b. Tidak memiliki izin	-	-	-	-	Unit
7	Kasus pencurian ikan					
7.1	Jumlah kasus	-	-	-	-	Kasus
7.2	Nilai kerugian	-	-	-	-	Rp
7.3	Jumlah kapal pencuri ikan yang disita	-	-	-	-	Buah
8	Jumlah tempat pelelangan ikan	1	1	1	1	Unit
9	Jumlah cold storage	1	1	-	-	Unit
10	Jumlah dermaga tambat perahu atau kapal penangkap ikan	20	20	20	20	Dermaga
10.1	Jumlah dermaga tambat perahu penangkap ikan rakyat	12	12	12	12	Dermaga
10.2	Jumlah dermaga tambat kapal penangkap ikan rakyat	8	8	8	8	Dermaga

Sumber : Dinas Perikanan Kota Samarinda

## 6.23 Pariwisata

**Tabel 6.177**  
**Jenis, Kelas, dan Jumlah Hotel/Penginapan**  
**Kota Samarinda Tahun 2017 – 2020**  
**(Unit)**

No	Uraian	2017	2018	2019	2020
<b>1</b>	<b>Jumlah Hotel</b>				
a.	Hotel Bintang 5	2	2	2	2
b.	Hotel Bintang 4	2	4	3	5
c.	Hotel Bintang 3	3	6	3	7
d.	Hotel Bintang 2	4	3	4	4
e.	Hotel Bintang 1	9	2	3	2
f.	Hotel Non bintang	41	47	47	51
g.	Motel	0	0	0	0
h.	Wisma tamu	2	2	2	2
i.	Kondotail	0	0	0	0
j.	Sanitarium/ sonotorium	0	0	0	0
k.	Bungalow	0	0	0	0
l.	Mess	12	12	12	12
m.	Home stay	-	-	-	-
n.	Hostal/asrama	-	-	-	-
o.	Guess house	10	14	14	16
<b>2</b>	<b>Jumlah Kamar</b>				
a.	Hotel Bintang 5	446	444	444	442
b.	Hotel Bintang 4	494	633	633	748
c.	Hotel Bintang 3	80	593	513	753
d.	Hotel Bintang 2	326	267	347	315
e.	Hotel Bintang 1	177	140	140	157
f.	Hotel Non Bintang	986	455	475	557
g.	Motel	0	0	0	0
h.	Wisma tamu	20	20	20	20
i.	Kondotail	0	0	0	0
j.	Sanitarium/ sonotorium	0	0	0	0
k.	Bungalow	0	0	0	0
l.	Mess	144	144	144	144
m.	Home stay	-	-	-	-
n.	Hostal/asrama	-	-	-	-
o.	Guess house	172	282	282	318
<b>3</b>	<b>Jumlah Tempat Tidur</b>				
a.	Hotel Bintang 5	512	512	512	681
b.	Hotel Bintang 4	280	484	291	638
c.	Hotel Bintang 3	390	399	218	663
d.	Hotel Bintang 2	439	401	522	474
e.	Hotel Bintang 1	264	210	210	237
f.	Hotel Non Bintang	992	1202	1259	1650
g.	Motel	0	0	0	0
h.	Wisma tamu	20	20	20	20
i.	Kondotail	0	0	0	0
j.	Sanitarium/ sonotorium	0	0	0	0
k.	Bungalow	0	0	0	0
l.	Mess	72	72	72	72
m.	Home stay	8	0	0	0
n.	Hostal/asrama	-	-	-	-
o.	Guess house	344	564	564	636

Sumber : Dinas Pariwisata Kota Samarinda

**Tabel 6.178**  
**Tingkat Hunian Hotel**  
**Kota Samarinda Tahun 2017 – 2020**

No	Uraian	2017	2018	2019	2020	Satuan
1	Tingkat hunian	11,34	19,20	10,80	75	%
2	Jumlah kamar yang terjual	40.377	68383	379057	264.376	Unit
3	Jumlah kamar yang tersedia	3.562	3562	3510	3.525	Unit

Sumber : Dinas Pariwisata Kota Samarinda

**Tabel 6.179**  
**Jumlah Kunjungan Wisatawan**  
**Kota Samarinda Tahun 2017 – 2020**  
**(Orang)**

No	Uraian	2017	2018	2019	2020
1	Wisatawan Domestik				
1.1	Jumlah kunjungan (Destinasi)	1.005.400	1.070.775	1.249.468	283.596
2	Wisatawan Mancanegara				
2.1	Jumlah kunjungan (Destinasi)	253	415	2.107	213

Sumber : Dinas Pariwisata Kota Samarinda

**Tabel 6.180**  
**Jumlah Objek Wisata**  
**Kota Samarinda Tahun 2017 - 2020**  
**(Objek)**

No	Uraian	2017	2018	2019	2020
1	Wisata budaya	4	4	4	4
2	Wisata bahari	0	0	0	0
3	Wisata cagar alam	0	0	0	0
4	Wisata pertanian	0	0	0	0
5	Wisata buru	0	0	0	0
6	Wisata alam	5	9	9	9
7	Wisata sejarah	0	0	0	0
8	Wisata religi	5	5	5	5
9	Wisata pendidikan	0	0	0	0
10	Wisata kuliner	-	6	6	6
11	Wisata belanja	2	5	5	5
12	Wisata buatan	11	11	11	11
13	Wisata Geowisata	0	0	0	0
14	Wisata Susur Sungai	6	6	6	6

Sumber : Dinas Pariwisata Kota Samarinda

**Tabel 6.181**  
**Kunjungan Wisatawan per Objek Wisata**  
**Kota Samarinda Tahun 2017 - 2020**  
**(Orang)**

No	Uraian	2017	2018	2019	2020
<b>1</b>	<b>Wisatawan domestik</b>				
	Wisata budaya	45.801	7.930	16.436	6045
	Wisata alam	22.789	8.358	7.474	3747
	Wisata religi	667.219	790.708	729.445	77530
	Wisata belanja	-	-	71.242	103.750
	Wisata buatan	205.482	220.109	329.732	78.648
	Wisata Susur Sungai	-	31.449	63.269	14.149
<b>2</b>	<b>Wisatawan Mancanegara</b>				
	Wisata budaya	95	33	12	-
	Wisata alam	33	-	2	-
	Wisata religi	116	220	374	207
	Wisata belanja	-	100	1000	-
	Wisata buatan	5	10	69	6
	Wisata Susur Sungai	-	52	652	-

Sumber : Dinas Pariwisata Kota Samarinda

**Tabel 6.182**  
**Biro dan Agen Perjalanan Wisata**  
**Kota Samarinda Tahun 2017 - 2020**

No	Uraian	2017	2018	2019	2020	Satuan
1	Jumlah biro wisata	188	215	216	219	Biro
2	Jumlah agen perjalanan wisata	32	37	40	40	Agen

Sumber : Dinas Pariwisata Kota Samarinda

**Tabel 6.183**  
**Jenis Usaha Makanan/Minuman**  
**Kota Samarinda Tahun 2017 - 2020**  
**(Unit)**

No	Uraian	2017	2018	2019	2020
1	Jumlah restoran (cafeteria.café. dan coffee shop)	187	187	187	Resto : 74 Café : 8
2	Jumlah kantin	-	5	5	5
3	Jumlah pub/bar	6	6	6	47
4	Jumlah warung/kedai makanan	24	25	27	163
5	Foodtruck	-	5	5	5
6	Kedai Online	-	5	6	6

Sumber : Dinas Pariwisata Kota Samarinda

**Tabel 6.184**  
**Kategori Restoran Berbasis Jenis Makanan**  
**Kota Samarinda Tahun 2017 - 2020**

No	Uraian	2017	2018	2019	2020
1	American food	11	11	11	11
2	Chinesse food	2	2	2	2
3	European food	-	5	5	0
4	Indian food	1	1	1	0
5	Indonesian food	143	143	145	88
6	International food	10	10	10	10
7	Italia food	2	2	3	5
8	Japannese food	2	3	3	7
9	Middle extreme food	-	-	-	-
10	Sea food	12	15	15	15
11	Thai food	1	2	2	2
12	Vegetarian food	2	2	2	2
13	Local Food (Kalimantan)	-	3	5	5
14	Korean Food	0	0	0	6

Sumber : Dinas Pariwisata Kota Samarinda

**Tabel 6.185**  
**Jumlah Kelompok Usaha Ekonomi Kreatif**  
**dan Kelompok Sadar Wisata (Pokdarwis)**  
**Kota Samarinda Tahun 2019 – 2020**

No	Uraian	2019	2020
1	Kuliner	196	196
2	Fashion	74	74
3	Film	6	6
4	Televisi	5	5
5	Tari-tarian	46	46
6	Musik	22	22

Sumber : Dinas Pariwisata Kota Samarinda

**Tabel 6.186**  
**Jumlah Kelompok Sadar Wisata**  
**Kota Samarinda Tahun 2019 – 2020**

No	Uraian	2019	2020	Satuan
1	Jumlah Kelompok Sadar Wisata	5	9	Kelompok
2	Jumlah Anggota	125	190	Orang

Sumber : Dinas Pariwisata Kota Samarinda

## 6.24 Pertanian

**Tabel 6.187**  
**Luas Tanaman Pangan**  
**Kota Samarinda Tahun 2017 – 2020**  
**(Ha)**

No	Uraian	2017	2018	2019	2020
<b>1</b>	<b>Luas Lahan Pertanian</b>				
<b>1.1</b>	<b>Lahan Sawah Beririgasi</b>	<b>294,50</b>	<b>267,00</b>	<b>254,00</b>	<b>254,00</b>
	Palaran	-	-	-	-
	Samarinda Seberang	-	-	-	-
	Samarinda Ulu	-	-	-	-
	Samarinda Ilir	-	-	-	-
	Samarinda Utara	265,50	238,00	220,00	220,00
	Sungai Kunjang	-	-	-	-
	Sambutan	29,00	29,00	34,00	34,00
	Sungai Pinang	-	-	-	-
	Samarinda Kota	-	-	-	-
	Loa Janan Ilir	-	-	-	-
<b>1.2</b>	<b>Lahan Sawah Tadah Hujan</b>	<b>2.781,50</b>	<b>2.810,50</b>	<b>2.808,00</b>	<b>2.808,00</b>
	Palaran	558,00	558,00	593,50	593,50
	Samarinda Seberang	11,00	11,00	11,00	11,00
	Samarinda Ulu	-	-	-	-
	Samarinda Ilir	-	-	-	-
	Samarinda Utara	1.490,50	1.490,50	1.459,50	1.459,50
	Sungai Kunjang	38,00	50,00	50,00	50,00
	Sambutan	406,00	391,00	386,00	386,00
	Sungai Pinang	-	-	-	-
	Samarinda Kota	-	-	-	-
	Loa Janan Ilir	278,00	310,00	308,00	308,00
<b>1.3</b>	<b>Lahan Kering Tegal/Kebun</b>	<b>5.610,00</b>	<b>5.214,00</b>	<b>6.184,50</b>	<b>6.184,50</b>
	Palaran	1.100,00	1.097,00	1.880,50	1.880,50
	Samarinda Seberang		10,00	10,00	10,00
	Samarinda Ulu		93,00	93,00	93,00
	Samarinda Ilir	8,00	8,00	8,00	8,00
	Samarinda Utara	1.440,00	1.340,00	1.240,00	1.240,00
	Sungai Kunjang	340,00	53,00	340,00	340,00
	Sambutan	2.450,00	2.435,00	2.435,00	2.435,00
	Sungai Pinang	54,00	53,00	53,00	53,00
	Samarinda Kota	-	-	-	-
	Loa Janan Ilir	125,00	125,00	125,00	125,00
<b>1.4</b>	<b>Ladang/Huma</b>	<b>2.036,50</b>	<b>1.300,50</b>	<b>1.287,00</b>	<b>1.287,00</b>
	Palaran	-	-	16,50	16,50
	Samarinda Seberang	-	-	-	-
	Samarinda Ulu	239,00	234,00	234,00	234,00
	Samarinda Ilir	-	-	-	-
	Samarinda Utara	1.760,00	1.060,00	1.000,00	1.000,00
	Sungai Kunjang	1,50	1,50	1,50	1,50
	Sambutan	10,00	10,00	10,00	10,00
	Sungai Pinang	21,00		20,00	20,00
	Samarinda Kota	-	-	-	-
	Loa Janan Ilir	5,00	5,00	5,00	5,00

Sumber : Dinas Pertanian Kota Samarinda

**Tabel 6.188**  
**Jumlah Produksi Pangan**  
**Kota Samarinda Tahun 2017 – 2019**  
**(Ton/Ha)**

No	Uraian	2017	2018	2019
<b>1</b>	<b>Jumlah Produksi Tanaman Pangan</b>			
<b>1.1</b>	<b>Jumlah Produksi Padi</b>	<b>15.815,34</b>	<b>18.356,70</b>	<b>14.196,08</b>
	Palaran	4.453,08		3.276,40
	Samarinda Seberang	56,10		16,69
	Samarinda Ulu	-	-	-
	Samarinda Ilir	-	-	-
	Samarinda Utara	6.020,72		5.161,90
	Sungai Kunjang	60,41		158,93
	Sambutan	3.420,07		3.097,37
	Sungai Pinang	-	-	-
	Samarinda Kota	-	-	-
	Loa Janan Ilir	1.804,96		2.484,79
<b>1.2</b>	<b>Jumlah Produksi Jagung</b>	<b>80,00</b>	<b>335,81</b>	<b>707,88</b>
	Palaran			61,67
	Samarinda Seberang			
	Samarinda Ulu			47,43
	Samarinda Ilir	-	-	-
	Samarinda Utara	6,96		246,04
	Sungai Kunjang			47,44
	Sambutan	73,04		198,59
	Sungai Pinang	-	-	-
	Samarinda Kota	-	-	-
	Loa Janan Ilir			106,71
<b>2.3</b>	<b>Jumlah Produksi Kedelai</b>	<b>37,00</b>	<b>1,34</b>	<b>1,00</b>
	Palaran	0,52		
	Samarinda Seberang	-	-	-
	Samarinda Ulu		1,34	1,00
	Samarinda Ilir	-	-	-
	Samarinda Utara	29,97		
	Sungai Kunjang	1,30		
	Sambutan	5,21		
	Sungai Pinang	-	-	-
	Samarinda Kota	-	-	-
	Loa Janan Ilir	-	-	-
<b>2.4</b>	<b>Jumlah Produksi Ubi Kayu</b>	<b>6.059,10</b>	<b>4.564,12</b>	<b>4.505,21</b>
	Palaran	774,31		455,30
	Samarinda Seberang			71,89
	Samarinda Ulu	52,09		559,16
	Samarinda Ilir	69,45		359,46
	Samarinda Utara	4.059,67		2.156,76
	Sungai Kunjang	156,27		171,74
	Sambutan	773,68		539,10
	Sungai Pinang	104,18		79,88
	Samarinda Kota			
	Loa Janan Ilir	69,45		359,46
<b>2.5</b>	<b>Jumlah Produksi Tanaman Pangan Lainnya</b>	<b>43,01</b>	<b>328,49</b>	<b>146,48</b>
	Palaran			48,04
	Samarinda Seberang	-	-	-
	Samarinda Ulu			1,12
	Samarinda Ilir	-	-	-
	Samarinda Utara	40,87		25,44
	Sungai Kunjang			0,75
	Sambutan	1,78		38,18
	Sungai Pinang	-	-	-
	Samarinda Kota	-	-	-
	Loa Janan Ilir	0,36		32,95

Sumber : Dinas Pertanian Kota Samarinda

**Tabel 6.189**  
**Luas Tanam Tanaman Pangan**  
**Kota Samarinda Tahun 2017 - 2018**  
**(Ha)**

No	Uraian	2017	2018
1	Padi Sawah	3.114,00	3.338,40
2	Padi Ladang	927,00	424,00
3	Jagung	121,60	119,30
4	Ketela Pohon	117,90	112,90
5	Ketela Rambat	36,20	9,90
6	Kacang Tanah	41,40	30,60
7	Kedelai	-	1,40
8	Kacang Hijau		

Sumber : Dinas Pertanian Kota Samarinda

**Tabel 6.190**  
**Holtikultura**  
**Kota Samarinda Tahun 2018 – 2020**

No	Uraian	2018	2019	2020	Satuan
<b>1</b>	<b>Luas Areal Holtikultura</b>				
<b>1.1</b>	<b>Luas Areal Buah-Buahan</b>				Pohon atau Rumpun
	Palaran	61.648	220.119	24.408	Pohon atau Rumpun
	Samarinda Seberang		1.489	1.489	Pohon atau Rumpun
	Samarinda Ulu	3.782	3.287	3.512	Pohon atau Rumpun
	Samarinda Ilir	500	500	450	Pohon atau Rumpun
	Samarinda Utara	242.950	262.105	252.385	Pohon atau Rumpun
	Sungai Kunjang	31.063	32.103	29.922	Pohon atau Rumpun
	Sambutan	52.773	56.345	56.133	Pohon atau Rumpun
	Sungai Pinang	1.500	2.700	2.750	Pohon atau Rumpun
	Samarinda Kota				Pohon atau Rumpun
	Loa Janan Ilir	942	8.640	9.313	Pohon atau Rumpun
<b>1.2</b>	<b>Luas Tanam Sayuran</b>				Ha
	Palaran	158	117	578	Ha
	Samarinda Seberang		9	10	Ha
	Samarinda Ulu	23	23	9	Ha
	Samarinda Ilir	221	0,18	0,01	M <sup>2</sup>
	Samarinda Utara	720	339	1.246	Ha
	Sungai Kunjang	7	29	20	Ha
	Sambutan	48	32	11	Ha
	Sungai Pinang		187	52	Ha
	Samarinda Kota				Ha
	Loa Janan Ilir	119	164	78	Ha
<b>1.3</b>	<b>Luas Tanaman Bahan Obat Nabati</b>				Ha
	Palaran	30.044	41.916	27.470	M <sup>2</sup> atau Pohon
	Samarinda Seberang		210		M <sup>2</sup> atau Pohon
	Samarinda Ulu	1.265	685		M <sup>2</sup>
	Samarinda Ilir	23.900	13.350		Ha
	Samarinda Utara	340			M <sup>2</sup>
	Sungai Kunjang				Ha
	Sambutan	25	30		Ha
	Sungai Pinang				M <sup>2</sup>
	Samarinda Kota		15.960		Ha
	Loa Janan Ilir				M <sup>2</sup> atau Pohon
<b>1.4</b>	<b>Luas Areal Florikultura</b>				Ha
	Palaran				Ha
	Samarinda Seberang				Ha
	Samarinda Ulu	98.600	98.600	81.100	Ha
	Samarinda Ilir				Ha
	Samarinda Utara	448	378	378	Ha
	Sungai Kunjang				Ha
	Sambutan				Ha
	Sungai Pinang				Ha
	Samarinda Kota				Ha
	Loa Janan Ilir		7.883	120	Ha

No	Uraian	2018	2019	2020	Satuan
<b>2</b>	<b>Jumlah Produksi Hortikultura</b>				
<b>2.1</b>	<b>Jumlah Produksi Buah-Buahan</b>				<b>Ton</b>
	Palaran	1.388,80	1.903	353,2	Ton
	Samarinda Seberang		10,5		Ton
	Samarinda Ulu	66,3	398,4	57,5	Ton
	Samarinda Ilir	3,5	2,8	0,7	Ton
	Samarinda Utara	7.507,10	5.933,90	7.552,20	Ton
	Sungai Kunjang	161,2	909,1	90,7	Ton
	Sambutan	249,7	1.045,40	30,8	Ton
	Sungai Pinang	16,3	85,7	31,8	Ton
	Samarinda Kota				Ton
	Loa Janan Ilir	65,8	178,9	38,2	Ton
<b>2.2</b>	<b>Jumlah Produksi Sayuran</b>				<b>Ton</b>
	Palaran	6,71	1.118,40	217,4	Ton
	Samarinda Seberang		5	90	Ton
	Samarinda Ulu	7,5	61	84	Ton
	Samarinda Ilir	1,38	11,37	6,4	Ton
	Samarinda Utara	8.375,10	4.794,90	2.596	Ton
	Sungai Kunjang	9,7	104,9	111,2	Ton
	Sambutan	828	264,2	57	Ton
	Sungai Pinang	260,9	1.150	580	Ton
	Samarinda Kota				Ton
	Loa Janan Ilir	275,4	576,2	412,5	Ton
<b>2.3</b>	<b>Jumlah Produksi Bahan Obat Nabati</b>				<b>Ton</b>
	Palaran	17,15	72,25	10,65	Ton
	Samarinda Seberang		0,16		Ton
	Samarinda Ulu	237		1,35	Ton
	Samarinda Ilir				Ton
	Samarinda Utara	37,09	30,8	24,11	Tangkai atau Pohon
	Sungai Kunjang	74	125		Ton
	Sambutan				Ton
	Sungai Pinang	485	15		Ton
	Samarinda Kota				Ton
	Loa Janan Ilir		19,02	0,46	Ton
<b>2.4</b>	<b>Jumlah Produksi Florikultura</b>				<b>Tangkai atau Kg</b>
	Palaran				Ton
	Samarinda Seberang				Ton
	Samarinda Ulu	1.595.596		124.700	Tangkai atau Kg
	Samarinda Ilir				Ton
	Samarinda Utara				Ton
	Sungai Kunjang				Ton
	Sambutan				Ton
	Sungai Pinang				Ton
	Samarinda Kota				Ton
	Loa Janan Ilir		7.805	14.910	Ton

Sumber : Dinas Pertanian Kota Samarinda

**Tabel 6.191**  
**Luas Area Perkebunan**  
**Kota Samarinda Tahun 2017 – 2020**  
**(Ha)**

No	Uraian	2017	2018	2019	2020
<b>1</b>	<b>Luas Areal Tanaman Tahunan</b>				
<b>1.1</b>	Luas Areal Kelapa Sawit	1.332,00	1.331,70	1.306,70	1.209,20
<b>1.2</b>	Luas Areal Karet	834,00	764,97	748,97	822,97
<b>1.3</b>	Luas Areal Kelapa	265,00	262,00	263,75	317,52
<b>1.4</b>	Luas Areal Kopi	-	-	-	-
<b>1.5</b>	Luas Areal Lada	54,00	57,24	42,00	55,50
<b>1.6</b>	Luas Areal Kakao	5,00	5,00	20,00	22,00
<b>1.7</b>	Luas Areal Kemiri	243,00	241,00	241,00	258,75

Sumber : Dinas Pertanian Kota Samarinda

**Tabel 6.192**  
**Produksi Perkebunan**  
**Kota Samarinda Tahun 2017 – 2020**  
**(Ton)**

No	Uraian	2017	2018	2019	2020
<b>1</b>	<b>Jumlah Produksi Tanaman Tahunan</b>				
<b>1.1</b>	Jumlah Produksi Kelapa Sawit	7.639	10.991,75	10.644,20	13.657,10
<b>1.2</b>	Jumlah Produksi Karet	1.185	405,28	425,04	1.052,05
<b>1.3</b>	Jumlah Produksi Kelapa	169	172,32	177,69	364,24
<b>1.4</b>	Jumlah Produksi Kopi	-	-	-	-
<b>1.5</b>	Jumlah Produksi Lada	15	12,06	11,2	13,07
<b>1.6</b>	Jumlah Produksi Kakao	1	0,60	2,93	3,17
<b>1.7</b>	Jumlah Produksi Kemiri	31	32,94	35,22	241,00

Sumber : Dinas Pertanian Kota Samarinda

**Tabel 6.193**  
**Populasi Hewan Ternak**  
**Kota Samarinda Tahun 2018 – 2021**  
**(Ekor)**

No	Uraian	2018	2019	2020	2021
1	Sapi Potong	6.013	6.256	6.559	6.559
2	Sapi Perah	8	9	13	13
3	Kambing	7.939	6.662	6.951	6.951
4	Domba	104	109	214	214
5	Kuda	17	17	14	14
6	Babi	11.559	11.894	12.450	12.450
7	Kerbau	83	87	87	87
8	Ayam Buras	715.574	805.057	835.213	835.213
9	Ayam Ras Petelur	274.720	243.800	302.659	302.659
10	Ayam Ras Pedaging	17.633.975	17.455.00	15.658.663	15.658.663
11	Itik	28.479	29.903	34.380	34.380
12	Puyuh	1.997	6.500	7.150	7.150
13	Kelinci	11.096	7.400	9.376	9.376

Sumber : Dinas Pertanian Kota Samarinda

**Tabel 6.194**  
**Produksi Daging Hewan Ternak**  
**Kota Samarinda Tahun 2017 - 2021**  
**(Ton)**

No	Uraian	2017	2018	2019	2020
<b>1</b>	<b>Jumlah Produksi Daging Hewan Ternak Besar</b>				
1.1	Jumlah Produksi Daging Sapi	1.727,82	1.580,92	1.792,26	1.565,60
1.2	Jumlah Produksi Daging Kerbau	3,87	0,45	0,00	0,00
1.3	Jumlah Produksi Daging Kuda	-	-	-	-
<b>2</b>	<b>Jumlah Produksi Daging Hewan Ternak Kecil</b>				
2.1	Jumlah Produksi Daging Kambing	123,19	49,28	98,55	80,26
2.2	Jumlah Produksi Daging Domba	0,80	0	0	0
2.3	Jumlah Produksi Daging Ternak Kecil Lainnya	106,28	107,67	154,42	167,12
<b>3</b>	<b>Jumlah Produksi Daging Hewan Unggas</b>				
3.1	Jumlah Produksi Daging Ayam	12.844,32	13.837,16	13.663,88	14.902,09
3.2	Jumlah Produksi Daging Itik	121,18	132,20	138,19	109,79
3.3	Jumlah Produksi Daging Unggas Lainnya	-	-	-	-

Sumber : Dinas Pertanian Kota Samarinda

**Tabel 6.195**  
**Sarana dan Prasarana Pertanian**  
**Kota Samarinda Tahun 2017 – 2021**

No	Uraian	2017	2018	2019	2020	2021	Satuan
1	Jumlah Ketersediaan Pupuk	3.159,00	2.508,09	2.178,44	2.285,70	2.501,00	Ton
2	Jumlah Ketersediaan Pakan Ternak	10	10	4	4		Ton
3	Jumlah Ketersediaan Alat Pertanian	24	79	10	15		Unit
4	Jumlah Ketersediaan Mesin Pertanian	24	295	67	187		Unit
5	Ketersediaan Obat Anti Hama						
5.1	Jumlah Insektisida	330,00	183,80	392,80	358,80	319,40	Liter atau Kg
5.2	Jumlah Fungisida	268,80	261,40	256,70	228,40	227,60	Liter atau Kg
5.3	Jumlah Herbisida	115,00	51,00	80,00	46,00	40,00	Liter atau Kg
6	Semenisasi saluran irigasi tersier	0	0	671	325	0	m
7	Jumlah Kelompok Tani	270	275	284	284	284	Kelompok

Sumber : Dinas Pertanian Kota Samarinda

**Tabel 6.196**  
**Jumlah Sarana Rumah Potong Hewan**  
**Kota Samarinda Tahun 2018 – 2021**

No	Uraian	2018	2019	2020	2021
1	Rumah Potong Hewan Sapi Dan Sejenisnya	1	1	1	1
2	Rumah Potong Hewan Babi Dan Sejenisnya	1	1	1	1
3	Rumah Potong Hewan Unggas Dan Sejenisnya	1	1	1	1

Sumber : Dinas Pertanian Kota Samarinda

## 6.25 Energi dan Sumber Daya Mineral

Tabel 6.197  
Produksi Pertambangan  
Kota Samarinda Tahun 2020 - 2021

No	Jenis Tambang	2020	2021		Satuan
			TRW I	TRW II	
1	Minyak Mentah	198.442,42	46.268,24	44.999,45	Barel
2	Gas Bumi	630,34	103.748,89	53.932,04	MMBTU/1000

Sumber : Dinas Energi dan Sumber Daya Mineral Provinsi Kalimantan Timur

## 6.26 Perdagangan

**Tabel 6.198**  
**Jumlah Sarana Perdagangan**  
**Kota Samarinda Tahun 2017 – 2021**  
**(Unit)**

No	Uraian	2017	2018	2019	2020	2021*
1	Pasar Tradisional	28	24	25	25	30
2	Pasar Lokal	0	0	0	0	0
3	Pasar Regional	0	0	0	0	0
4	Pasar Swalayan/Supermarket/Toserba	15	14	14	17	16
5	Hipermarket	7	7	7	7	6
6	Pasar Grosir	3	3	3	3	3
7	Mal/Plaza	6	6	6	6	6
8	Pertokoan/Warung/Kios	15.055	14.605	15.692	15.449	14.890

Sumber : Dinas Perdagangan Kota Samarinda

Keterangan : \*data sampai bulan September 2021

**Tabel 6.199**  
**Jumlah Pedagang Terdampak Covid-19**  
**Kota Samarinda Tahun 2017 – 2021**  
**(Unit)**

No	Uraian	2020	2021*
1	Pasar Tradisional	22	30
2	Pasar Lokal	0	0
3	Pasar Regional	0	0
4	Pasar Swalayan/Supermarket/Toserba	17	16
5	Hipermarket	7	6
6	Pasar Grosir	3	3
7	Mal/Plaza	6	6
8	Pertokoan/Warung/Kios	15.692	15.692

Sumber : Dinas Perdagangan Kota Samarinda

Keterangan : \*data sampai bulan September 2021

**Tabel 6.200**  
**Jumlah Pasar dan Pertokoan**  
**Kota Samarinda Tahun 2017 – 2021**  
**(Unit)**

No	Uraian	2017	2018	2019	2020	2021*
<b>1</b>	<b>Jumlah Pasar Tradisional</b>					
<b>1.1</b>	<b>Dikelola Pemerintah</b>					
	a. Bangunan Permanen	9	10	11	11	13
	b. Bangunan Semi Permanen	1	3	3	3	5
	c. Tanpa Bangunan	3	-	-	-	-
<b>1.2</b>	<b>Dikelola Swasta</b>					
	a. Bangunan Permanen	4	3	3	3	3
	b. Bangunan Semi Permanen	10	7	7	7	9
	c. Tanpa Bangunan	1	1	1	1	1
<b>2</b>	<b>Jumlah Pasar Modern</b>					
<b>2.1</b>	Pasar Swalayan/Supermarket/Toserba	22	21	20	17	16
<b>2.2</b>	Minimarket	142	145	146	190	194
<b>2.3</b>	Pasar Perkulakan/Grosir	3	3	3	3	3
<b>3</b>	<b>Pertokoan</b>	<b>6.200</b>	<b>6.200</b>	<b>6.081</b>	<b>5.474</b>	<b>5.474</b>

Sumber : Dinas Perdagangan Kota Samarinda

Keterangan : \*data sampai bulan September 2021

**Tabel 6.201**  
**Jumlah Pedagang dan PKL dalam Pasar serta Omzet Pasar**  
**yang dikelola Pemerintah**  
**Kota Samarinda Tahun 2021**

No	Nama Pasar	Jumlah Omzet (Rp)	Jumlah Pedagang	Jumlah PKL
1	Citra Niaga	63.118.800.000	369	0
2	Pasar Pagi	174.132.000.000	2.205	41
3	Pasar Segiri	68.844.600.000	909	418
4	Pasar Sei Dama	8.703.000.000	274	30
5	Pasar Baqa	89.064.000.000	389	27
6	Pasar Palaran	6.089.400.000	408	37
7	Pasar Kemuning	13.541.400.000	145	0
8	Pasar Ijabah	25.275.600.000	443	0
9	Pasar Merdeka	40.618.440.000	515	82
10	Pasar Kedondong	41.112.000.000	371	5
11	Pasar Bengkuring	4.802.400.000	166	0
12	Pasar Lok Bahu	5.281.200.000	141	0
<b>Jumlah</b>		<b>540.582.840.000</b>	<b>6.335</b>	<b>640</b>

Sumber : Dinas Perdagangan Kota Samarinda  
 Keterangan : \*data sampai bulan September 2021

**Tabel 6.202**  
**Impor dan Ekspor Bersih Perdagangan**  
**Kota Samarinda Tahun 2017 - 2021**  
**(US\$)**

No	Uraian	2017	2018	2019	2020	2021*
1	Nilai Ekspor	4.749.421.189	5.088.053.114	4.549.388.295	3.312.591.745	3.281.091.122
2	Nilai Impor	162.041.101	264.618.312	144.960.022	80.293.783	20.963.909

Sumber : Dinas Perdagangan Kota Samarinda  
 Keterangan : \*data sampai bulan September 2021

**Tabel 6.203**  
**Rasio Impor dan Ekspor terhadap PDB**  
**Kota Samarinda Tahun 2017 - 2020**  
**(%)**

No	Uraian	2017	2018	2019	2020
1	Rasio Impor terhadap PDB (indikator keterbukaan ekonomi)	3,76	6,03	2,98	1,70
2	Rasio Ekspor terhadap PDB (indikator keterbukaan ekonomi)	110,10	115,91	93,41	70,22

Sumber : Dinas Perdagangan Kota Samarinda

Keterangan : \*data sampai bulan September 2021

## 6.27 Perindustrian

Tabel 6.204  
Jenis Industri  
Kota Samarinda Tahun 2017 - 2021

No	Uraian	2017	2018	2019	2020	2021
1	Agro Industri dan Aneka					
	Unit	340	351	626	729	886
	Tenaga Kerja	3.233	3.409	1.123	4.509	1.201
2	Industri Logam, Mesin, Perekayasaan, dan Elektronika					
	Unit	480	485	492	1099	692
	Tenaga Kerja	6093	6.293	7.155	7497	1.551
3	Industri Hasil Hutan					
	Unit	480	485	492	544	223
	Tenaga Kerja	4.179	4.231	4.245	4.623	1.109

Sumber : Dinas Perindustrian Kota Samarinda

**Tabel 6.205**  
**Jenis Industri Kecil**  
**Kota Samarinda Tahun 2017 – 2021**

No	Uraian	2017	2018	2019	2020	2021	Satuan
<b>1</b>	<b>Industri Pengolahan Pangan</b>						
1.1	Jumlah Unit Industri	36	50	85	146	171	Unit
1.2	Jumlah Tenaga Kerja	533	613	139	220	173	Orang
1.3	Jumlah Produksi	-	-	-	-	-	Ton
1.4	Nilai Produksi	-	-	-	-	-	Rp
<b>2</b>	<b>Industri Tekstil</b>						
2.1	Jumlah Unit Industri	6	6	6	6	6	Unit
2.2	Jumlah Tenaga Kerja	16	21	21	21	21	Orang
2.3	Jumlah Produksi	-	-	-	-	-	Ton
2.4	Nilai Produksi	-	-	-	-	-	Rp
<b>3</b>	<b>Industri Barang Kulit</b>						
3.1	Jumlah Unit Industri	1	1	1	1	1	Unit
3.2	Jumlah Tenaga Kerja	5	5	5	5	5	Orang
3.3	Jumlah Produksi	-	-	-	-	-	Ton
3.4	Nilai Produksi	-	-	-	-	-	Rp
<b>4</b>	<b>Industri Pengolahan Kayu</b>						
4.1	Jumlah Unit Industri	4	10	39	4	4	Unit
4.2	Jumlah Tenaga Kerja	15	23	89	14	14	Orang
4.3	Jumlah Produksi	-	-	-	-	-	Ton
4.4	Nilai Produksi	-	-	-	-	-	Rp
<b>5</b>	<b>Industri Pengolahan Kertas</b>						
5.1	Jumlah Unit Industri	19	19	19	19	19	Unit
5.2	Jumlah Tenaga Kerja	83	83	83	83	83	Orang
5.3	Jumlah Produksi	-	-	-	-	-	Ton
5.4	Nilai Produksi	-	-	-	-	-	Rp
<b>6</b>	<b>Industri Kimia Farmasi</b>						
6.1	Jumlah Unit Industri	1	2	2	2	2	Unit
6.2	Jumlah Tenaga Kerja	11	16	16	16	16	Orang
6.3	Jumlah Produksi	-	-	-	-	-	Ton
6.4	Nilai Produksi	-	-	-	-	-	Rp

Sumber : Dinas Perindustrian Kota Samarinda

**Tabel 6.206**  
**Jenis Industri Sedang atau Menengah**  
**Kota Samarinda Tahun 2017 – 2021**

No	Uraian	2017	2018	2019	2020	2021	Satuan
<b>1</b>	<b>Industri Pengolahan Pangan</b>						
1.1	Jumlah Unit Industri	221	261	469	754	507	Unit
1.2	Jumlah Tenaga Kerja	1.940	1.980	908	1452	602	Orang
1.3	Jumlah Produksi	-	-	-	-	-	Ton
1.4	Nilai Produksi	-	-	-	-	-	Rp
<b>2</b>	<b>Industri Tekstil</b>						
2.1	Jumlah Unit Industri	25	28	142	575	397	Unit
2.2	Jumlah Tenaga Kerja	45	67	486	1691	699	Orang
2.3	Jumlah Produksi	-	-	-	-	-	Ton
2.4	Nilai Produksi	-	-	-	-	-	Rp
<b>3</b>	<b>Industri Pengolahan Kayu</b>						
3.1	Jumlah Unit Industri	279	296	316	93	119	Unit
3.2	Jumlah Tenaga Kerja	2.779	2.900	2.900	323	366	Orang
3.3	Jumlah Produksi	-	-	-	-	-	Ton
3.4	Nilai Produksi	-	-	-	-	-	Rp
<b>4</b>	<b>Industri Pengolahan Kertas</b>						
4.1	Jumlah Unit Industri	229	240	240	240	240	Unit
4.2	Jumlah Tenaga Kerja	1.116	1.126	1.126	1.126	1.126	Orang
4.3	Jumlah Produksi	-	-	-	-	-	Ton
4.4	Nilai Produksi	-	-	-	-	-	Rp
<b>5</b>	<b>Industri Kimia Farmasi</b>						
5.1	Jumlah Unit Industri	3	3	3	3	3	Unit
5.2	Jumlah Tenaga Kerja	75	75	75	75	75	Orang
5.3	Jumlah Produksi	-	-	-	-	-	Ton
5.4	Nilai Produksi	-	-	-	-	-	Rp
<b>6</b>	<b>Industri Pengolahan Karet</b>						
6.1	Jumlah Unit Industri	5	5	5	8	8	Unit
6.2	Jumlah Tenaga Kerja	3	3	3	37	37	Orang
6.3	Jumlah Produksi	-	-	-	-	-	Ton
6.4	Nilai Produksi	-	-	-	-	-	Rp
<b>7</b>	<b>Industri Baja/Pengolahan Logam</b>						
7.1	Jumlah Unit Industri	1	3	377	604	87	Unit
7.2	Jumlah Tenaga Kerja	6	51	885	2027	206	Orang
7.3	Jumlah Produksi	-	-	-	-	-	Ton
7.4	Nilai Produksi	-	-	-	-	-	Rp
<b>8</b>	<b>Industri Peralatan</b>						
8.1	Jumlah Unit Industri	3	3	3	3	3	Unit
8.2	Jumlah Tenaga Kerja	9	9	9	9	9	Orang
8.3	Jumlah Produksi	-	-	-	-	-	Ton
8.4	Nilai Produksi	-	-	-	-	-	Rp
<b>9</b>	<b>Industri Pertambangan</b>						
9.1	Jumlah Unit Industri	2	10	10	10	10	Unit
9.2	Jumlah Tenaga Kerja	45	71	71	71	71	Orang
9.3	Jumlah Produksi	-	-	-	-	-	Ton
9.4	Nilai Produksi	-	-	-	-	-	Rp

Sumber : Dinas Perindustrian Kota Samarinda

**Tabel 6.207**  
**Jenis Industri Besar**  
**Kota Samarinda Tahun 2020 – 2021**

No	Uraian	2020	2021	Satuan
<b>1</b>	<b>Industri Baja/Pengolahan Logam</b>			
<b>1.1</b>	Jumlah Unit Industri	32	-	Unit
<b>1.2</b>	Jumlah Tenaga Kerja	779	-	Orang
<b>1.3</b>	Jumlah Produksi	-	-	Ton
<b>1.4</b>	Nilai Produksi	-	-	Rp

Sumber : Dinas Perindustrian Kota Samarinda

**Tabel 6.208**  
**Jumlah Industri yang Terdampak Covid-19**  
**Kota Samarinda Tahun 2020 – 2021**  
**(Unit)**

No	Uraian	2020	2021
<b>1</b>	Industri Kecil	-	-
<b>2</b>	Industri Sedang atau Menengah	1.187	1.187
<b>3</b>	Industri Besar	-	-

Sumber : Dinas Perindustrian Kota Samarinda

**Tabel 6.209**  
**Jumlah Industri yang Memproduksi Masker dan APD**  
**Kota Samarinda Tahun 2020 – 2021**  
**(Unit)**

No	Uraian	2020	2021
<b>1</b>	Industri Kecil	-	-
<b>2</b>	Industri Sedang atau Menengah	51	51
<b>3</b>	Industri Besar	-	-

Sumber : Dinas Perindustrian Kota Samarinda

# BAB 7

## ASPEK DAYA SAING DAERAH

Aspek daya saing menggambarkan sejauh mana daerah mampu bertahan atau meningkatkan daya saing secara ekonomi, sosial, lingkungan, dan hukum & tata kelola dengan daerah lain. Semakin tinggi daya saing sebuah daerah, maka semakin tinggi pula kemampuan daerah tersebut untuk berkembang dan menyejahterakan masyarakatnya. Kesejahteraan masyarakat merupakan tujuan pembangunan daerah, oleh karena itu dengan daya saing yang tinggi juga akan menggambarkan keberhasilan program pembangunan yang dilaksanakan oleh pemerintah daerah.

**Tabel 7.1**  
**Persentase Penduduk Menurut Golongan Pengeluaran Per Kapita**  
**Kota Samarinda Tahun 2020**

Golongan pengeluaran	Persentase penduduk
< 150.000	-
150.000-199.999	-
200.000-299.999	-
300.000-499.999	0,39
500.000-749.999	2,41
750.000-999.999	14,09
1.000.000-1.499.999	31,19
1.500.000+	51,92
Total	100,00

Sumber : Kota Samarinda Dalam Angka Tahun 2021

**Tabel 7.2**  
**Pengeluaran Per Kapita Sebulan Menurut Kelompok Makanan**  
**Kota Samarinda Tahun 2020**

Kelompok Makanan	Rata-rata Pengeluaran (rupiah)	Persentase Rata-rata Pengeluaran
Padi-padian	67.714	8,14
Umbi-umbian	7.681	0,92
Ikan/Udang/Cumi/Kerang	79.889	9,60
Daging	39.894	4,79
Telur dan susu	51.617	6,21
Sayur-sayuran	61.493	7,39
Kacang-kacangan	14.149	1,70
Buah-buahan	46.641	5,60
Minyak dan kelapa	15.337	1,84
Bahan minuman	20.582	2,47
Bumbu-bumbuan	16.580	1,99
Konsumsi lainnya	15.889	1,91
Makanan dan minuman jadi	316.215	38,0
Rokok	78.535	9,44
<b>Total</b>	<b>832.226</b>	<b>100,00</b>

Sumber : Kota Samarinda Dalam Angka Tahun 2021

**Tabel 7.3**  
**Persentase Rata-rata Pengeluaran Per Kapita**  
**Kota Samarinda Tahun 2020**

Kelompok	Rata-rata Pengeluaran (Rupiah)	Persentase Rata-rata Pengeluaran
Pangan (Makanan)	832.226	43,00
Non Pangan (Bukan Makanan)	1.103.403	57,00
<b>Total</b>	<b>1.935.629</b>	<b>100,00</b>

Sumber : Kota Samarinda Dalam Angka Tahun 2021

**Tabel 7.4**  
**Pengeluaran Per Kapita Sebulan Menurut Kelompok Non Pangan**  
**Kota Samarinda Tahun 2020**

Kelompok Non Pangan	Rata-rata Pengeluaran (Rupiah)	Persentase Rata-rata Pengeluaran
Perumahan dan fasilitas rumah	582.560	52,80
Aneka barang dan jasa	248.420	22,52
Pakaian, alas kaki, dan tutup kepala	46.060	4,17
Barang yang tahan lama	102.632	9,30
Pajak, pungutan, dan asuransi	62.165	5,63
Keperluan pesta dan upacara	61.566	5,58
<b>Jumlah</b>	<b>1.935.629</b>	<b>100,00</b>

Sumber : Kota Samarinda Dalam Angka Tahun 2021

**Tabel 7.5**  
**Rasio Ketergantungan**  
**Kota Samarinda Tahun 2017 - 2020**

No	Uraian	2017	2018	2019	2020
1	Jumlah penduduk usia < 15 tahun (jiwa)	218.125	219.005	219.845	203.133
2	Jumlah penduduk usia > 64 tahun (jiwa)	25.307	27.324	29.541	39.164
3	Jumlah penduduk usia tidak produktif (1) & (2)	243.432	246.329	249.386	242.297
4	Jumlah penduduk usia 15-64 tahun (jiwa)	600.014	611.751	623.322	585.697
5	Rasio ketergantungan (3)/(4) kali 100 (%)	40,57	40,27	40,02	41,37

Sumber : Badan Pusat Statistik Kota Samarinda

**DINAS KOMUNIKASI DAN INFORMATIKA  
KOTA SAMARINDA**



Jln. Kesuma Bangsa No. 82  
Kel. Bugis Kec. Samarinda Kota



<http://diskominfo.samarindakota.go.id/>



[statistikdiskominfo@samarindakota.go.id](mailto:statistikdiskominfo@samarindakota.go.id)

Scan barcode  
untuk file buku ini

