

Lampiran :1 (satu) berkas Permohonan
Perihal : Permohonan IMTN

Kepada
Yth. Wali Kota Samarinda
Cq.
Kota Samarinda
di –
Samarinda

Berdasarkan Peraturan Wali Kota Samarinda Nomor ... Tahun 2017 tentang Peraturan Pelaksanaan Peraturan Daerah Nomor Tahun ... Tentang Izin Membuka Tanah Negara bersama ini kami mengajukan Permohonan Izin Membuka Tanah Negara, dengan keterangan sebagai berikut :

A. Mengenai diri Pemohon :

1. Nama :
2. Tempat Tanggal Lahir :
3. Nomor KTP (NIK) :
4. Pekerjaan :
5. No Telp/HP :
6. Alamat :
- a). Kelurahan :
- b). Kecamatan :
- c). Kota :

B. Keterangan Tanah yang dimohon :

1. Letak Tanah : Jalan/RT :
- Kelurahan :
- Kecamatan : Samarinda Utara
- Kota : Samarinda
2. Luas Tanah : M²
3. Batas Tanah : Utara :
- Timur :
- Selatan :
- Barat :
4. Status Tanah : Tanah Negara Yang dikuasai
5. Jenis dan Keadaan Tanah :
6. Dasar Penguasaan :
7. Di Atas Tanah :

Dilampirkan dalam permohonan ini, Kelengkapan Persyaratan Administrasi/ Berkas Permohonan IMTN sesuai ketentuan sebagai berikut :

1. Foto Copy KTP;
2. Kartu Keluarga Pemohon;
3. Foto Copy KTP saksi-saksi batas tanah sebelah utara, timur, selatan dan barat dan saksi yang dapat dipercaya atau mengetahui kronologis penguasaan tanah yang dimohon;
4. Surat-surat Pernyataan:
 - a. Surat Pernyataan Menguasai Tanah Negara dan Tidak Sengketa (*khusus permohonan IMTN yang tidak memiliki alas hak*);
 - b. Surat pernyataan menguasai fisik bidang tanah garapan;
 - c. Surat Pernyataan jaminan dan kesanggupan keterangan data, dokumen, Hukum persyaratan sesuai ketentuan yang berlaku;
 - d. Sket Lokasi yang dimohon/ Gambar Situasi;
 - e. Surat pernyataan kesepakatan bersama penyerahan penguasaan tanah Negara (*Apabila alas hak permohonan atas nama pihak lain*);

5. Foto copy bukti yuridis penguasaan tanah negara;
6. Tanda Lunas PBB Tahun terakhir.
7. Data /dokumen lain berupa (**) :
 - a.
 - b.
 - c.
 - d.
 - e.dst

Demikian permohonan beserta Kelengkapan Persyaratan Administrasi/Berkas Permohonan IMTN ini dibuat dan diajukan dengan sebenar-benarnya tanpa ada rekayasa atau data yang tidak benar serta bersedia bertanggungjawab sepenuhnya atas data tersebut. Kami bersedia memenuhi prosedur dan persyaratan yang telah ditetapkan oleh Pemerintah Kota Samarinda.

Pihak yang diberi kuasa
untuk mengurus IMTN (*)

Samarinda,
PEMOHON

(Tanda Tangan dan Cap sidik Jari)

(Tanda Tangan dan Cap sidik Jari)

Keterangan :

1. (*) Dapat dicoret apabila belum/tidak ada;
2. (**) Dapat ditambahkan kelengkapan sesuai ketentuan.

FORMULIR SUSUNAN FOTO COPY KTP PEMOHON DAN PARA SAKSI

FOTO COPY KTP PEMOHON


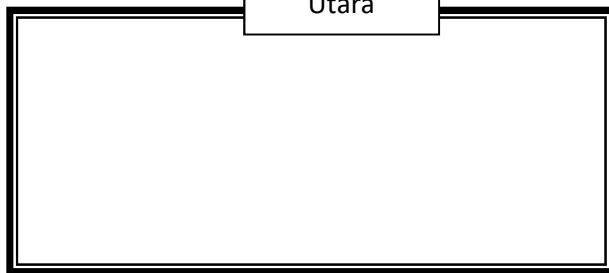
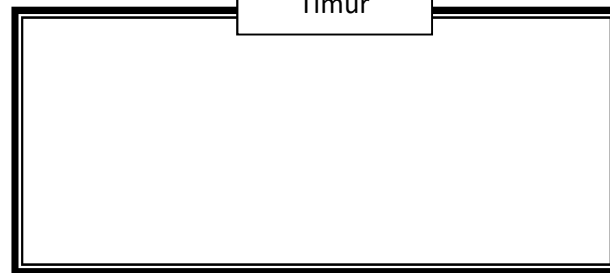


FOTO COPY KTP SAKSI BATAS

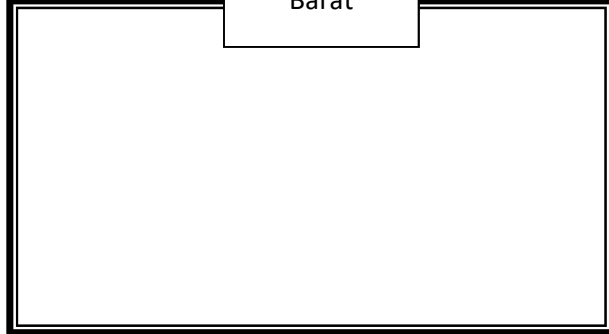
Utara



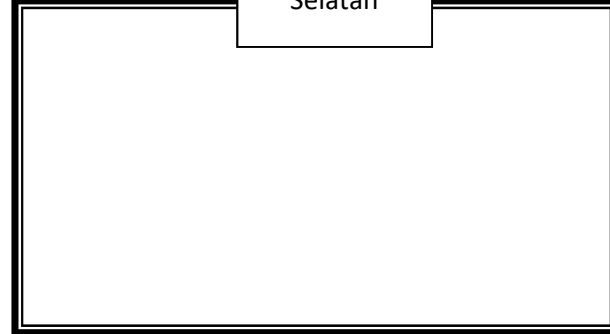
Timur



Barat

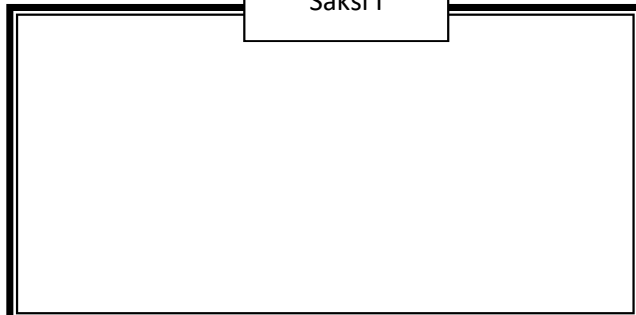


Selatan

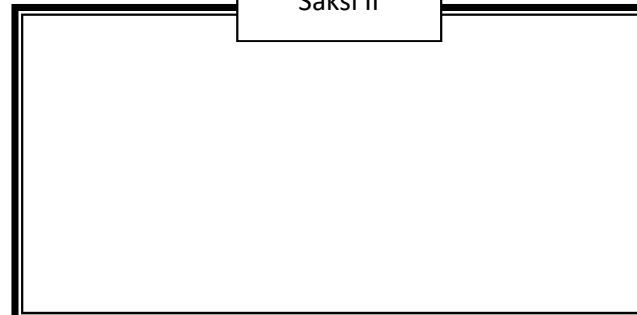


**FOTO COPY KTP SAKSI
YANG MENGETAHUI KRONOLOGIS PENGUASAAN TANAH**

Saksi I



Saksi II



SURAT PERNYATAAN MENGUASAI TANAH NEGARA DAN TIDAK SENGKETA

Saya yang bertanda tangan di bawah ini

Nama :
Tempat Tanggal Lahir :
Nomor KTP (NIK) :
Pekerjaan :
Dalam hal ini bertindak untuk dan atas nama : Perorangan/ Badan hukum (*)
Alamat : Jalan :
Kelurahan :
Kecamatan :
Kota :

Dengan ini menyatakan bahwa telah menguasai/memanfaatkan tanah negara yang terletak di:

Jalan/RT :
Kelurahan : Budaya Pampang
Kecamatan : Samarinda Utara
Kota : Samarinda

Dengan ukuran dan batas-batas sebagai berikut:

Luas Tanah : M²
Batas Tanah : Utara :
Timur :
Selatan :
Barat :

Adapun riwayat dan kronologis tanah tersebut adalah sebagai berikut:

1.
.....
2.
.....
3.
.....
4.
.....
5.
.....
6. dst

Bahwa tanah tersebut memiliki alas hak, berupa:

1.
.....
2.
.....
3. dst

Bahwa sejak saya menguasai tanah tersebut sampai dengan saat ini, tidak pernah bersengketa dengan pihak lain, baik haknya maupun batas-batasnya.

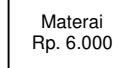
bukti fisik penguasaan tanah negara tersebut di atas adalah berupa
Kwitansi Pembelian.....
yang masih ada/terdapat di atas tanah yang di mohon sampai dengan saat ini.

Apabila dikemudian hari pernyataan yang saya buat ini tidak benar, maka saya bersedia permohonan IMTN saya ditangguhkan atau dibatalkan dan/atau dicabut apabila IMTN yang saya mohonkan telah diterbitkan oleh Pejabat Instansi Pemerintah Kota terkait, serta saya bersedia dituntut sesuai dengan hukum yang berlaku dengan tidak melibatkan tim dan unsur Pemerintah Kota Samarinda dari segala tuntutan baik di dalam maupun di luar pengadilan.

Demikian surat pernyataan ini dibuat untuk diketahui dan dipergunakan sebagaimana mestinya.

Mengetahui
Ketua RT.
Kelurahan Budaya Pampang

Samarinda
Yang Menyatakan,



(Tanda Tangan)

(Tanda Tangan)

Turut membenarkan

Saksi yang mengetahui kronologis tanah

Nama/Umur : Tanda Tangan
No.KTP :
Alamat :
.....

Saksi yang mengetahui kronologis tanah

Nama/Umur : Tanda Tangan
No.KTP :
Alamat :
.....

Keterangan :

(*) Dapat dicoret apabila belum/tidak ada;

FOTO TANAH

1.

2.

3.

4.

**SURAT PERNYATAAN JAMINAN DAN KESANGGUPAN KETERANGAN DATA,
DOKUMEN, HUKUM, PERSYARATAN SESUAI KETENTUAN BERLAKU**

Saya yang bertanda tangan di bawah ini

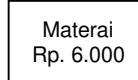
Nama :
Tempat Tanggal Lahir :
Nomor KTP (NIK) :
Pekerjaan :
Alamat : Jalan :
 Kelurahan :
 Kecamatan :
 Kota :

Menyatakan dengan sebenar-benarnya, bahwa:

1. Saya mengajukan permohonan Izin Membuka Tanah Negara sesuai formulir permohonan IMTN tanggal, atas sebidang tanah negara yang terletak di:
Jalan/RT :
Kelurahan : Budaya Pampang
Kecamatan : Samarinda Utara
Kota : Samarinda
2. Terhadap permohonan tersebut angka 1, saya menjamin keterangan data, dokumen dan tanda tangan yang saya lampirkan adalah benar adanya, tidak dibuat-buat/rekayasa atau dipalsukan dan sesuai dengan fakta serta data yang sebenarnya;
3. Dalam mengajukan Izin Membuka Tanah Negara, saya sanggup memenuhi prosedur, persyaratan permohonan IMTN sesuai ketentuan yang berlaku;
4. Saya sanggup memberikan jaminan hukum kepada petugas/pejabat penerbit IMTN apabila terdapat permasalahan hukum yang disebabkan secara langsung maupun tidak langsung oleh permohonan IMTN saya.

Demikian surat pernyataan ini saya buat dengan sebenar-benarnya. Apabila ternyata pernyataan ini tidak benar, maka saya bersedia dituntut sesuai dengan hukum yang berlaku.

Samarinda ,
Yang Menyatakan,



(Tanda Tangan)

Turut membenarkan

Saksi yang mengetahui kronologis tanah

Nama/Umur : Tanda Tangan
No.KTP :
Alamat :

Saksi yang mengetahui kronologis tanah

Nama/Umur : Tanda Tangan
No.KTP :
Alamat :


Mengetahui
Ketua RT.
Kelurahan Budaya Pampang

(Tanda Tangan)

Lampiran Permohonan Izin Membuka Tanah Negara:

Nama Pemohon :
Letak Tanah :
Jalan/RT :
Kelurahan : Budaya Pampang
Kecamatan : Samarinda Utara
Kota : Samarinda

SKET LOKASI



Mengetahui
Ketua RT.
Kelurahan Budaya Pampang

Samarinda,
Pemohon,

(Tanda Tangan)

(Tanda Tangan)

SURAT PERNYATAAN
KESEPAKATAN BERSAMA PENYERAHAN PENGUASAAN TANAH NEGARA

Saya yang bertanda tangan di bawah ini

Nama : Mohamad Sarlan
Tempat Tanggal Lahir : Samarinda, 12 Desember 1966
Nomor KTP (NIK) : 6472051212660007
Pekerjaan : Wiraswasta
Alamat : Jalan : Budaya Pampang RT. 002
Kelurahan : Budaya Pampang
Kecamatan : Samarinda Utara
Kota : Samarinda

Selanjutnya disebut **Pihak Pertama**

Dengan ini menyatakan bahwa kami menggarap/menguasai tanah negara berdasarkan surat
.....
..... yang terletak di:

Jalan/RT : Jln. Budaya Pampang RT. 002
Kelurahan : Budaya Pampang
Kecamatan : Samarinda Utara
Kota : Samarinda

Dengan ukuran dan batas-batas sebagai berikut :

Luas Tanah : 600 M²
Batas Tanah : Utara : Bilung
Timur : Jln. Budaya Pampang
Selatan : Mohamad Sarlan
Barat : Drs. Uleh Ibo, M. AP

Tanah negara yang kami kuasai tersebut beserta benda-benda dan tanam tumbuh yang ada di atasnya kami serahkan **sebagian/seluruhnya (*)** kepada:

Nama : Norika Dewi Ajang
Tempat Tanggal Lahir : Long Payau, 25 September 1973
Nomor KTP (NIK) : 6406026509730001
Pekerjaan : Pegawai Negeri Sipil
Alamat : Jalan : Malinau Hulu
Kelurahan : Malinau Hulu
Kecamatan : Malinau Kota
Kota : Malinau

Selanjutnya disebut **Pihak Kedua**

Kami **Pihak Pertama** bersepakat menyerahkan penguasaan tanah negara kepada **Pihak Kedua** seluas ± 600 M², dengan batas-batas:

Utara : Bilung
Timur : Jln. Budaya Pampang
Selatan : Mohamad Sarlan
Barat : Drs. Uleh Ibo, M. AP

Kami sebagai pihak yang menyerahkan penguasaan tanah negara garapan bertanggung jawab dan menjamin bahwa di atas tanah tersebut tidak bersengketa dengan pihak lain, baik haknya maupun batas-batasnya.

Demikian surat pernyataan kesepakatan bersama penyerahan penguasaan tanah negara ini dibuat dengan sebenar-benarnya, ditandatangani oleh kedua belah pihak, disertai tanda tangan suami/istri (*) dan anak pihak pertama serta diketahui oleh para saksi dan Ketua RT setempat.

Samarinda , 28 Mei 2018

Pihak Kedua,

Pihak Pertama,

Materai
Rp. 6.000

Norika Dewi Ajang
(Tanda Tangan)

Mohamad Sarlan
(Tanda Tangan)

Mengetahui

Suami/Istri (*) Pihak Pertama

Nama/Umur : Ernawati Tanda Tangan
No.KTP : 6472055907720003
Alamat : Jln. Budaya
Pampang RT. 002

dan anak Pihak Pertama

Nama/Umur : Wahyu Miradona Tanda Tangan
No.KTP : 64720542099990009
Alamat : Jln. Budaya
Pampang RT. 002

Turut membenarkan

Saksi yang mengetahui kronologis tanah

Nama/Umur : Ibrahim / 64 Tahun Tanda Tangan
No.KTP : 6472050707530004
Alamat : Pampang RT. 015
.....

Mengetahui
Ketua RT. 002
Kelurahan Budaya Pampang

Saksi yang mengetahui kronologis tanah

Nama/Umur : Hasan Butar Butar Tanda Tangan
No.KTP : 6402050412580001
Alamat : Sungai Sungai RT.008
Badak Mekar

Sem Usat
(Tanda Tangan)

Keterangan :

(*) Dapat dicoret apabila belum/tidak ada;

SURAT PERNYATAAN MENGUASAI FISIK BIDANG TANAH DAN TIDAK SENGKETA

Saya yang bertanda tangan di bawah ini

Nama :
Tempat Tanggal Lahir :
Nomor KTP (NIK) :
Pekerjaan :
Dalam hal ini bertindak untuk dan atas nama : Perorangan/ Badan hukum (*)
Alamat : Jalan :
Kelurahan :
Kecamatan :
Kota :

Dengan ini menyatakan bahwa telah secara nyata menguasai fisik bidang tanah garapan selama lebih dari tahun berturut-turut atau secara turun temurun yang penguasaannya dengan itikad baik dan secara terbuka objek tanah yang terletak di:

Jalan/RT :
Kelurahan : Budaya Pampang
Kecamatan : Samarinda Utara
Kota : Samarinda

Dengan ukuran dan batas-batas sebagai berikut:

Luas Tanah : M²
Batas Tanah : Utara :
Timur :
Selatan :
Barat :

Adapun riwayat dan kronologis tanah tersebut adalah sebagai berikut:

1.
.....
.....
2.
.....
.....
3.
.....
.....
4.
.....
.....
5.
.....
.....
6. dst

Bahwa sejak saya menguasai tanah tersebut sampai dengan saat ini, tidak pernah dibuatkan surat tanah segel, sertipikat, dan sebagainya.

bukti fisik penguasaan tanah negara tersebut di atas, adalah berupa Kwitansi Pembelian..... yang masih ada/terdapat di atas tanah yang dimohon sampai dengan saat ini.

Apabila dikemudian hari pernyataan yang saya buat ini tidak benar, maka saya bersedia permohonan IMTN saya ditangguhkan atau dibatalkan dan/atau dicabut apabila IMTN yang saya mohonkan telah diterbitkan oleh Pejabat Instansi Pemerintah Kota terkait, serta saya bersedia dituntut sesuai dengan hukum yang berlaku dengan tidak melibatkan tim dan unsur Pemerintah Kota Samarinda dari segala tuntutan baik di dalam maupun di luar pengadilan.

Demikian surat pernyataan ini dibuat untuk diketahui dan dipergunakan sebagaimana mestinya.

Samarinda ,.....
Yang Menyatakan,



(Tanda Tangan)

Turut membenarkan

Saksi yang mengetahui kronologis tanah

Nama/Umur : Tanda Tangan
No.KTP :
Alamat :
.....

Mengetahui
Ketua RT.
Kelurahan Budaya Pampang

Saksi yang mengetahui kronologis tanah

Nama/Umur : Tanda Tangan
No.KTP :
Alamat :
.....

(Tanda Tangan)

Keterangan :

(*) Dapat dicoret apabila belum/tidak ada;

TANDA TERIMA BERKAS PERMOHONAN IMTN

Tanda terima ini dibuat di pada hari tanggal bulan tahun, oleh dan diantara:

1., (Pemohon IMTN), pemegang KTP nomor :
....., bertempat tinggal di
....., dalam hal ini bertindak dan untuk atas nama selanjutnya disebut **pihak pertama**
2., (Pejabat/petugas pelayanan IMTN Dinas
Pertanahan/Kecamatan.....), selanjutnya disebut **Pihak Kedua** :

Bahwa dalam rangka permohonan Izin Membuka Tanah Negara pada lokasi tanah yang terletak di :

Jalan/RT :
 Kelurahan :
 Kecamatan : Samarinda
 Kota : Samarinda

Yang diajukan oleh **Pihak Pertama**, Maka **pihak kedua** menerima berkas permohonan IMTN dan dinyatakan lengkap, dengan dokumen sebagai berikut:

1. Formulir Permohonan	<input type="checkbox"/>	Ada	<input type="checkbox"/>	Tidak Ada
2. Foto Copy KTP	<input type="checkbox"/>	Ada	<input type="checkbox"/>	Tidak Ada
3. Kartu Keluarga Pemohon	<input type="checkbox"/>	Ada	<input type="checkbox"/>	Tidak Ada
4. Foto Copy KTP saksi-saksi batas tanah sebelah utara, timur, selatan dan barat dan Saksi yang dapat dipercaya atau mengetahui kronologis penguasaan tanah yang dimohon	<input type="checkbox"/>	Ada	<input type="checkbox"/>	Tidak Ada
5. Surat-surat Pernyataan :	<input type="checkbox"/>	Ada	<input type="checkbox"/>	Tidak Ada
a. Surat Pernyataan Menguasai Tanah Negara dan Tidak Sengketa (<i>untuk permohonan IMTN yang memiliki alas hak</i>)	<input type="checkbox"/>	Ada	<input type="checkbox"/>	Tidak Ada
b. Surat pernyataan menguasai fisik bidang tanah garapan	<input type="checkbox"/>	Ada	<input type="checkbox"/>	Tidak Ada
c. Surat Pernyataan Jaminan Kebenaran Keterangan dan Data yang diberikan serta kesanggupan memenuhi prosedur, persyaratan dan peraturan yang berlaku	<input type="checkbox"/>	Ada	<input type="checkbox"/>	Tidak Ada
d. Sket Lokasi yang dimohon/ Gambar Situasi	<input type="checkbox"/>	Ada	<input type="checkbox"/>	Tidak Ada
e. surat pernyataan kesepakatan bersama penyerahan penguasaan tanah Negara (<i>untuk permohonan IMTN yang memiliki alas hak</i>)	<input type="checkbox"/>	Ada	<input type="checkbox"/>	Tidak Ada
6. Foto Copy bukti yuridis penguasaan tanah negara	<input type="checkbox"/>	Ada	<input type="checkbox"/>	Tidak Ada
7. Tanda Lunas PBB Tahun terakhir	<input type="checkbox"/>	Ada	<input type="checkbox"/>	Tidak Ada
8. Data /dokumen lain berupa	<input type="checkbox"/>	Ada	<input type="checkbox"/>	Tidak Ada
a.	<input type="checkbox"/>	Ada	<input type="checkbox"/>	Tidak Ada
b.	<input type="checkbox"/>	Ada	<input type="checkbox"/>	Tidak Ada
c.	<input type="checkbox"/>	Ada	<input type="checkbox"/>	Tidak Ada
d.	<input type="checkbox"/>	Ada	<input type="checkbox"/>	Tidak Ada

Demikian tanda terima berkas permohonan IMTN ini dibuat dengan keadaan yang sebenarnya untuk dapat dipergunakan sebagaimana mestinya.

Pihak Kedua
Yang Menerima Berkas,

Pihak Pertama
Yang Menyerahkan Berkas,

.....
NIP.....

(Tanda Tangan)

TANDA TERIMA PENGEMBALIAN BERKAS PERMOHONAN IMTN TIDAK LENGKAP

Tanda terima ini dibuat di pada hari tanggal bulan tahun, oleh dan diantara:

1., (Pejabat/petugas pelayanan IMTN), selanjutnya disebut **pihak pertama**
2., (Pemohon IMTN), pemegang KTP nomor : bertempat tinggal di dalam hal ini bertindak dan untuk atas nama, selanjutnya disebut **Pihak Kedua** :

Bahwa **Pihak Pertama** telah melaksanakan proses pemeriksaan kelengkapan berkas permohonan IMTN **Pihak Kedua** untuk lokasi tanah yang terletak di:

Jalan/RT :
Kelurahan :
Kecamatan :
Kota : Samarinda

Sesuai hasil verifikasi, berkas yang disampaikan **dinyatakan tidak lengkap**, maka pihak pertama mengembalikan berkas permohonan yang diajukan oleh **Pihak Kedua**, dengan dokumen sebagai berikut :

1.
2.
3.dst

Demikian tanda terima pengembalian berkas permohonan IMTN tidak lengkap ini dibuat dengan keadaan yang sebenarnya untuk dapat dipergunakan sebagaimana mestinya.

Pihak Kedua
Yang Menerima Berkas,

Pihak Pertama
Yang Menyerahkan Berkas,

(Tanda Tangan)

NIP.....

**SURAT PERNYATAAN TIDAK DAPAT MELENGKAPI
TANDA TANGAN KETUA RT DAN/ATAU SAKSI BATAS**

Saya yang bertanda tangan di bawah ini

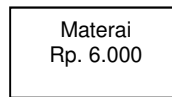
Nama :
Tempat Tanggal Lahir :
Nomor KTP (NIK) :
Pekerjaan :
Alamat : Jalan :
 Kelurahan :
 Kecamatan :
 Kota : Samarinda

Menyatakan dengan sebenar-benarnya, bahwa:

1. Saya mengajukan permohonan Izin Membuka Tanah Negara (IMTN) sesuai formulir permohonan IMTN tanggal, atas sebidang tanah negara yang terletak di:
Jalan/RT :
Kelurahan : Budaya Pampang
Kecamatan : Samarinda Samarinda Utara
Kota : Samarinda
2. Terhadap permohonan tersebut butir 1, saya tidak dapat melengkapi berkas permohonan saya dengan tanda tangan *saksi-saksi batas/ Ketua RT(*)*, dengan alasan sebagai berikut:
 - a.
.....
 - b.
.....
 - c.
.....

Demikian surat pernyataan ini saya buat dengan sebenar-benarnya. Apabila ternyata pernyataan ini tidak benar, maka saya bersedia dituntut sesuai dengan hukum yang berlaku.

Samarinda ,
Yang Menyatakan,



(Tanda Tangan)

ASLI ALAS HAK INI

TELAH DIPERLIHATKAN/DITUNJUKAN PADA :

HARI :

TANGGAL :

PUKUL :

Yang Memperlihatkan,

Yang memeriksa,

(Tanda Tangan)

NIP

**CHEK LIST BERKAS PERMOHONAN
IZIN MEMBUKA TANAH NEGARA
KECAMATAN KOTA SAMARINDA**

Nama pemohon :

Alamat : Jl..... RT..... No.
KelurahanKecamatan

No Hp

Letak Tanah : Jl.....RT.....NO.....
KelurahanKecamatan

Kelengkapan berkas :

- | | | | | |
|--|--------------------------|-----|--------------------------|-----------|
| 1. Formulir Permohonan | <input type="checkbox"/> | Ada | <input type="checkbox"/> | Tidak Ada |
| 2. Foto Copy KTP | <input type="checkbox"/> | Ada | <input type="checkbox"/> | Tidak Ada |
| 3. Kartu Keluarga Pemohon | <input type="checkbox"/> | Ada | <input type="checkbox"/> | Tidak Ada |
| 4. Foto Copy KTP saksi-saksi batas tanah sebelah utara, timur, selatan dan barat dan Saksi yang dapat dipercaya atau mengetahui kronologis penguasaan tanah yang dimohon | <input type="checkbox"/> | Ada | <input type="checkbox"/> | Tidak Ada |
| 5. Surat-surat Pernyataan: | | | | |
| a. Surat Pernyataan Menguasai Tanah Negara dan Tidak Sengketa (untuk permohonan IMTN yang memiliki alas hak) | <input type="checkbox"/> | Ada | <input type="checkbox"/> | Tidak Ada |
| b. Surat pernyataan menguasai fisik bidang tanah (khusus permohonan IMTN yang tidak memiliki alas hak) | <input type="checkbox"/> | Ada | <input type="checkbox"/> | Tidak Ada |
| c. Surat Pernyataan jaminan dan kesanggupan keterangan data, dokumen, Hukum persyaratan sesuai ketentuan yang berlaku; | <input type="checkbox"/> | Ada | <input type="checkbox"/> | Tidak Ada |
| d. Sket Lokasi yang dimohon/ Gambar Situasi | <input type="checkbox"/> | Ada | <input type="checkbox"/> | Tidak Ada |
| e. surat pernyataan kesepakatan bersama penyerahan penguasaan tanah Negara (untuk permohonan IMTN yang memiliki alas hak) | <input type="checkbox"/> | Ada | <input type="checkbox"/> | Tidak Ada |
| 6. Foto Copy bukti yuridis penguasaan tanah negara | <input type="checkbox"/> | Ada | <input type="checkbox"/> | Tidak Ada |
| 7. Tanda Lunas PBB Tahun terakhir | <input type="checkbox"/> | Ada | <input type="checkbox"/> | Tidak Ada |
| 8. Data /dokumen lain berupa | <input type="checkbox"/> | Ada | <input type="checkbox"/> | Tidak Ada |
| a. | <input type="checkbox"/> | Ada | <input type="checkbox"/> | Tidak Ada |
| b. | <input type="checkbox"/> | Ada | <input type="checkbox"/> | Tidak Ada |
| c. | <input type="checkbox"/> | Ada | <input type="checkbox"/> | Tidak Ada |
| d. | <input type="checkbox"/> | Ada | <input type="checkbox"/> | Tidak Ada |

Petugas Chek list :

No	Nama	Jabatan	Paraf
1.			
2.			

Samarinda ,
Camat,

.....
NIP.

Catatan validasi :

.....
.....
.....
.....