



**KEMENTERIAN AGRARIA DAN TATA RUANG/
BADAN PERTANAHAN NASIONAL
KANTOR PERTANAHAN KOTA SAMARINDA
PROVINSI KALIMANTAN TIMUR**

Jl. H. M. Ardans (Ring Road III) Sempaja Utara, Samarinda Telp. 0541-2525404 email : kot-samarinda@atrbtn.go.id

**PENGUMUMAN BIDANG TANAH K4
No. 21/Peng-64.72.IP-02.05/IV/2024**

Sehubungan dengan kegiatan peningkatan kualitas data pertanahan dalam rangka menuju Kota Lengkap, mewujudkan kepastian hukum Hak Atas Tanah, mengurangi sengketa dan permasalahan pertanahan serta mewujudkan layanan elektronik di Kantor Pertanahan Kota Samarinda, maka akan dilakukan secara *massive* kegiatan validasi dan pemetaan **bidang tanah bersertipikat namun belum terpetakan** atau disebut Kluster 4 (Bidang Tanah K4) di seluruh kelurahan Kota Samarinda. Adapun kegiatan validasi dan pemetaan Bidang K4 tersebut dilakukan secara mandiri melalui partisipasi pemilik bidang tanah yang bersangkutan.

Bersama pengumuman ini, kami sampaikan bahwa bidang tanah K4 adalah bidang tanah bersertipikat namun tidak terpetakan pada aplikasi **Sentuh Tanahku** (*Playstore & Appstore*) dan/atau halaman web <https://bhumi.atrbpn.go.id>. Adapun daftar Bidang Tanah K4 di Kota Samarinda terlampir pada **Lampiran 1** dan mekanisme validasi dan pemetaan bidang tanah melalui beberapa kanal/metode terlampir pada **Lampiran 2**. Pengumuman Bidang tanah K4 ini berlaku selama 1 (satu) bulan sejak tanggal diumumkannya pengumuman ini.

Demikian disampaikan, atas kerjasamanya kami ucapkan terima kasih.

Samarinda, 22 April 2024
KEPALA KANTOR PERTANAHAN
KOTA SAMARINDA,



Ditandatangani secara elektronik

FIRMAN ARIEFIANSYAH SINGAGERDA, S.T., M.Sc.
NIP. 19780630 200212 1 004



Lampiran 1

Pengumuman Bidang tanah K4
Nomor: 7/Peng-64.72.IP-02.05/III/2024

Link Daftar Bidang tanah K4 berdasarkan Wilayah Administrasi
Desa dan Kecamatan di Kota Samarinda

<https://s.id/K4SAMARINDA>

Atau silakan *scan barcode* berikut ini:



Lampiran 2

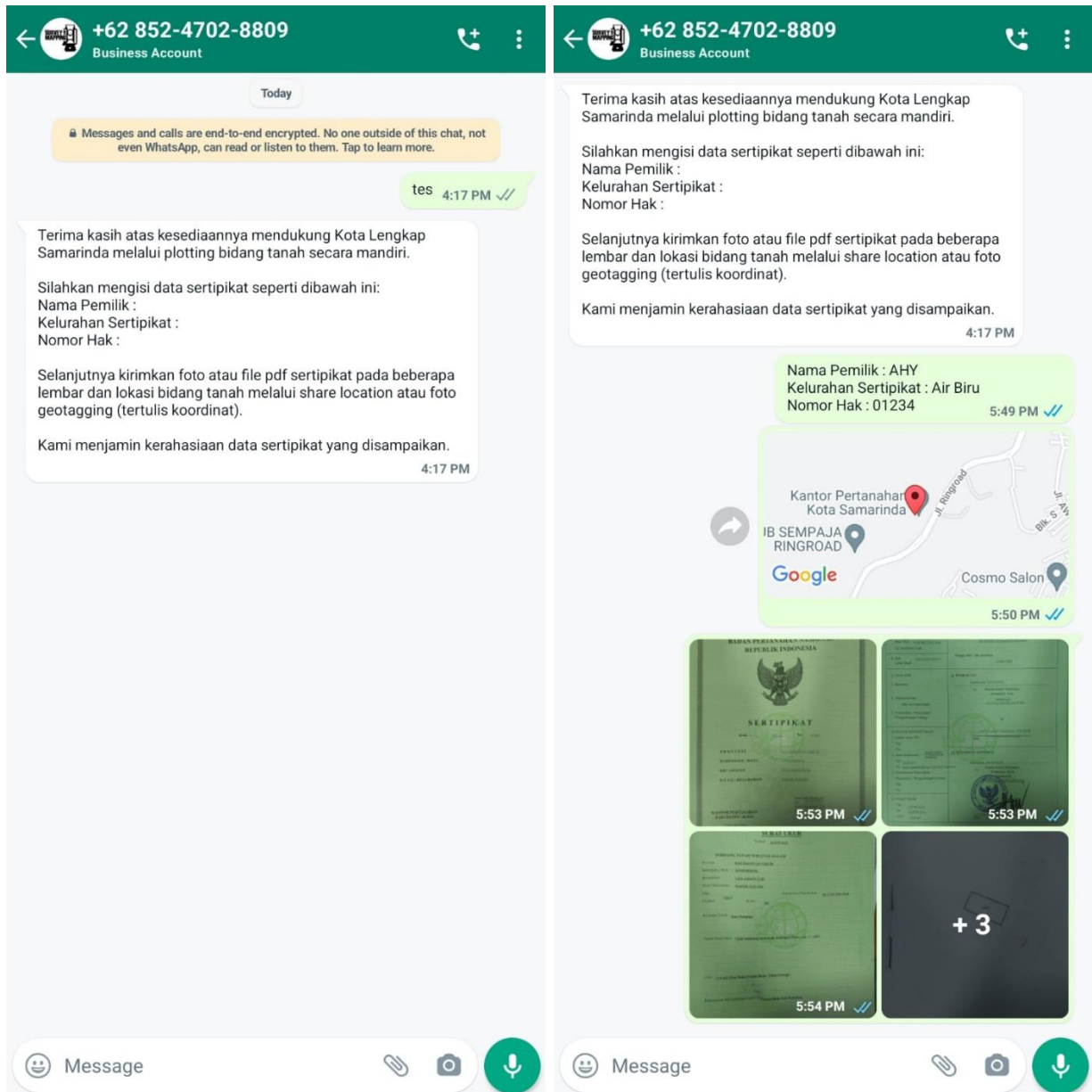
Pengumuman Bidang Tanah K4

Nomor: 7/Peng-64.72.IP-02.05/III/2024

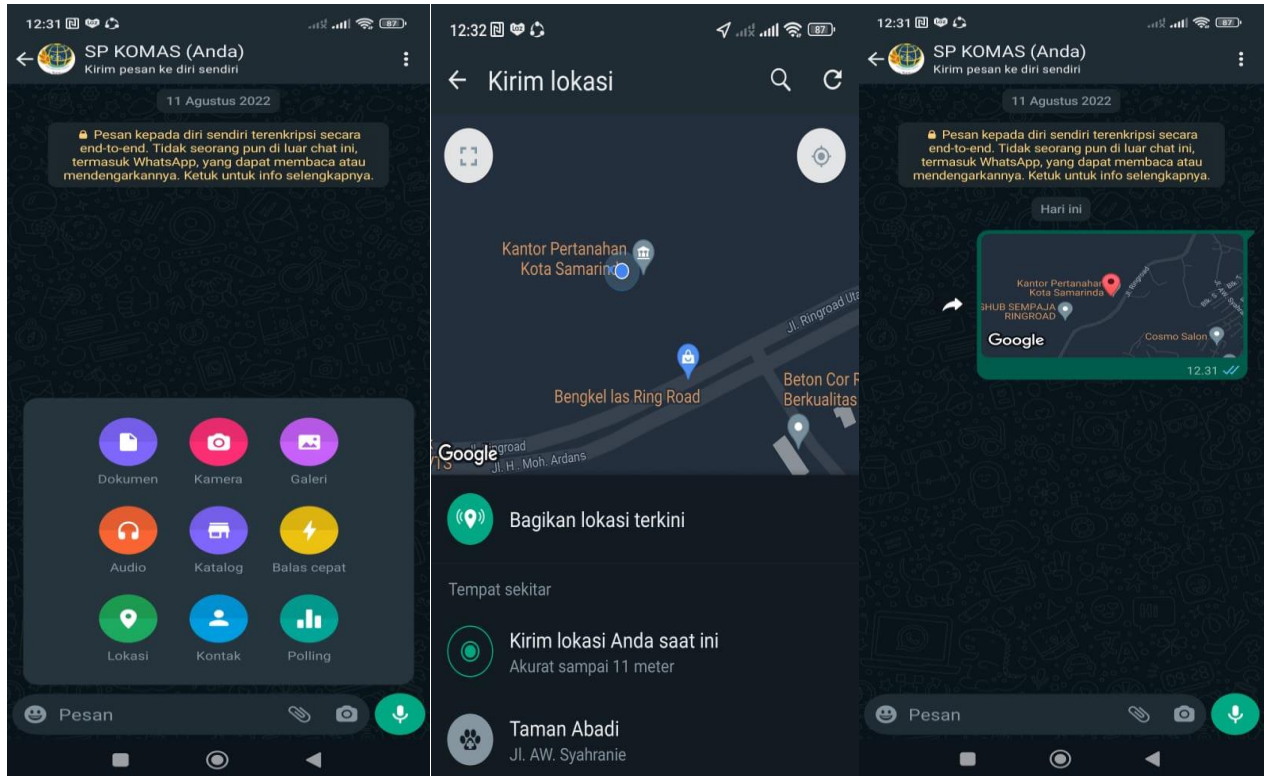
Mekanisme/Tahapan Validasi dan Pemetaan (*Plotting*) Bidang Tanah secara mandiri melalui partisipasi pemilik bidang tanah

1. *Plotting* melalui Aplikasi *Whatsapp* **085247028809**

Hubungi Nomor *Whatsapp* **085247028809** dan akan ada petunjuk pengiriman data sertipikat. Lakukan balas pesan dengan mengikuti petunjuk tersebut. Contoh pengiriman data sertipikat adalah sebagai berikut.



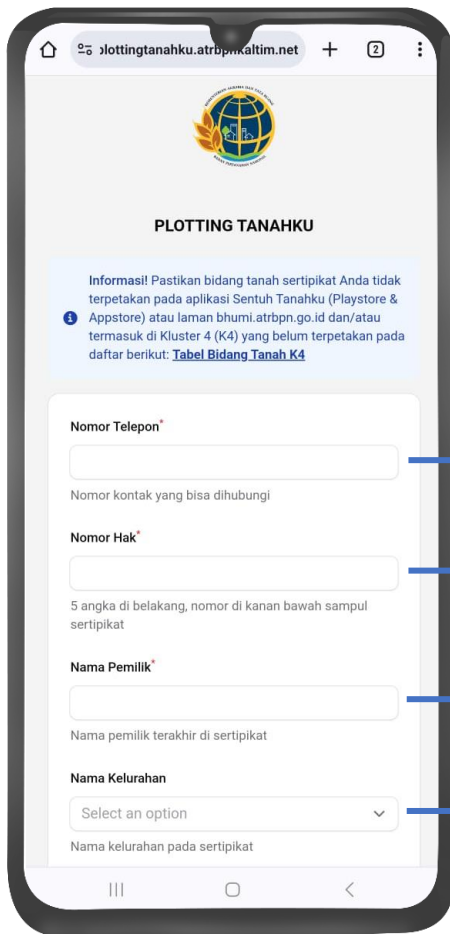
Berikut cara *share location* melalui Aplikasi *Whatsapp*



Contoh foto *Geotagging* (dapat menggunakan Aplikasi seperti GPS Camera)



2. Plotting melalui Alamat Web: <https://plottingtanahku.atrbpnkaltim.net>

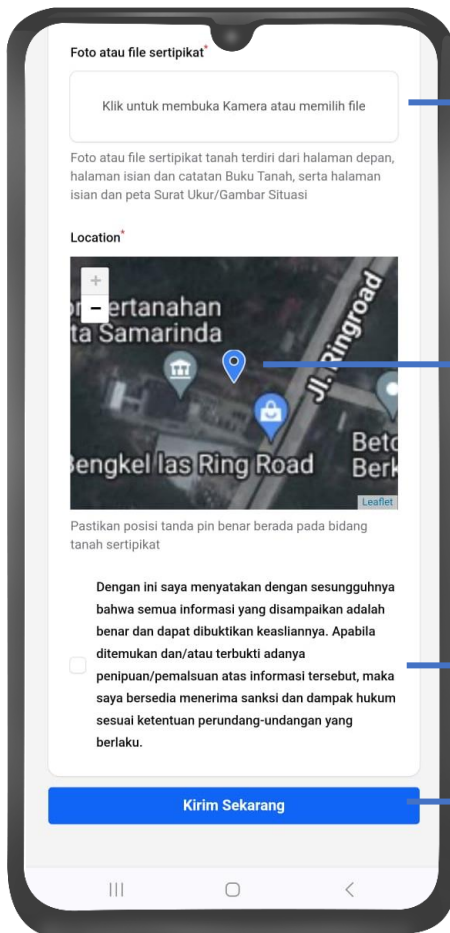


Isi nomor telepon (HP) yang bisa dihubungi

Isi nomor hak (nomor sertipikat) sebanyak 5 angka

Isi nama pemilik yang tertulis di sertipikat

Isi nama kelurahan yang tertulis di sertipikat

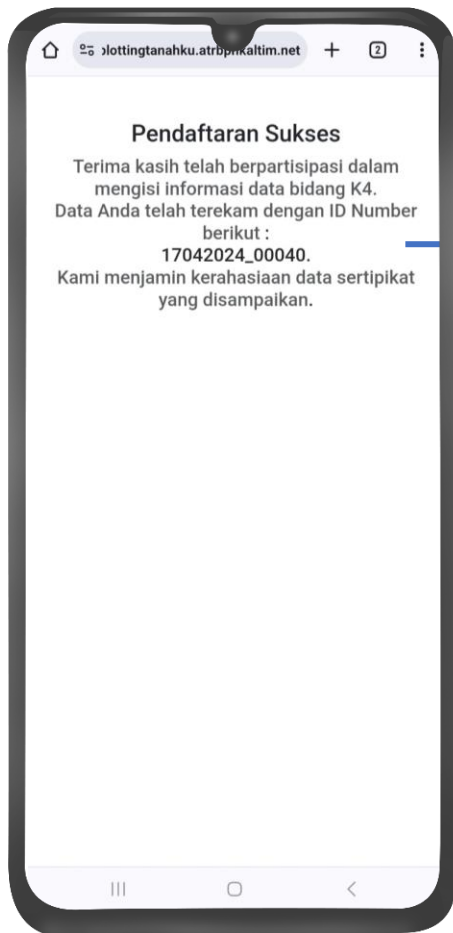


Lakukan foto sertipikat pada beberapa lembar halaman sertipikat atau unggah (*upload*) file sertipikat dalam format .pdf

Posisikan tanda pin berwarna biru pada peta berada di dalam bidang tanah sertipikat

Klik kotak di sebelah kiri untuk menyetujui pernyataan

Apabila sudah lengkap dan benar, klik Kirim Sekarang



Notifikasi *plotting* telah berhasil, simpan ID Number apabila diperlukan untuk konfirmasi hasil *plotting* di kemudian hari